

Elaborato prescrittivo

2° POC

PRG 2003 PSC **Piano Operativo Comunale POC** RUE

POC.3b Quaderno delle varianti alla zonizzazione acustica derivanti dal POC

ADOTTATO	Delibera di C.C.	N. 182544/105	del 31/10/2017
PUBBLICATO	B.U.R	N. 308	del 15/11/2017
APPROVATO	Delibera di C.C.	N. 135845/87	del 19/07/2018
PUBBLICATO	B.U.R	N. 272	del 22/08/2018

Modificato con:
Delibera di C.C. n. 222674/155 del 11/12/2018 (2° POC Modificato ripubblicato)

Sindaco	Michele de Pascale		
Assessore Urbanistica	Federica Del Conte		
Segretario Generale	Paolo Neri		
CAPO AREA	Ing. Valentino Natali		
RESPONSABILE DEL			
PROCEDIMENTO	Arch. Francesca Proni		
UNITA' DI PROGETTO			
Responsabile	Ing. Valentino Natali		
Coordinatore	Arch. Francesca Proni	Istruttori	Chiara Baffè Francesca Brusi Caterina Gramantieri Bruno Longanesi Paolo Minguzzi Federica Proni
Progettisti	Arch. Raffaella Bendazzi Arch. Doriana Casilio Arch. Maurizio Fabbri Arch. Francesca Proni Arch. Leonardo Rossi Arch. Silvia Rossi Arch. Antonia Tassinari	Segreteria	Franca Gordini



Id Variante 01

Id Osservazione

Area Territoriale: SANT'ALBERTO

Elab. POC.3b **QUADERNO DELLE VARIANTI ALLA ZONIZZAZIONE ACUSTICA
DERIVANTI DA SCELTE DI POC**

Scala 1 : 5000

STATO VIGENTE



Id Variante 01

Id Osservazione

Area Territoriale: SANT'ALBERTO

**Elab. POC.3b QUADERNO DELLE VARIANTI ALLA ZONIZZAZIONE ACUSTICA
DERIVANTI DA SCELTE DI POC
STATO CONTRODEDOTTO**

Scala 1 : 5000





Id Variante 03

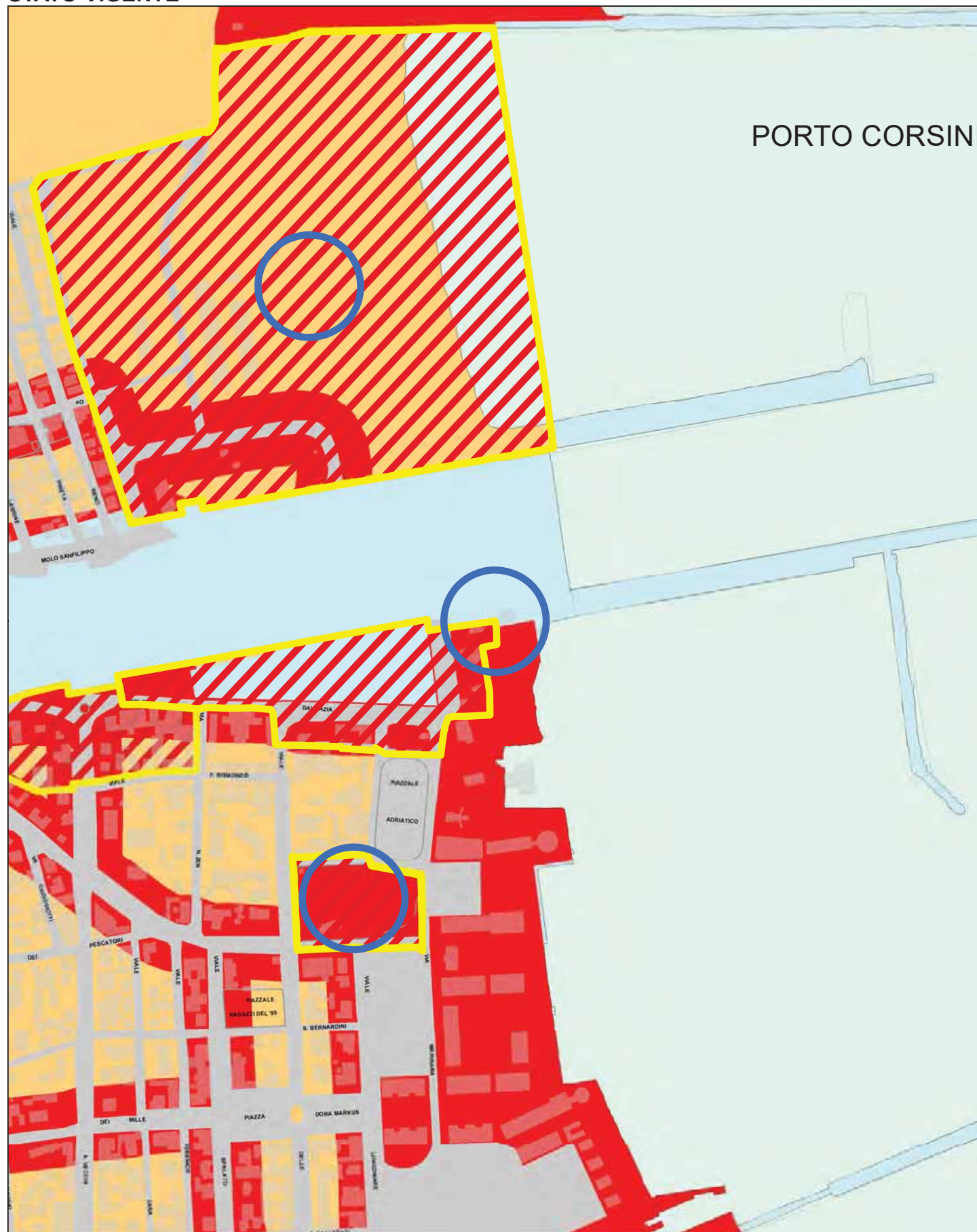
Id Osservazione

Area Territoriale: DEL MARE

Elab. POC.3b **QUADERNO DELLE VARIANTI ALLA ZONIZZAZIONE ACUSTICA
DERIVANTI DA SCELTE DI POC**

Scala 1 : 5000

STATO VIGENTE





Id Variante 03

Id Osservazione

Area Territoriale: DEL MARE

Elab. POC.3b QUADERNO DELLE VARIANTI ALLA ZONIZZAZIONE ACUSTICA
DERIVANTI DA SCELTE DI POC
STATO CONTRODEDOTTO

Scala 1 : 5000





Id Variante 05

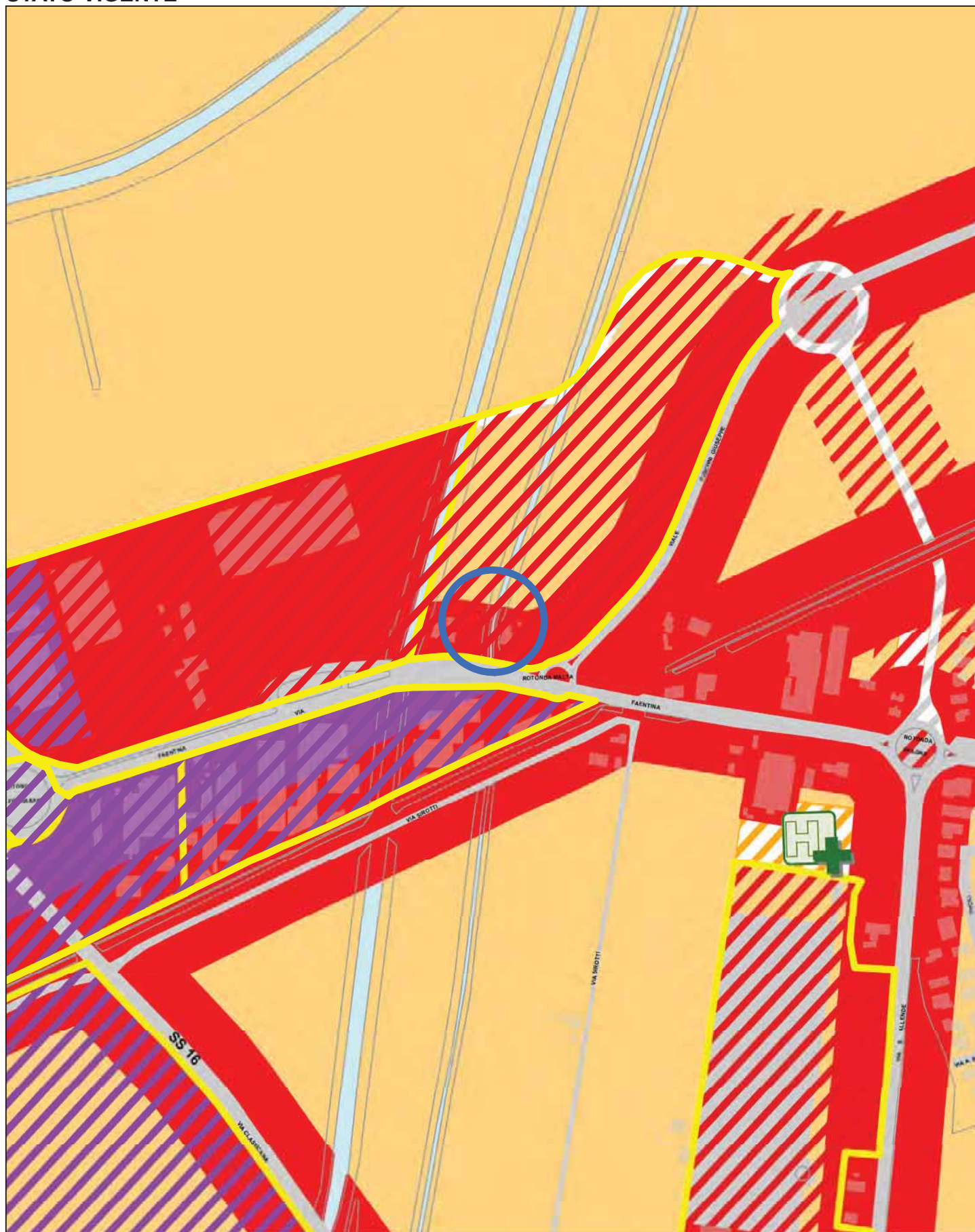
Id Osservazione

Area Territoriale: CENTRO URBANO

Elab. POC.3b **QUADERNO DELLE VARIANTI ALLA ZONIZZAZIONE ACUSTICA
DERIVANTI DA SCELTE DI POC**

Scala 1 : 5000

STATO VIGENTE





Id Variante 06

Id Osservazione

Area Territoriale: CENTRO URBANO

Elab. POC.3b **QUADERNO DELLE VARIANTI ALLA ZONIZZAZIONE ACUSTICA
DERIVANTI DA SCELTE DI POC**

Scala 1 : 5000

STATO VIGENTE



Id Variante 06

Id Osservazione

Area Territoriale: CENTRO URBANO

**Elab. POC.3b QUADERNO DELLE VARIANTI ALLA ZONIZZAZIONE ACUSTICA
DERIVANTI DA SCELTE DI POC
STATO CONTRODEDOTTO**

Scala 1 : 5000





Id Variante 07

Id Osservazione

Area Territoriale: S. PIETRO IN VINCOLI

Elab. POC.3b **QUADERNO DELLE VARIANTI ALLA ZONIZZAZIONE ACUSTICA
DERIVANTI DA SCELTE DI POC**

Scala 1 : 5000

STATO VIGENTE



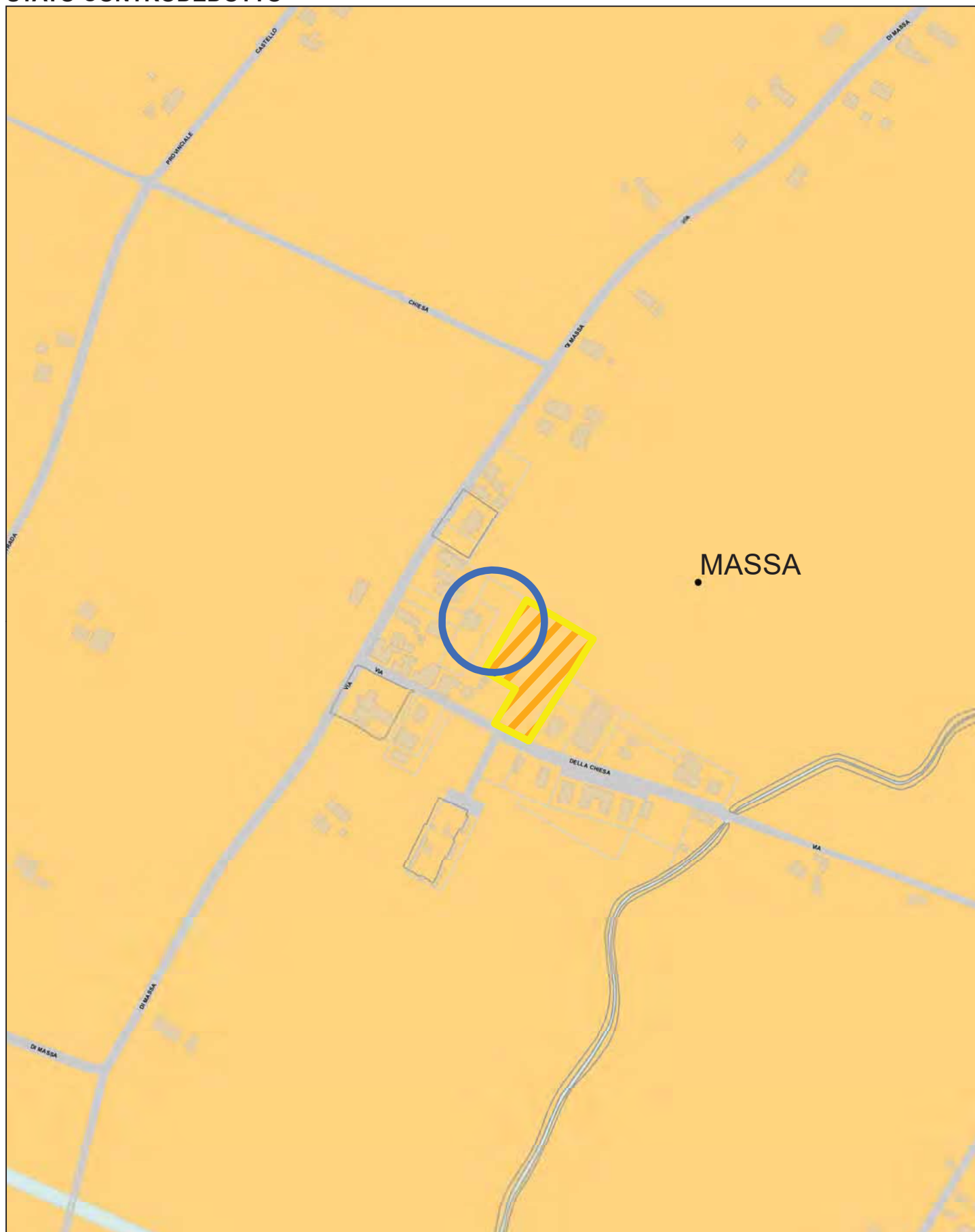
Id Variante 07

Id Osservazione

Area Territoriale: S. PIETRO IN VINCOLI

**Elab. POC.3b QUADERNO DELLE VARIANTI ALLA ZONIZZAZIONE ACUSTICA
DERIVANTI DA SCELTE DI POC
STATO CONTRODEDOTTO**

Scala 1 : 5000



Id Variante 08

Id Osservazione

Area Territoriale: DEL MARE

**Elab. POC.3b QUADERNO DELLE VARIANTI ALLA ZONIZZAZIONE ACUSTICA
DERIVANTI DA SCELTE DI POC
STATO CONTRODEDOTTO**

Scala 1 : 5000





Id Variante 10

Id Osservazione

Area Territoriale: RAVENNA SUD

Elab. POC.3b **QUADERNO DELLE VARIANTI ALLA ZONIZZAZIONE ACUSTICA
DERIVANTI DA SCELTE DI POC**

Scala 1 : 5000

STATO VIGENTE





Id Variante 10

Id Osservazione

Area Territoriale: RAVENNA SUD

Elab. POC.3b **QUADERNO DELLE VARIANTI ALLA ZONIZZAZIONE ACUSTICA
DERIVANTI DA SCELTE DI POC**
STATO CONTRODEDOTTO

Scala 1 : 5000





Id Variante 11

Id Osservazione

Area Territoriale: RAVENNA SUD

Elab. POC.3b **QUADERNO DELLE VARIANTI ALLA ZONIZZAZIONE ACUSTICA
DERIVANTI DA SCELTE DI POC**

Scala 1 : 5000

STATO VIGENTE





Id Variante 11

Id Osservazione

Area Territoriale: RAVENNA SUD

Elab. POC.3b **QUADERNO DELLE VARIANTI ALLA ZONIZZAZIONE ACUSTICA
DERIVANTI DA SCELTE DI POC**
STATO CONTRODEDOTTO

Scala 1 : 5000





Id Variante 13

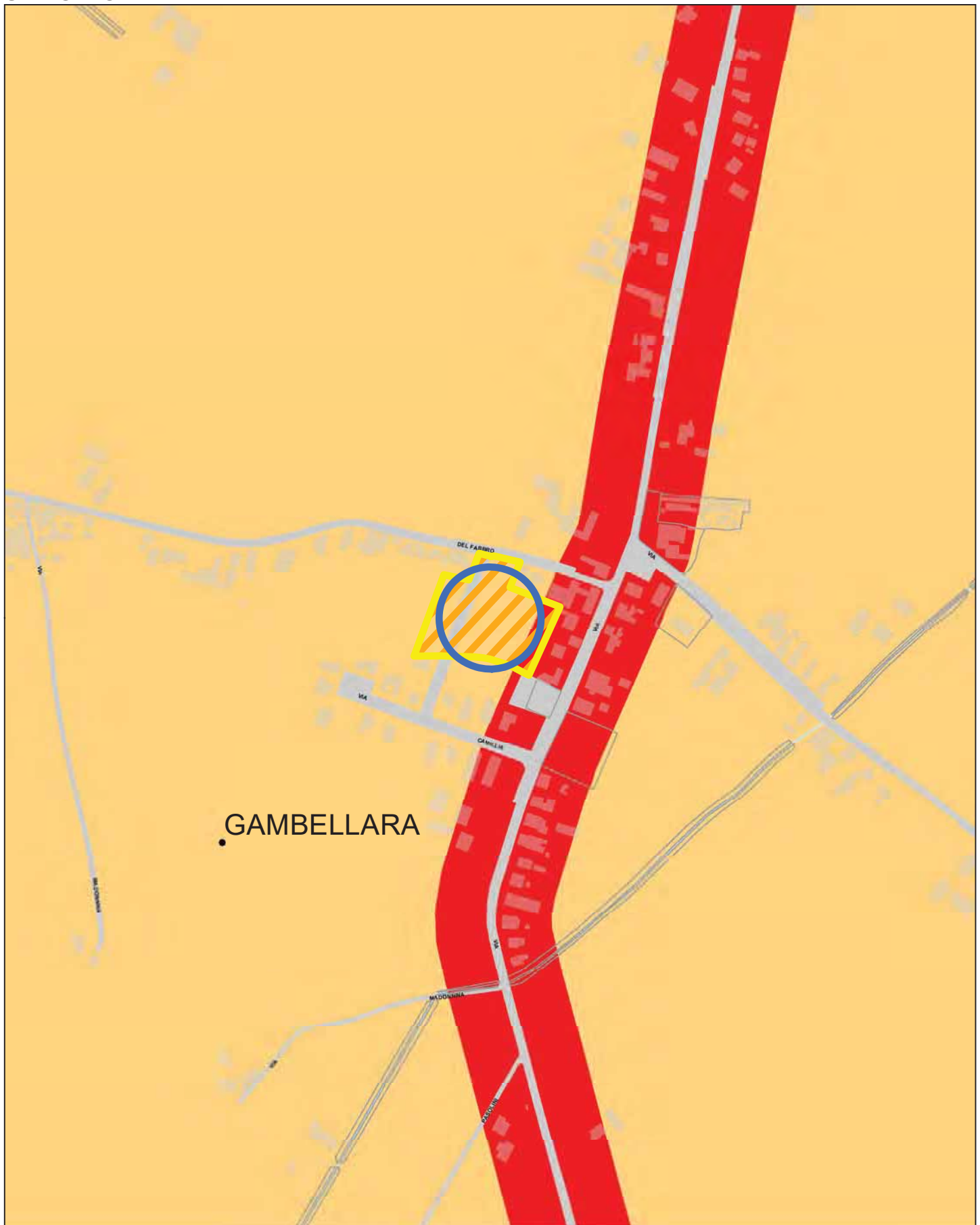
Id Osservazione

Area Territoriale: S. PIETRO IN VINCOLI

Elab. POC.3b **QUADERNO DELLE VARIANTI ALLA ZONIZZAZIONE ACUSTICA
DERIVANTI DA SCELTE DI POC**

Scala 1 : 5000

STATO VIGENTE





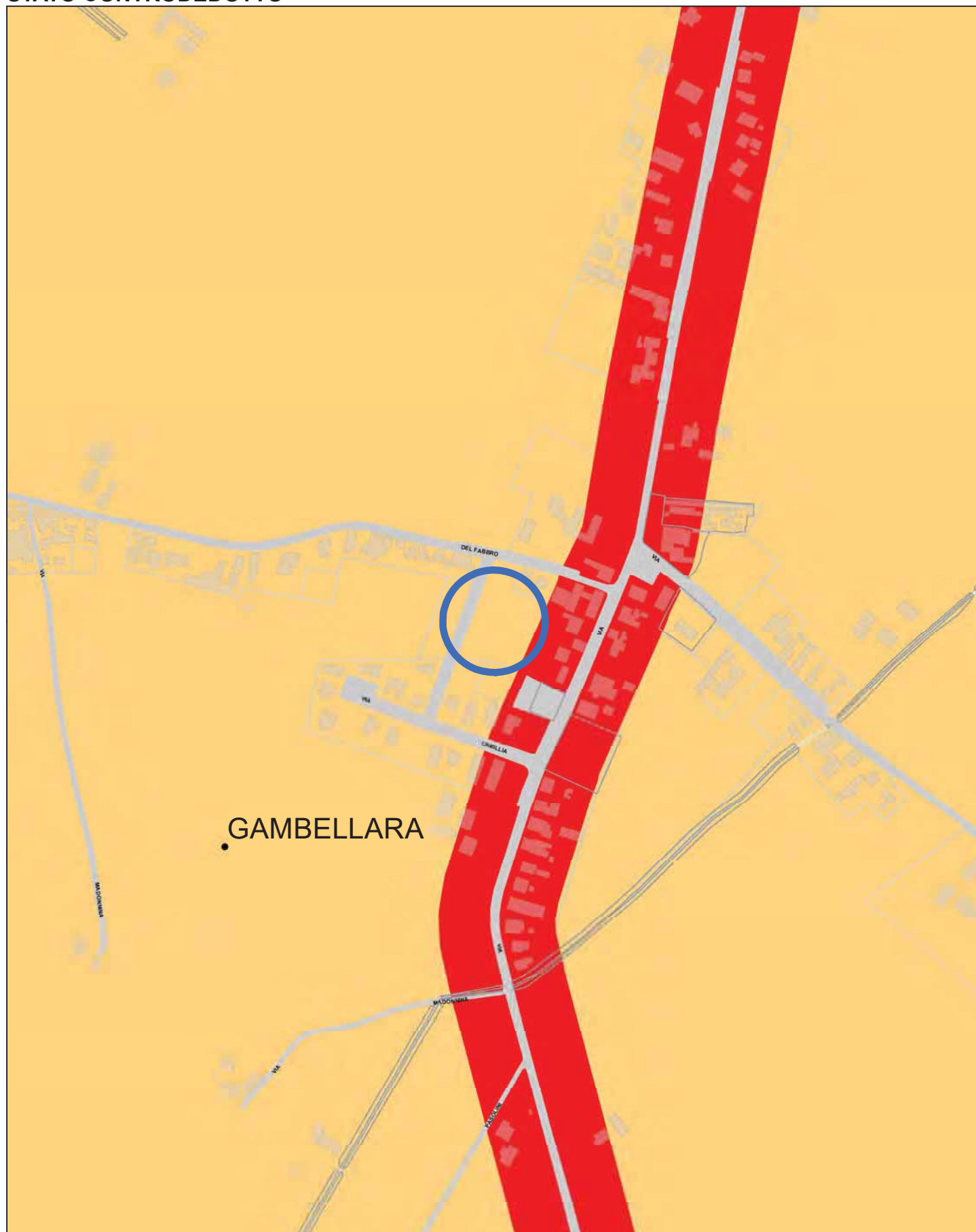
Id Variante 13

Id Osservazione

Area Territoriale: S. PIETRO IN VINCOLI

Elab. POC.3b **QUADERNO DELLE VARIANTI ALLA ZONIZZAZIONE ACUSTICA
DERIVANTI DA SCELTE DI POC**
STATO CONTRODEDOTTO

Scala 1 : 5000





Id Variante 15

Id Osservazione

Area Territoriale: PIANGIPANE

Elab. POC.3b **QUADERNO DELLE VARIANTI ALLA ZONIZZAZIONE ACUSTICA
DERIVANTI DA SCELTE DI POC**

Scala 1 : 5000

STATO VIGENTE





Id Variante 15

Id Osservazione

Area Territoriale: PIANGIPANE

Elab. POC.3b **QUADERNO DELLE VARIANTI ALLA ZONIZZAZIONE ACUSTICA
DERIVANTI DA SCELTE DI POC**
STATO CONTRODEDOTTO

Scala 1 : 5000



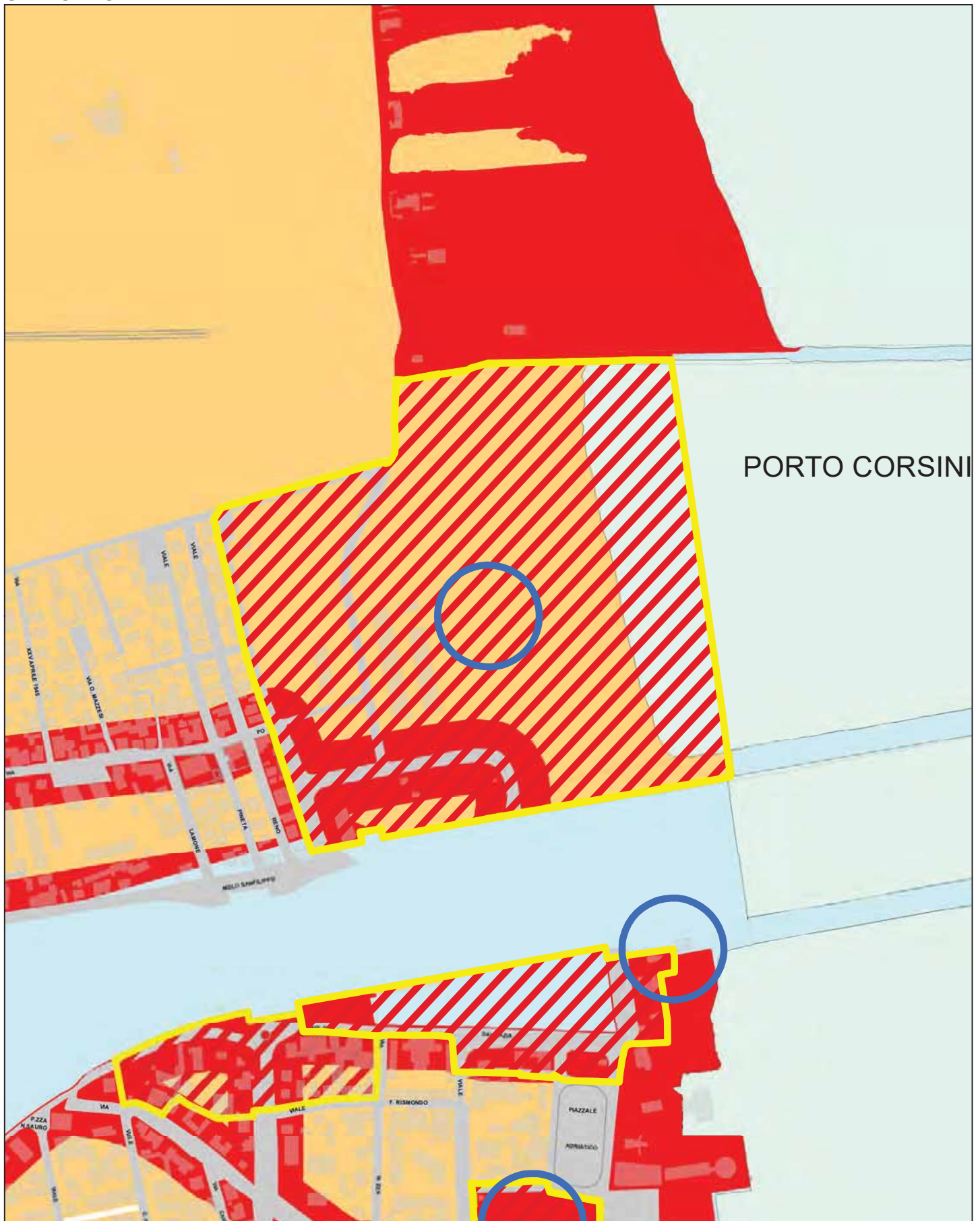
Id Variante 16

Id Osservazione

Area Territoriale: DEL MARE

**Elab. POC.3b QUADERNO DELLE VARIANTI ALLA ZONIZZAZIONE ACUSTICA
DERIVANTI DA SCELTE DI POC**

Scala 1 : 5000

STATO VIGENTE

Id Variante 16

Id Osservazione

Area Territoriale: DEL MARE

**Elab. POC.3b QUADERNO DELLE VARIANTI ALLA ZONIZZAZIONE ACUSTICA
DERIVANTI DA SCELTE DI POC
STATO CONTRODEDOTTO**

Scala 1 : 5000





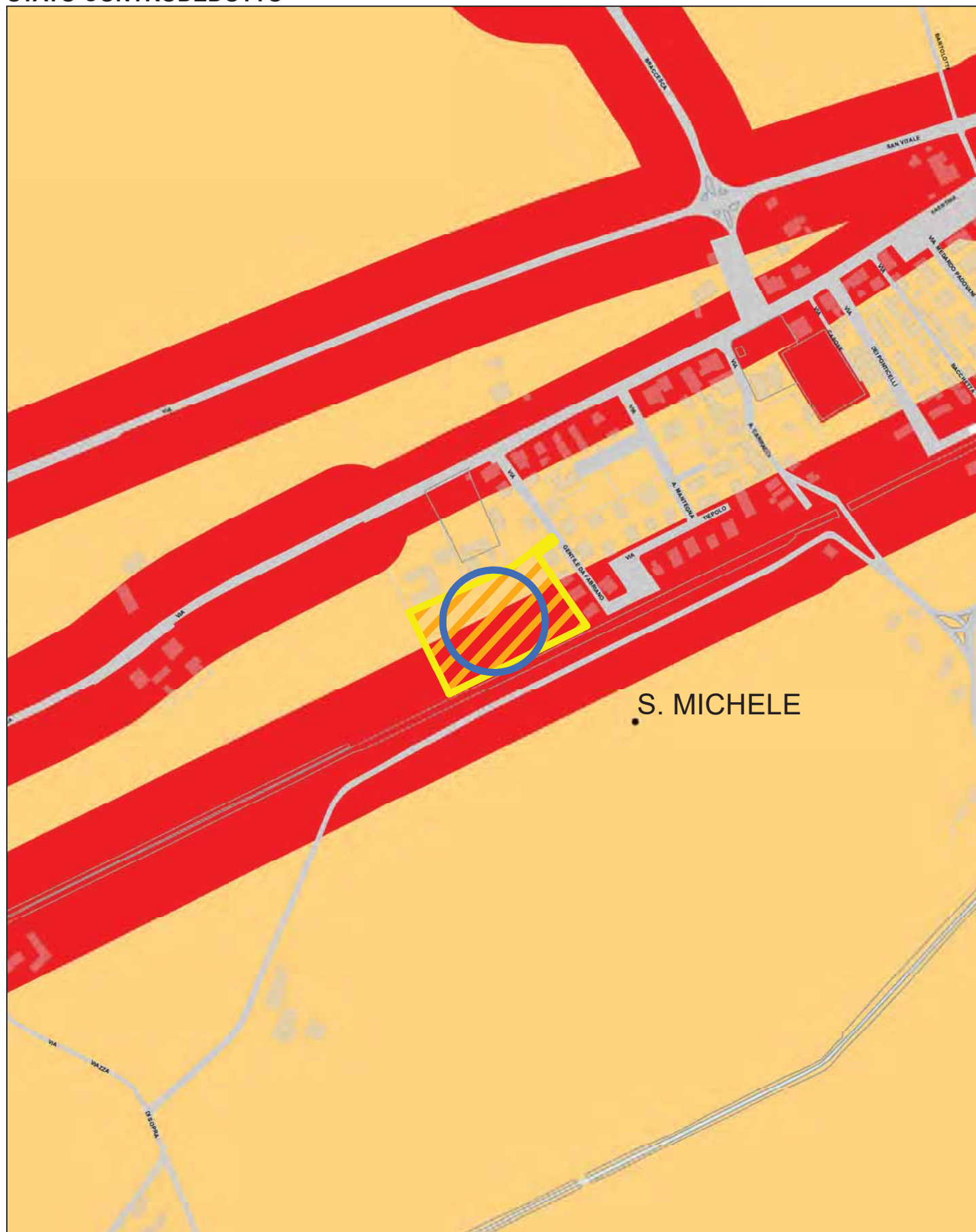
Id Variante 17

Id Osservazione

Area Territoriale: PIANGIPANE

Elab. POC.3b **QUADERNO DELLE VARIANTI ALLA ZONIZZAZIONE ACUSTICA
DERIVANTI DA SCELTE DI POC**
STATO CONTRODEDOTTO

Scala 1 : 5000





Id Variante 18

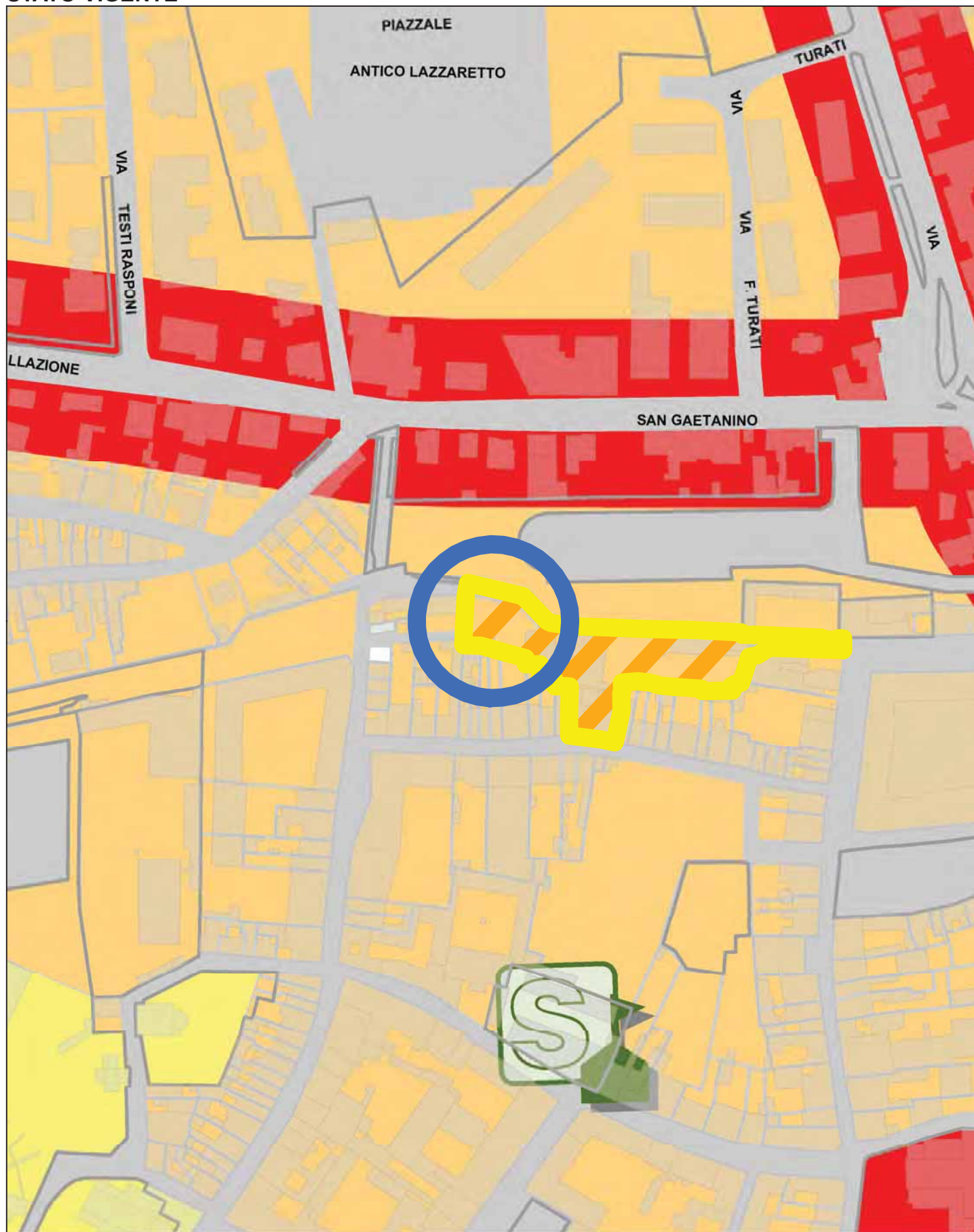
Id Osservazione

Area Territoriale: CENTRO URBANO

Elab. POC.3b **QUADERNO DELLE VARIANTI ALLA ZONIZZAZIONE ACUSTICA
DERIVANTI DA SCELTE DI POC**

Scala 1 : 2000

STATO VIGENTE





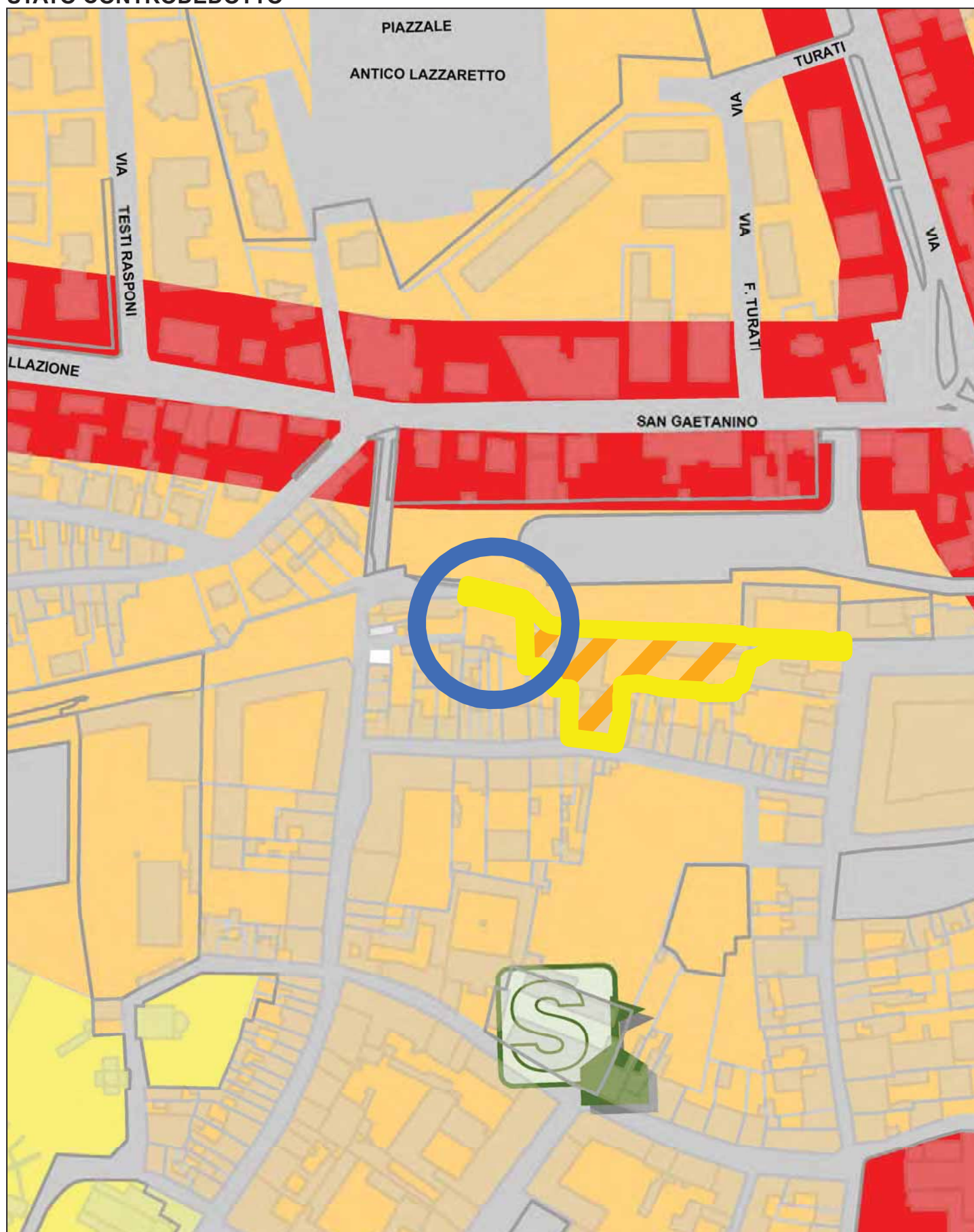
Id Variante 18

Id Osservazione

Area Territoriale: CENTRO URBANO

Elab. POC.3b **QUADERNO DELLE VARIANTI ALLA ZONIZZAZIONE ACUSTICA
DERIVANTI DA SCELTE DI POC**
STATO CONTRODEDOTTO

Scala 1 : 2000





Id Variante 19

Id Osservazione

Area Territoriale: CENTRO URBANO

Elab. POC.3b **QUADERNO DELLE VARIANTI ALLA ZONIZZAZIONE ACUSTICA
DERIVANTI DA SCELTE DI POC**

Scala 1 : 2000

STATO VIGENTE





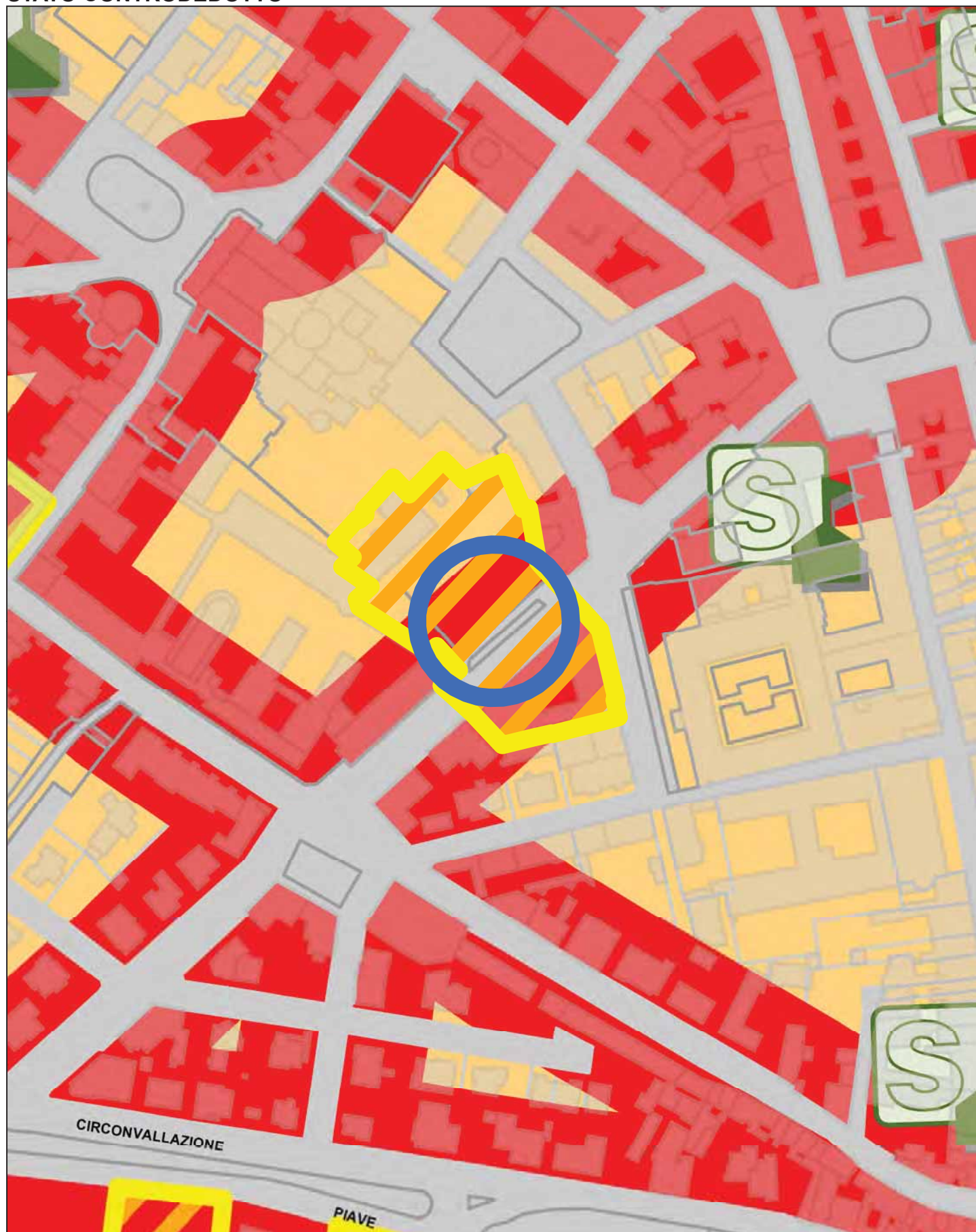
Id Variante 19

Id Osservazione

Area Territoriale: CENTRO URBANO

Elab. POC.3b **QUADERNO DELLE VARIANTI ALLA ZONIZZAZIONE ACUSTICA
DERIVANTI DA SCELTE DI POC**
STATO CONTRODEDOTTO

Scala 1 : 2000





Id Variante 20

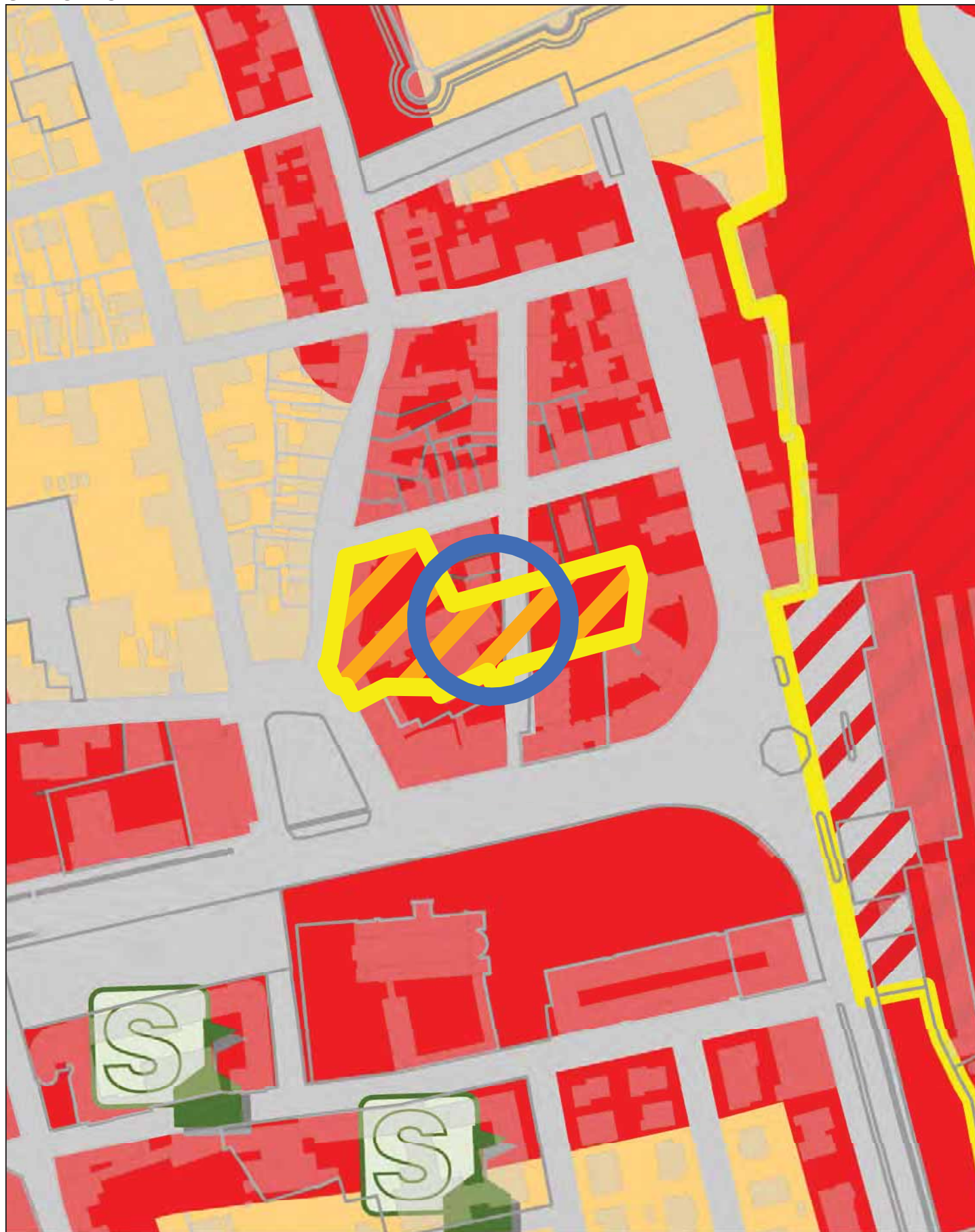
Id Osservazione

Area Territoriale: CENTRO URBANO

Elab. POC.3b **QUADERNO DELLE VARIANTI ALLA ZONIZZAZIONE ACUSTICA
DERIVANTI DA SCELTE DI POC**

Scala 1 : 2000

STATO VIGENTE





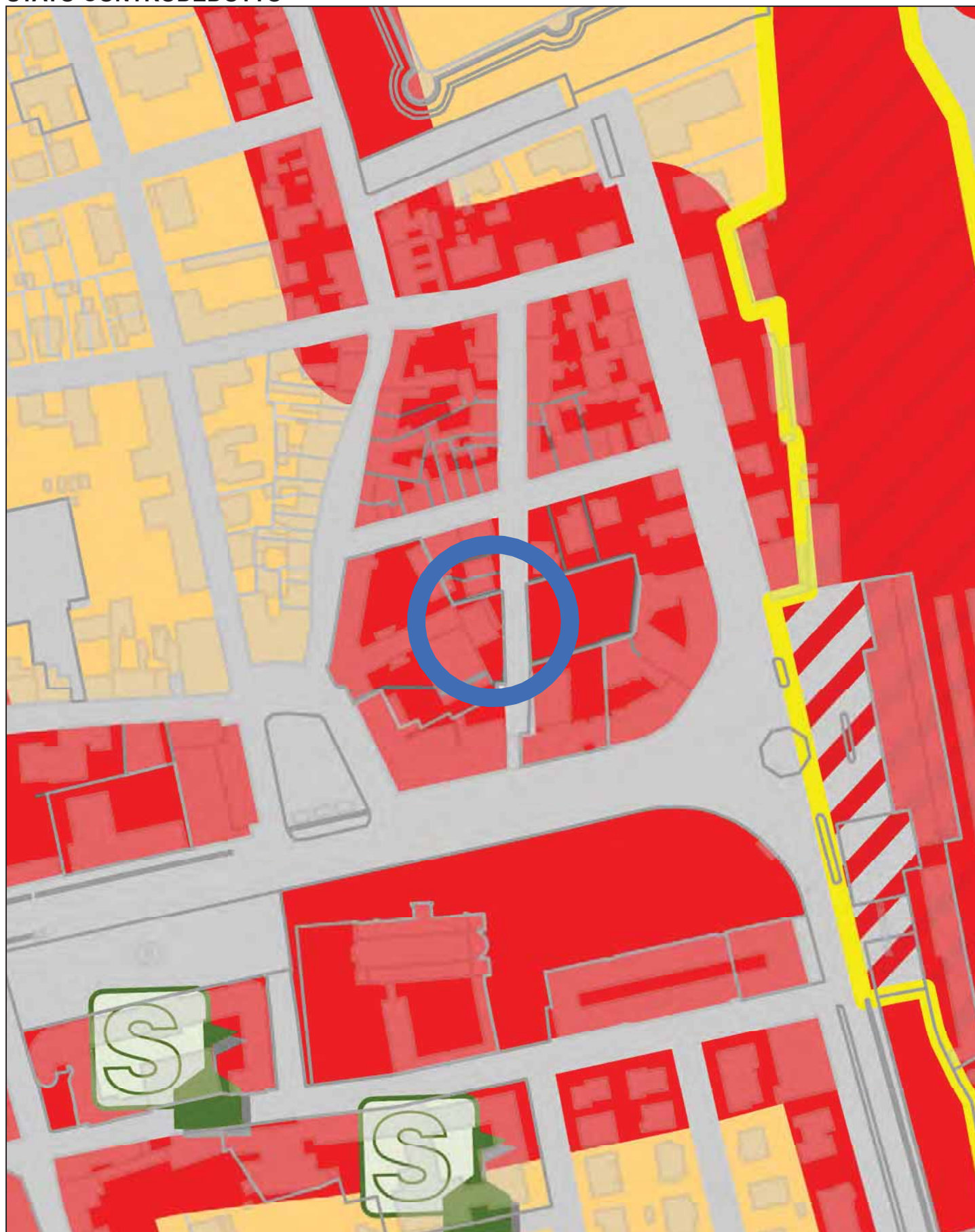
Id Variante 20

Id Osservazione

Area Territoriale: CENTRO URBANO

Elab. POC.3b **QUADERNO DELLE VARIANTI ALLA ZONIZZAZIONE ACUSTICA
DERIVANTI DA SCELTE DI POC**
STATO CONTRODEDOTTO

Scala 1 : 2000





Id Variante 21

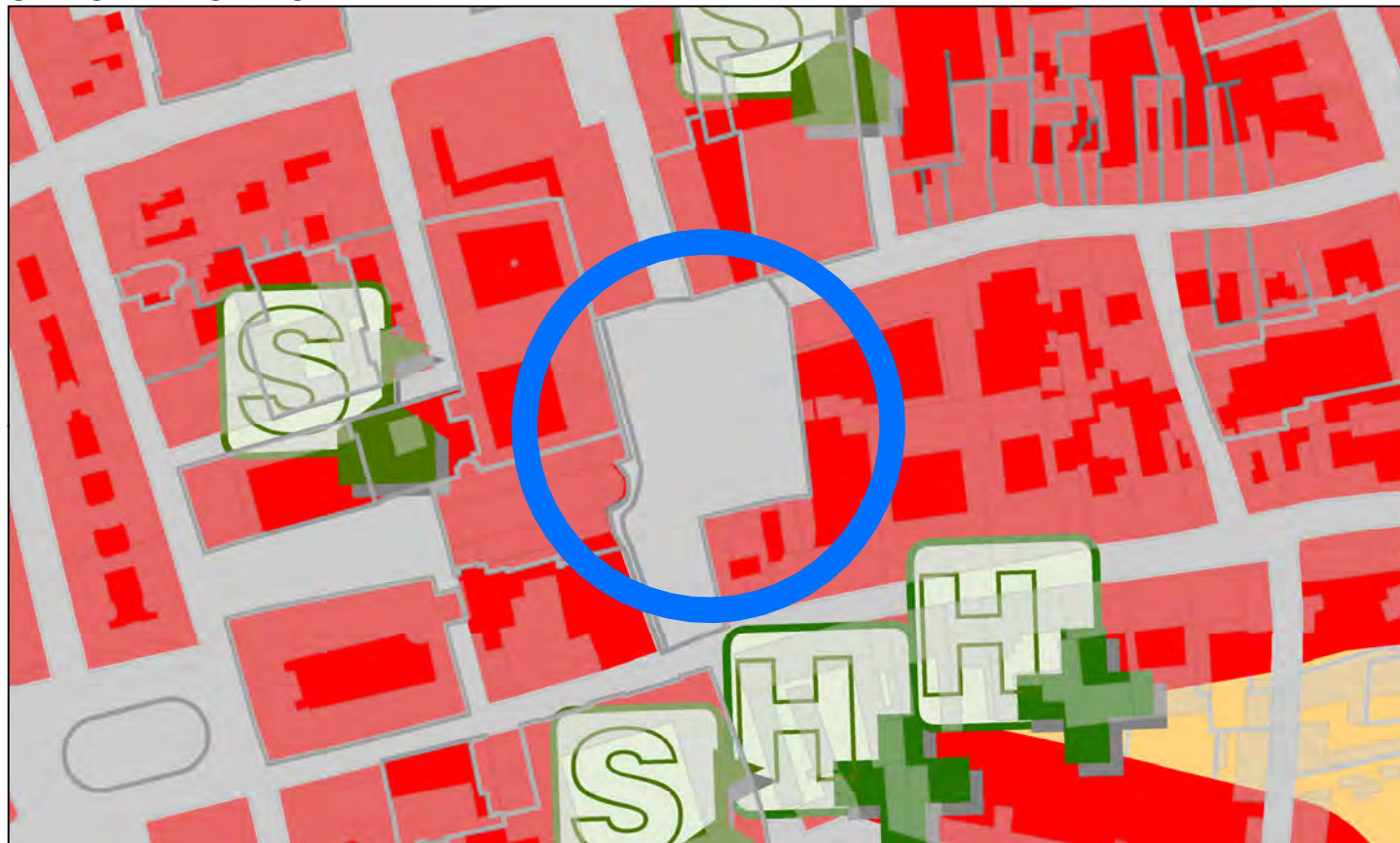
Id Osservazione 2848

Scala 1 : 2000

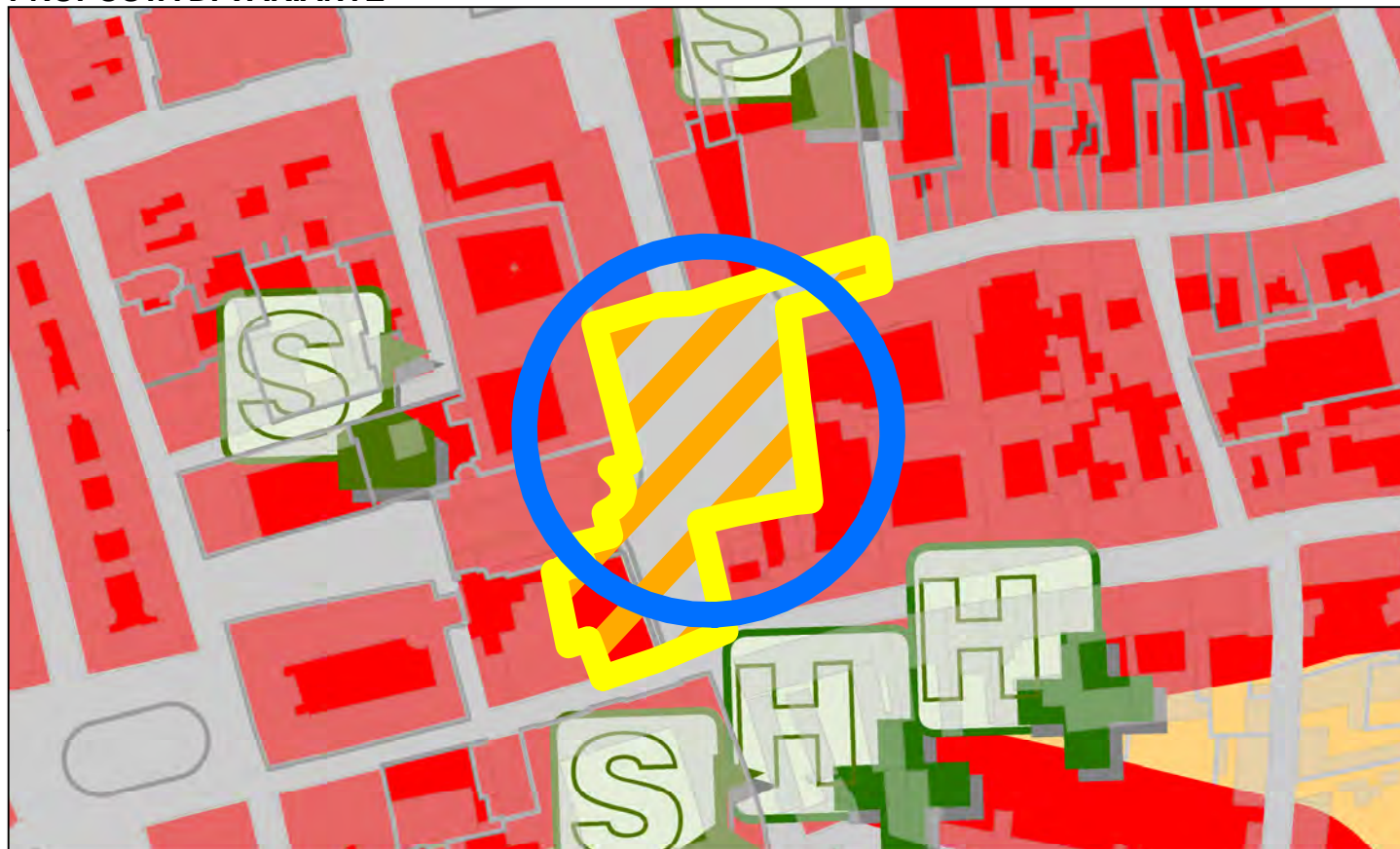
Area Territoriale: CENTRO URBANO

ELAB. POC.3b QUADERNO DELLE VARIANTI ALLA ZONIZZAZIONE ACUSTICA DERIVANTI DALLE SCELTE DI APPROVAZIONE DELLE MODIFICHE INCIDENTI SUL DIMENSIONAMENTO DERIVANTI DALLA CONTRODEDUZIONE ALLE OSSERVAZIONI AL 2° POC

STATO APPROVATO



PROPOSTA DI VARIANTE





Id Variante 26

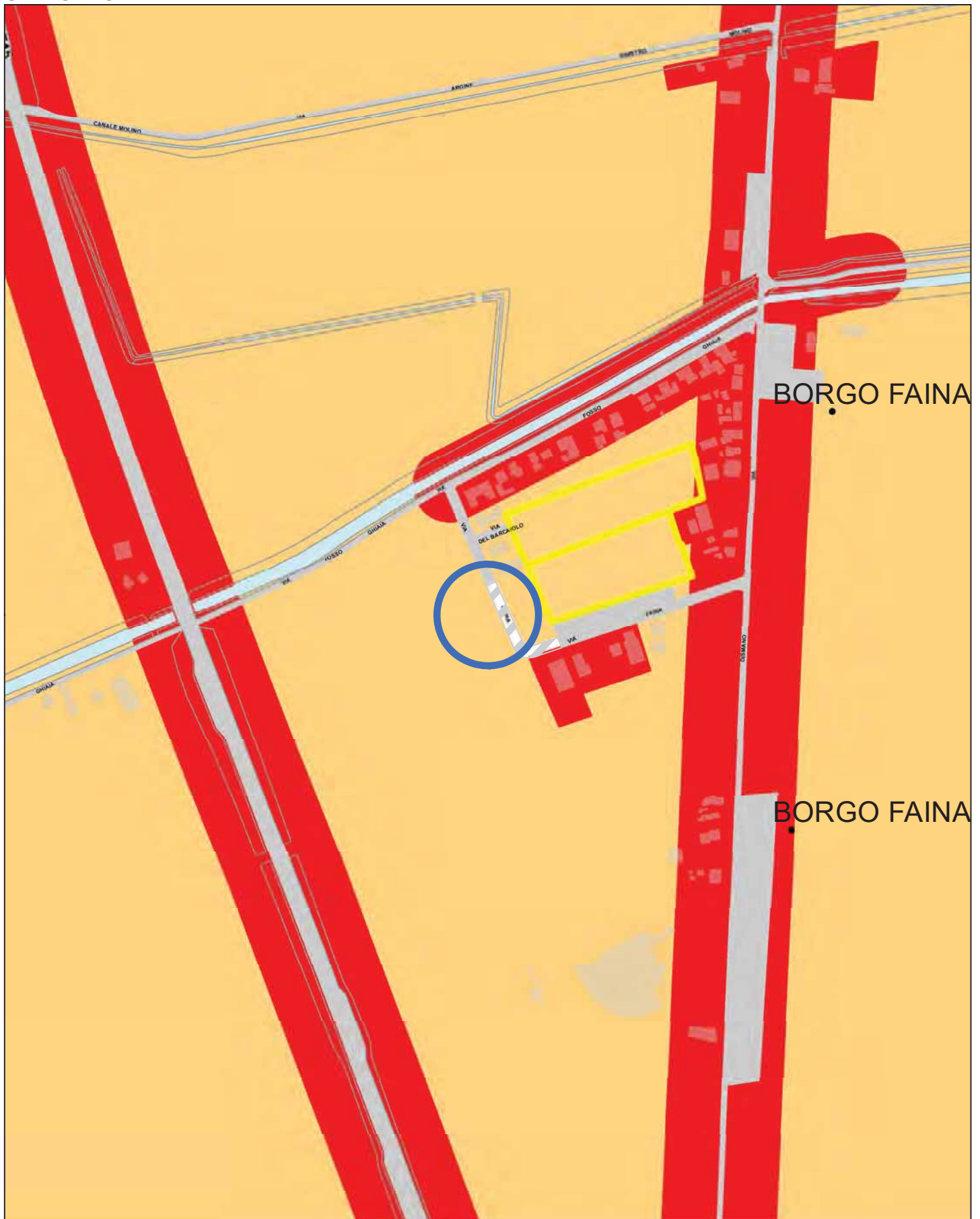
Id Osservazione

Area Territoriale: S. PIETRO IN VINCOLI

Elab. POC.3b **QUADERNO DELLE VARIANTI ALLA ZONIZZAZIONE ACUSTICA
DERIVANTI DA SCELTE DI POC**

Scala 1 : 5000

STATO VIGENTE





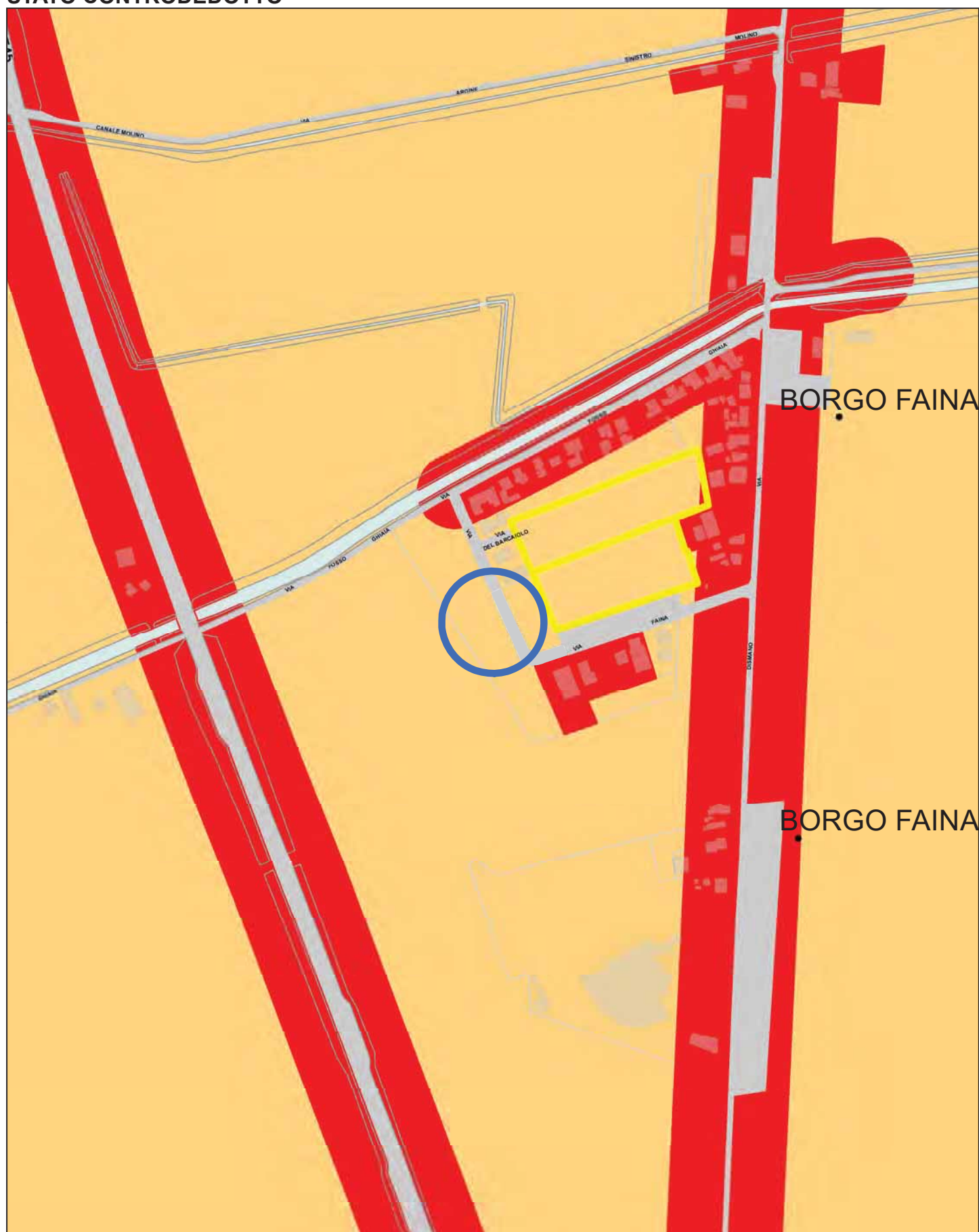
Id Variante 26

Id Osservazione

Area Territoriale: S. PIETRO IN VINCOLI

Elab. POC.3b **QUADERNO DELLE VARIANTI ALLA ZONIZZAZIONE ACUSTICA
DERIVANTI DA SCELTE DI POC**
STATO CONTRODEDOTTO

Scala 1 : 5000





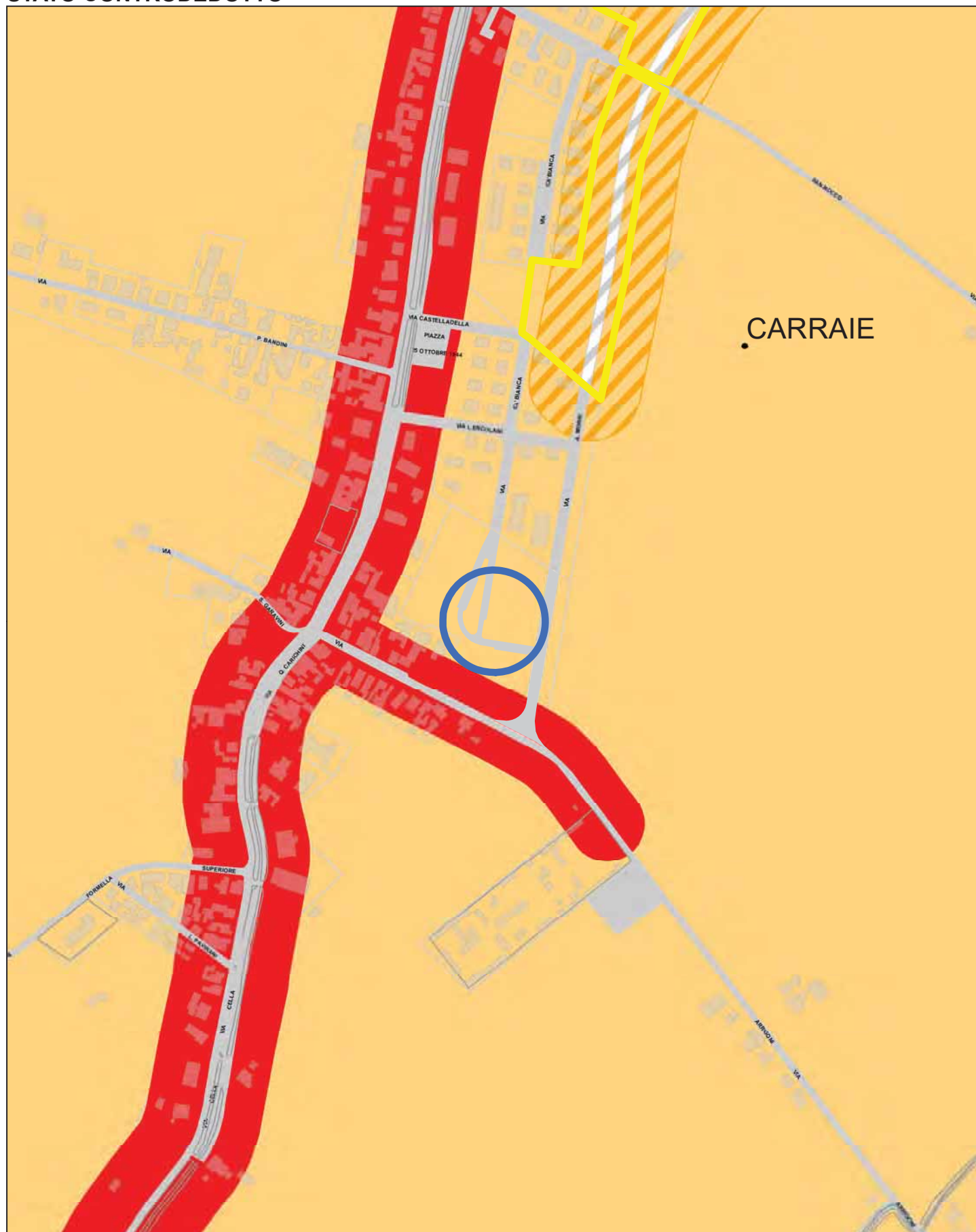
Id Variante 27

Id Osservazione

Area Territoriale: S. PIETRO IN VINCOLI

Elab. POC.3b **QUADERNO DELLE VARIANTI ALLA ZONIZZAZIONE ACUSTICA
DERIVANTI DA SCELTE DI POC**
STATO CONTRODEDOTTO

Scala 1 : 5000





Id Variante 28

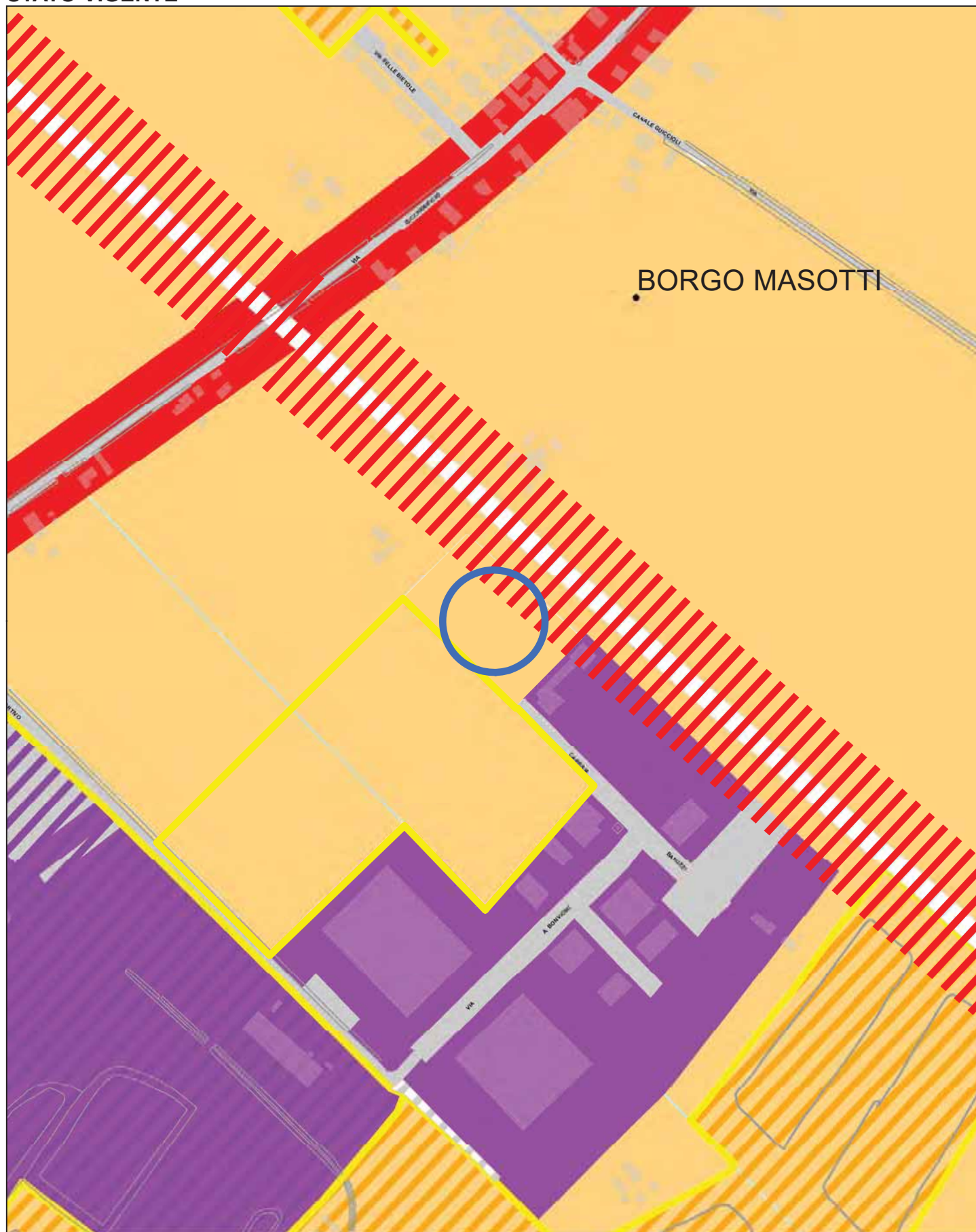
Id Osservazione

Area Territoriale: MEZZANO

Elab. POC.3b **QUADERNO DELLE VARIANTI ALLA ZONIZZAZIONE ACUSTICA
DERIVANTI DA SCELTE DI POC**

Scala 1 : 5000

STATO VIGENTE





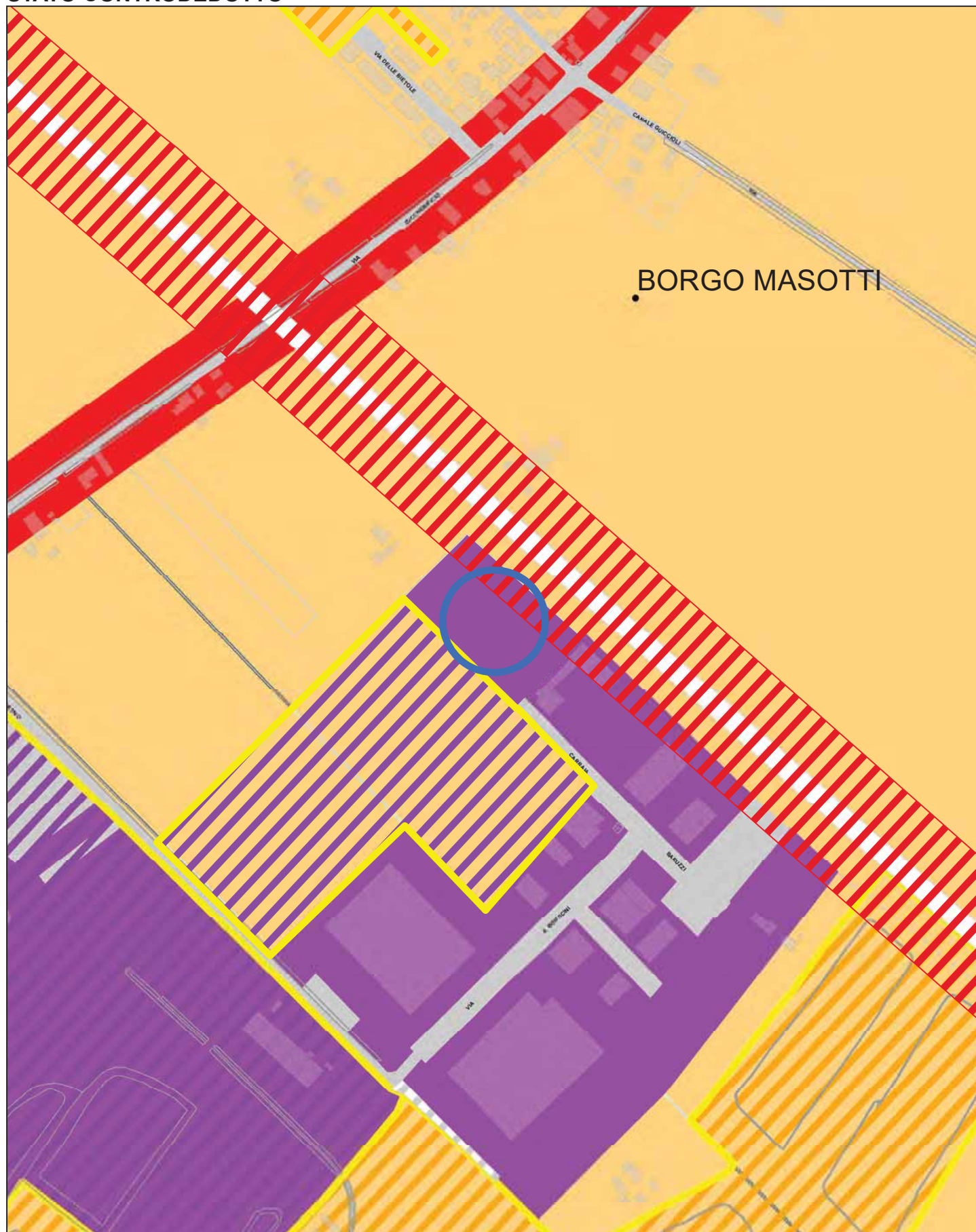
Id Variante 28

Id Osservazione

Area Territoriale: MEZZANO

Elab. POC.3b **QUADERNO DELLE VARIANTI ALLA ZONIZZAZIONE ACUSTICA
DERIVANTI DA SCELTE DI POC**
STATO CONTRODEDOTTO

Scala 1 : 5000





Id Variante 29

Id Osservazione 2747

Area Territoriale: CENTRO URBANO

Elab. POC.3b **QUADERNO DELLE VARIANTI ALLA ZONIZZAZIONE ACUSTICA
DERIVANTI DA SCELTE DI POC**

Scala 1 : 5000

STATO VIGENTE





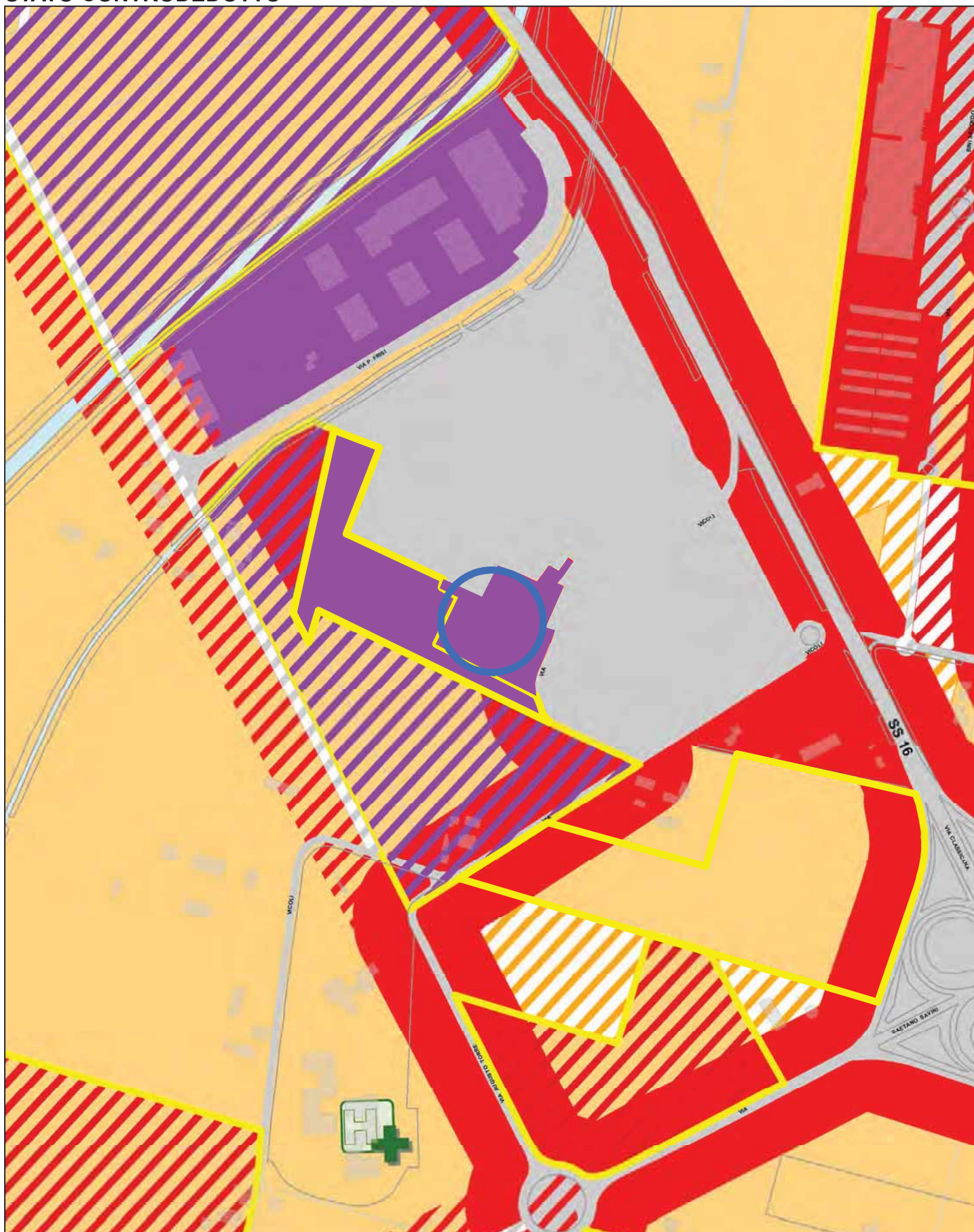
Id Variante 29

Id Osservazione 2747

Area Territoriale: CENTRO URBANO

Elab. POC.3b **QUADERNO DELLE VARIANTI ALLA ZONIZZAZIONE ACUSTICA
DERIVANTI DA SCELTE DI POC**
STATO CONTRODEDOTTO

Scala 1 : 5000





Id Variante 30

Id Osservazione 2814

Area Territoriale: CENTRO URBANO

Elab. POC.3b **QUADERNO DELLE VARIANTI ALLA ZONIZZAZIONE ACUSTICA
DERIVANTI DA SCELTE DI POC**
STATO CONTRODEDOTTO

Scala 1 : 5000





Id Variante 31

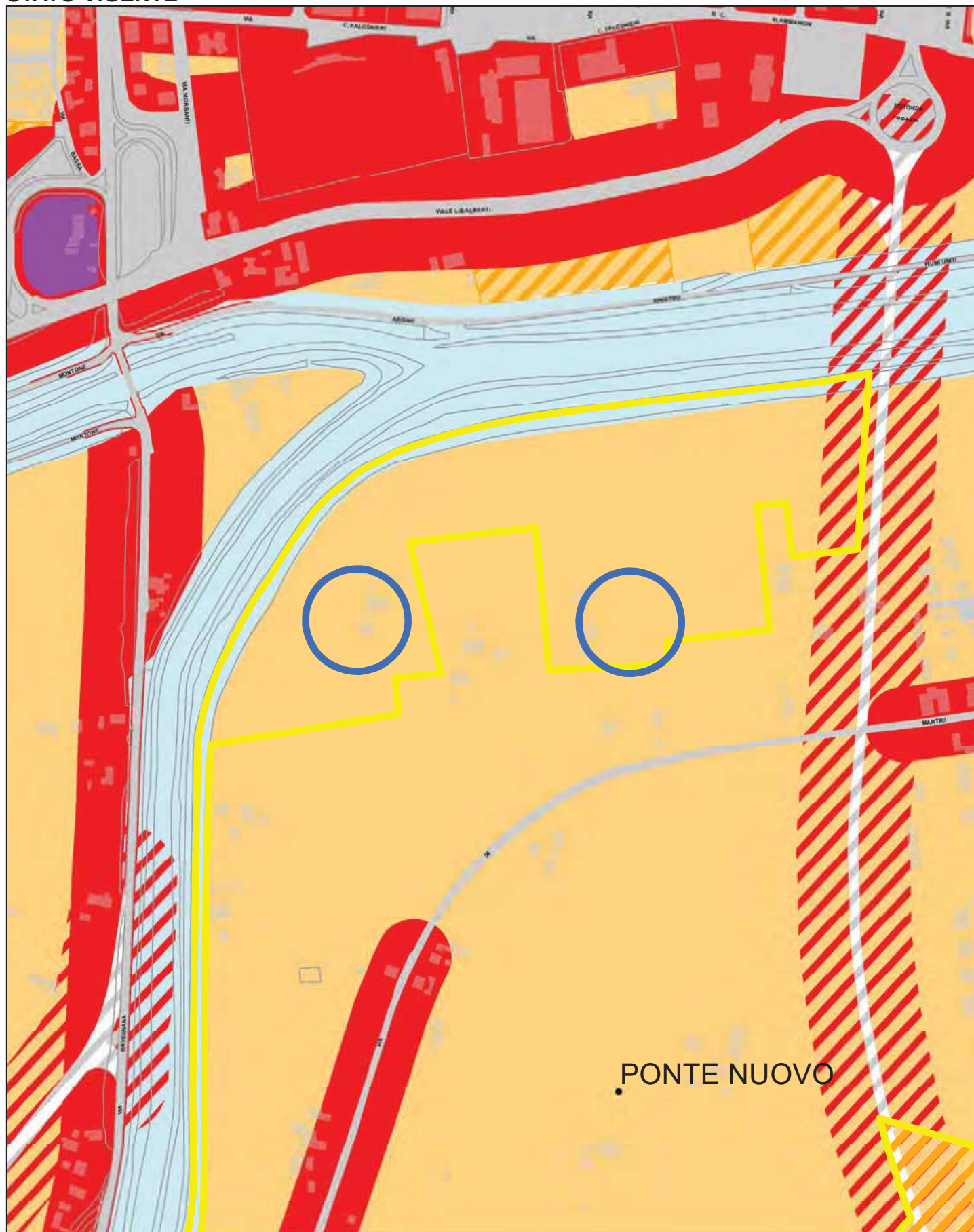
Id Osservazione 2816

Area Territoriale: RAVENNA SUD

Elab. POC.3b **QUADERNO DELLE VARIANTI ALLA ZONIZZAZIONE ACUSTICA
DERIVANTI DA SCELTE DI POC**

Scala 1 : 5000

STATO VIGENTE





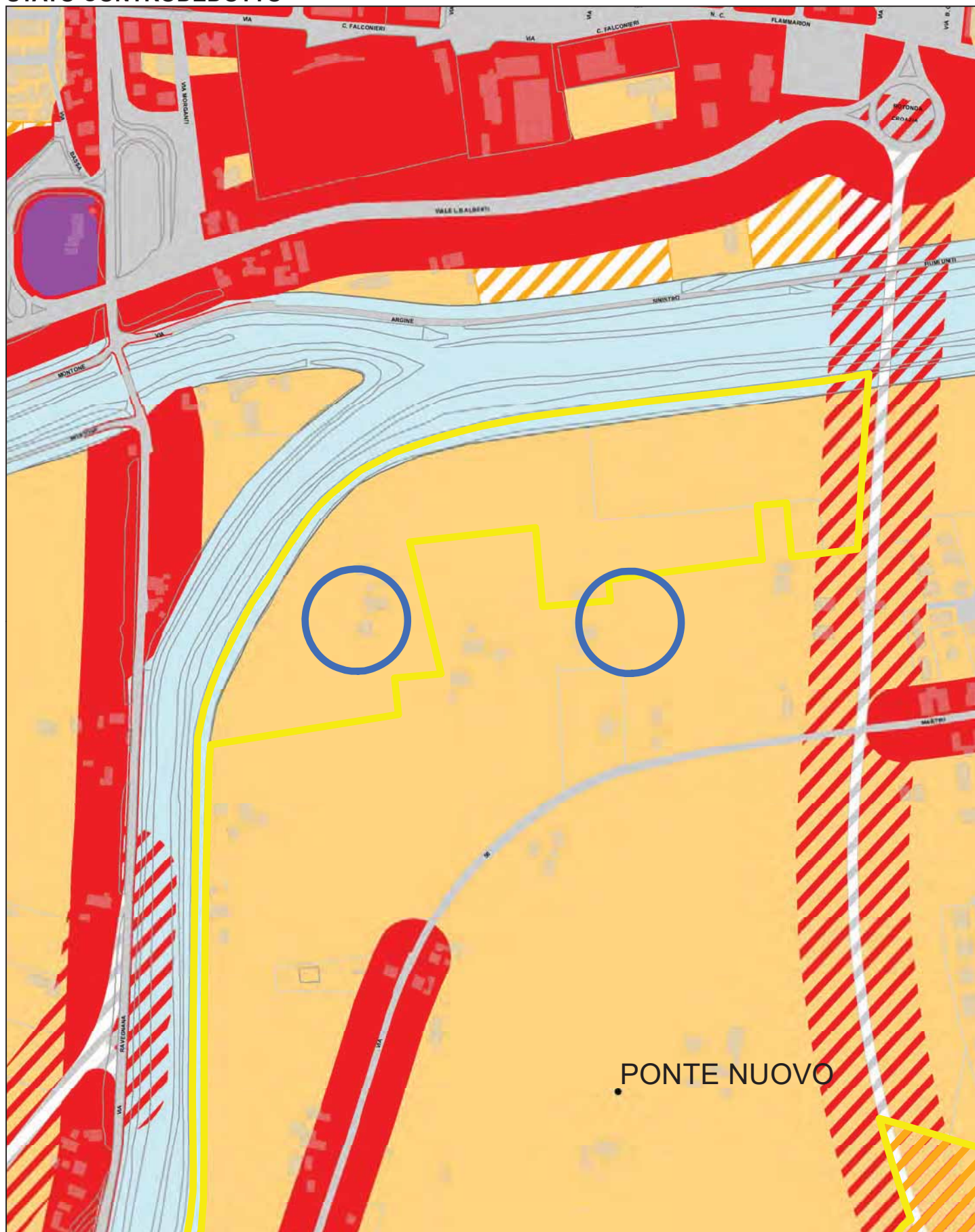
Id Variante 31

Id Osservazione 2816

Area Territoriale: RAVENNA SUD

Elab. POC.3b **QUADERNO DELLE VARIANTI ALLA ZONIZZAZIONE ACUSTICA
DERIVANTI DA SCELTE DI POC**
STATO CONTRODEDOTTO

Scala 1 : 5000



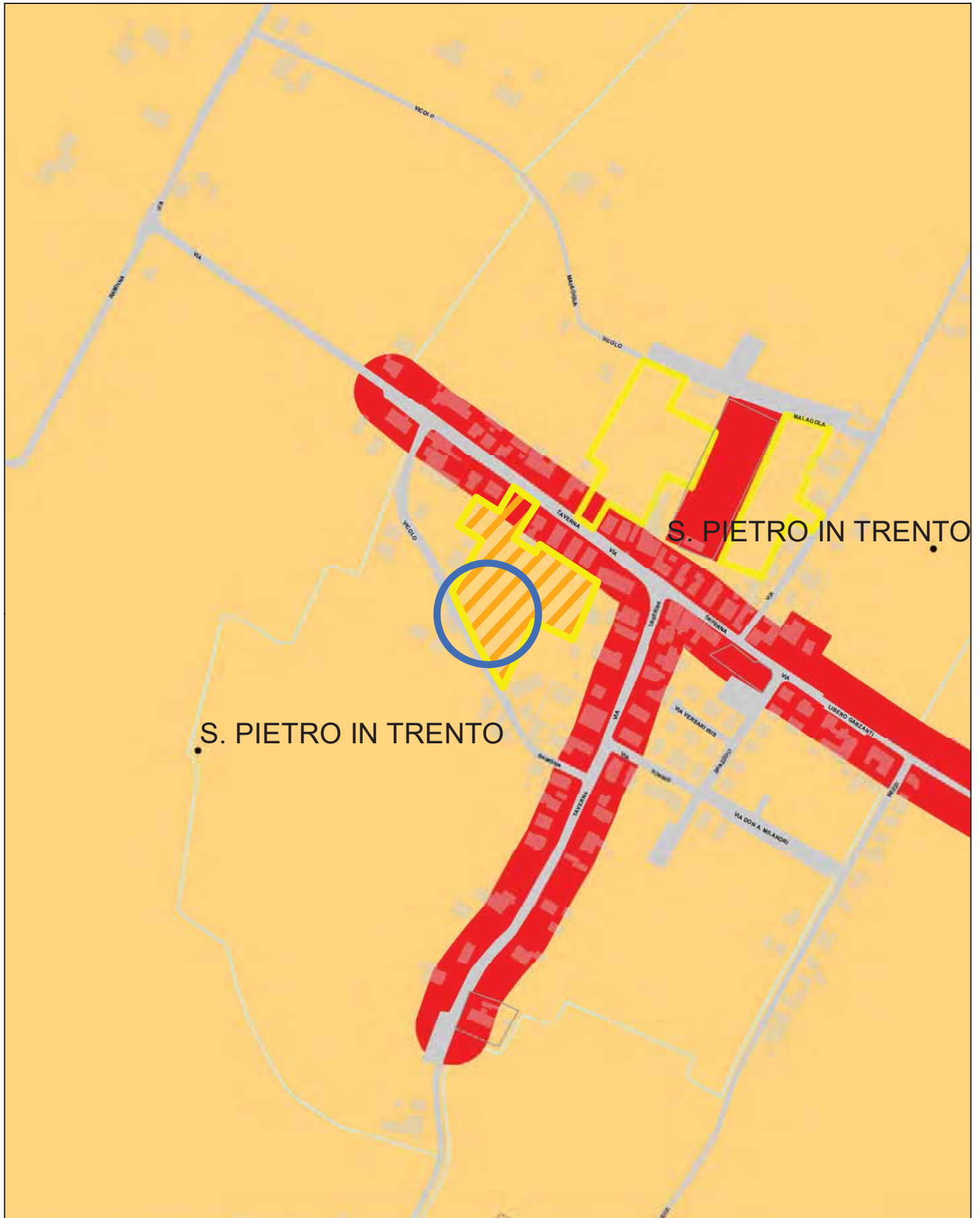
Id Variante 32

Id Osservazione 2817 b

Area Territoriale: RONCALCECI

**Elab. POC.3b QUADERNO DELLE VARIANTI ALLA ZONIZZAZIONE ACUSTICA
DERIVANTI DA SCELTE DI POC**

Scala 1 : 5000

STATO VIGENTE



Id Variante 34

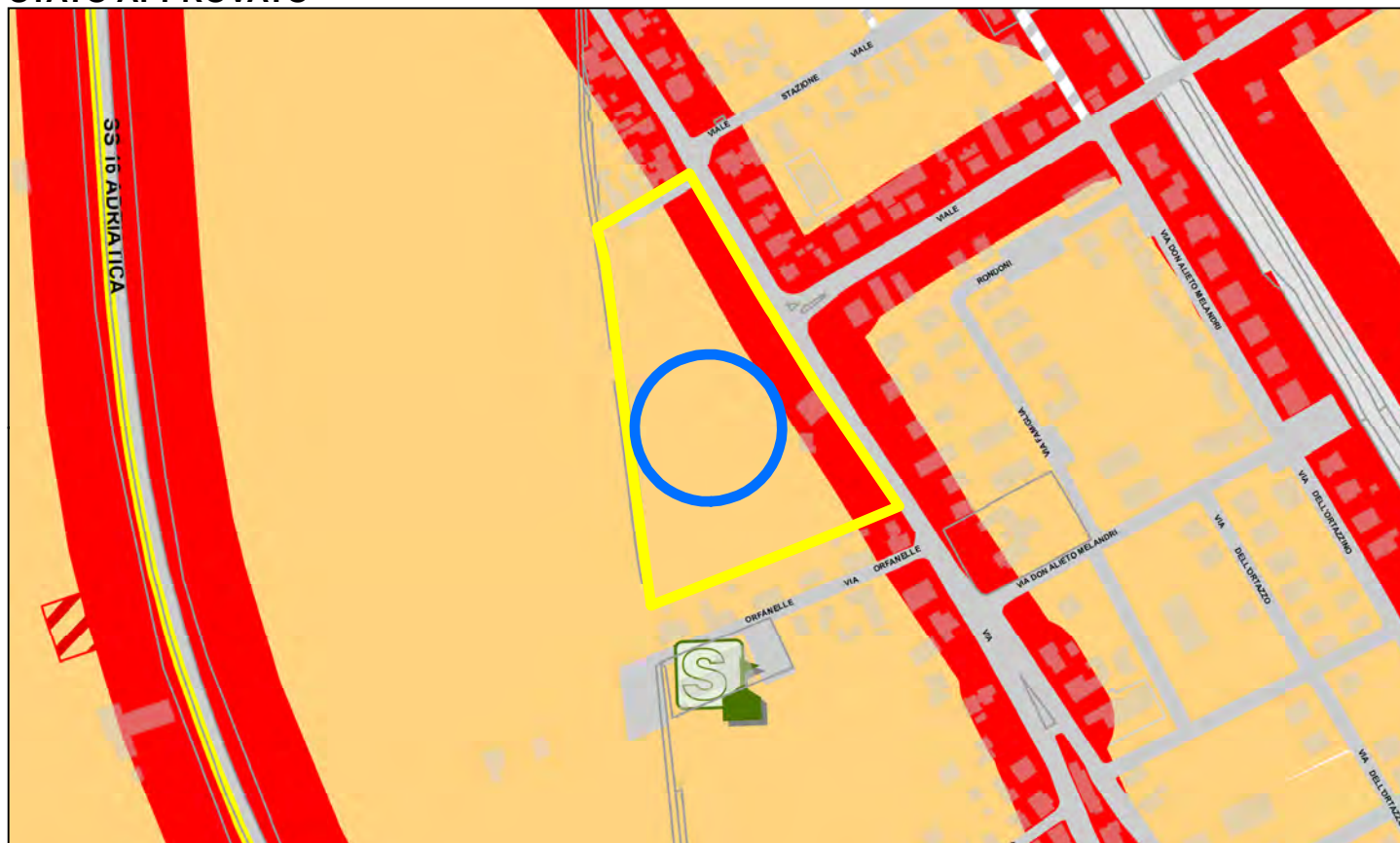
Id Osservazione 2822

Scala 1 : 5000

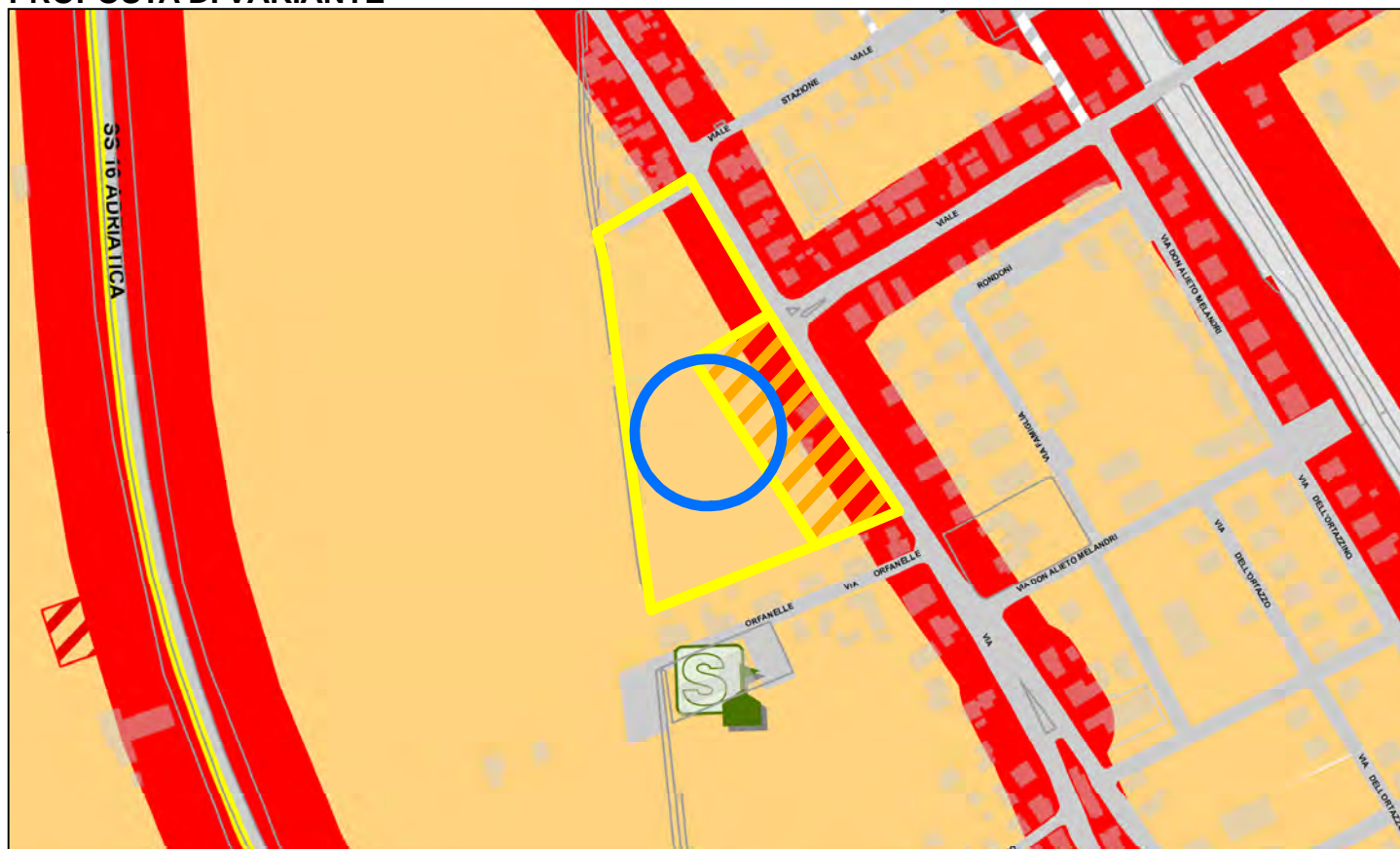
Area Territoriale: CASTIGLIONE

ELAB. POC.3b QUADERNO DELLE VARIANTI ALLA ZONIZZAZIONE ACUSTICA DERIVANTI DALLE
SCELTE DI APPROVAZIONE DELLE MODIFICHE INCIDENTI SUL DIMENSIONAMENTO
DERIVANTI DALLA CONTRODEDUZIONE ALLE OSSERVAZIONI AL 2° POC

STATO APPROVATO



PROPOSTA DI VARIANTE



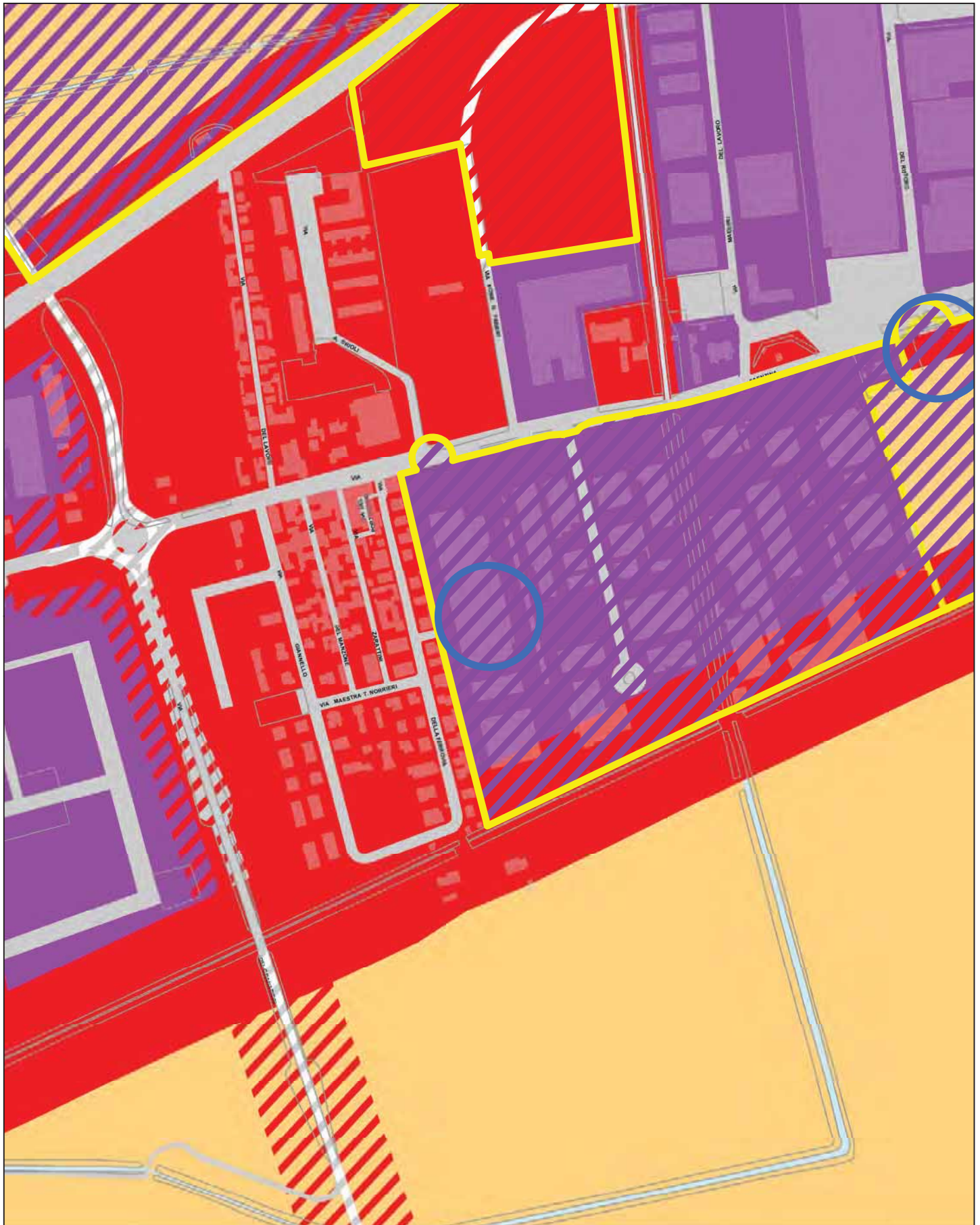
Id Variante 35

Id Osservazione 2824-2852

Area Territoriale: CENTRO URBANO

**Elab. POC.3b QUADERNO DELLE VARIANTI ALLA ZONIZZAZIONE ACUSTICA
DERIVANTI DA SCELTE DI POC**

Scala 1 : 5000

STATO VIGENTE

Id Variante 35

Id Osservazione 2824-2852

Area Territoriale: CENTRO URBANO

**Elab. POC.3b QUADERNO DELLE VARIANTI ALLA ZONIZZAZIONE ACUSTICA
DERIVANTI DA SCELTE DI POC
STATO CONTRODEDOTTO**

Scala 1 : 5000



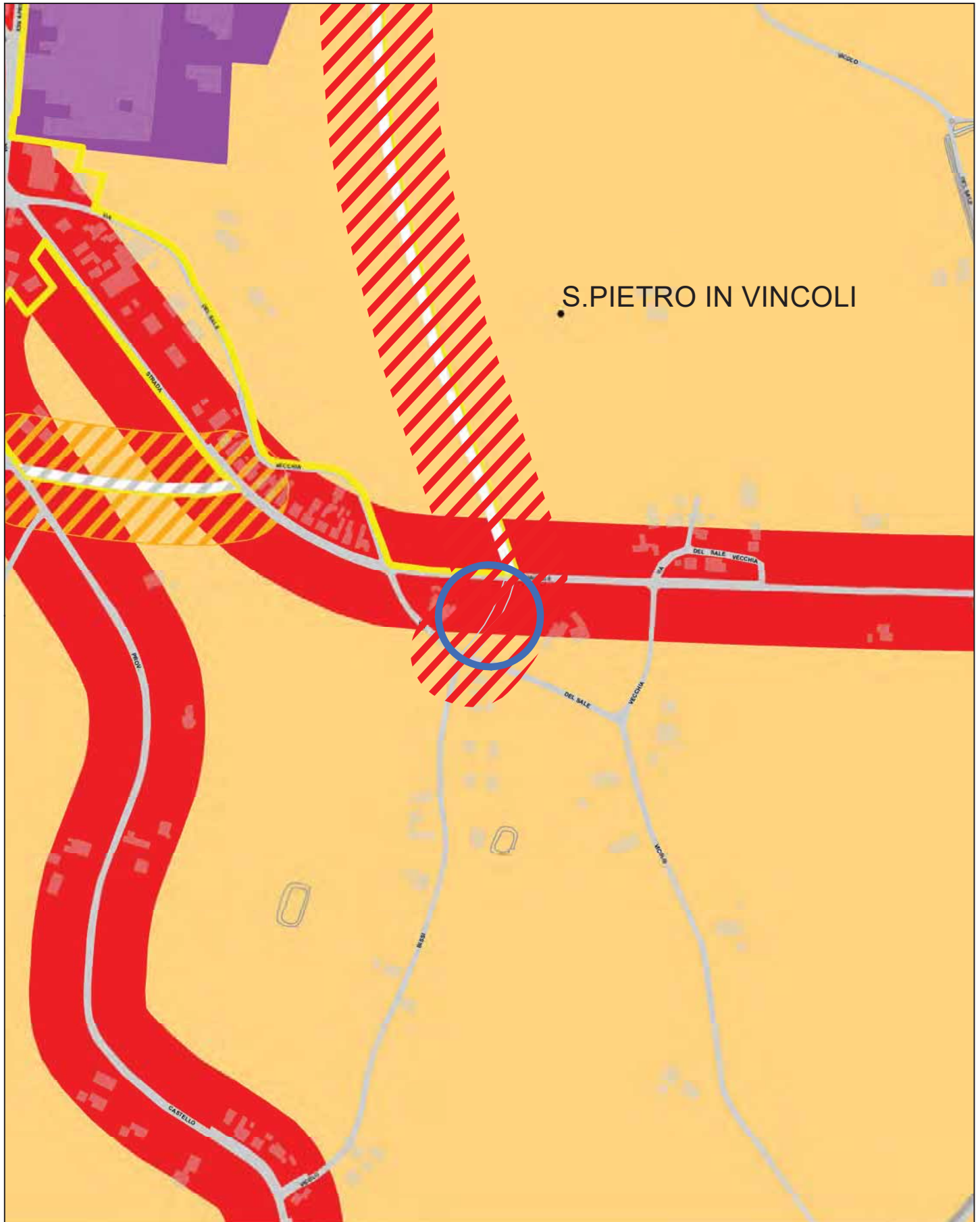
Id Variante 36

Id Osservazione 2825

Area Territoriale: S. PIETRO IN VINCOLI

**Elab. POC.3b QUADERNO DELLE VARIANTI ALLA ZONIZZAZIONE ACUSTICA
DERIVANTI DA SCELTE DI POC**

Scala 1 : 5000

STATO VIGENTE



Id Variante 36

Id Osservazione 2825

Area Territoriale: S. PIETRO IN VINCOLI

Elab. POC.3b **QUADERNO DELLE VARIANTI ALLA ZONIZZAZIONE ACUSTICA
DERIVANTI DA SCELTE DI POC**
STATO CONTRODEDOTTO

Scala 1 : 5000





Id Variante 37

Id Osservazione 2834

Area Territoriale: CASTIGLIONE

Elab. POC.3b **QUADERNO DELLE VARIANTI ALLA ZONIZZAZIONE ACUSTICA
DERIVANTI DA SCELTE DI POC**

Scala 1 : 5000

STATO VIGENTE





Id Variante 38

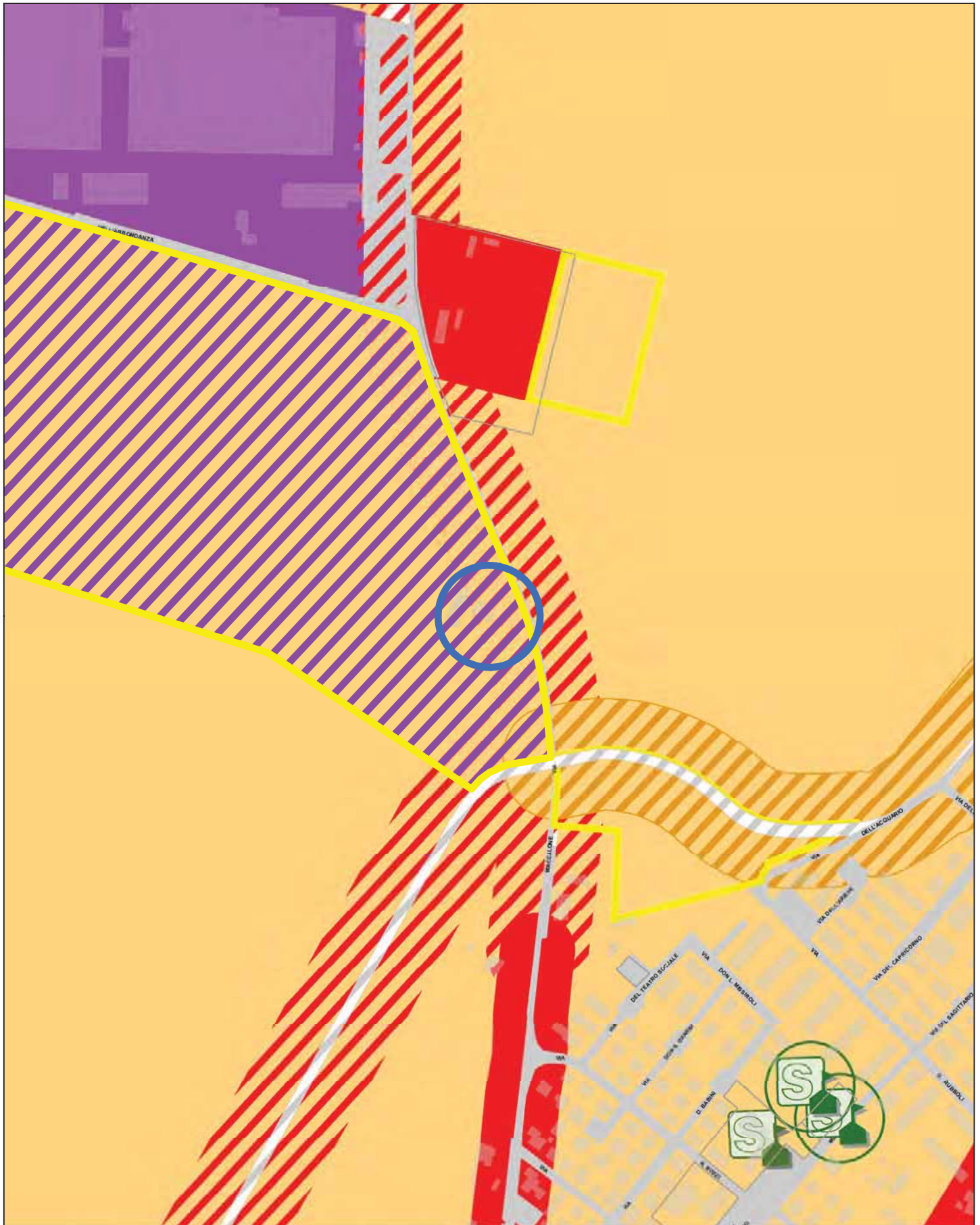
Id Osservazione 2835

Area Territoriale: PIANGIPANE

Elab. POC.3b **QUADERNO DELLE VARIANTI ALLA ZONIZZAZIONE ACUSTICA
DERIVANTI DA SCELTE DI POC**

Scala 1 : 5000

STATO VIGENTE





Id Variante 39

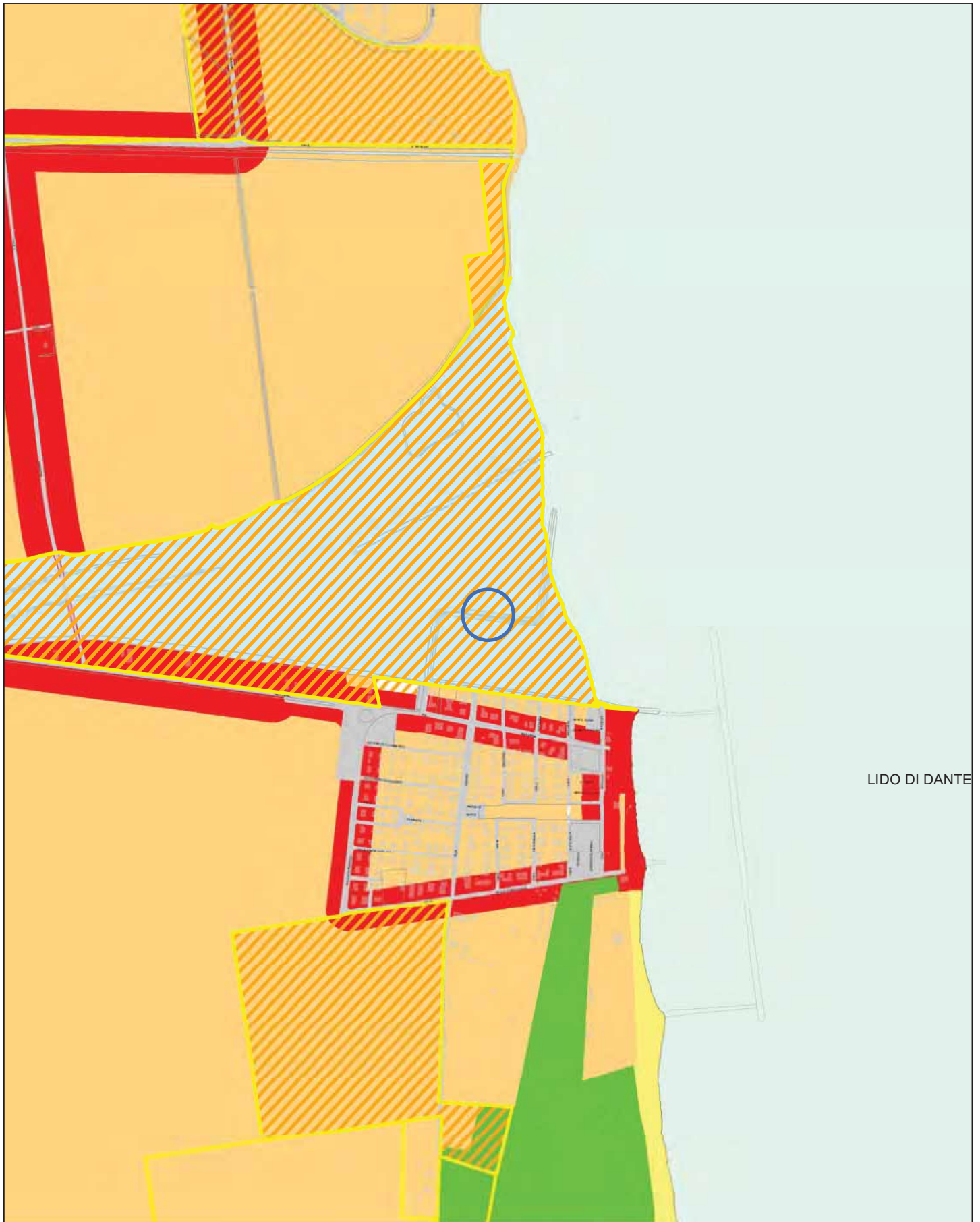
Id Osservazione 2868

Area Territoriale: DEL MARE

**Elab. POC.3b QUADERNO DELLE VARIANTI ALLA ZONIZZAZIONE ACUSTICA
DERIVANTI DA SCELTE DI POC**

Scala 1 : 10000

STATO VIGENTE





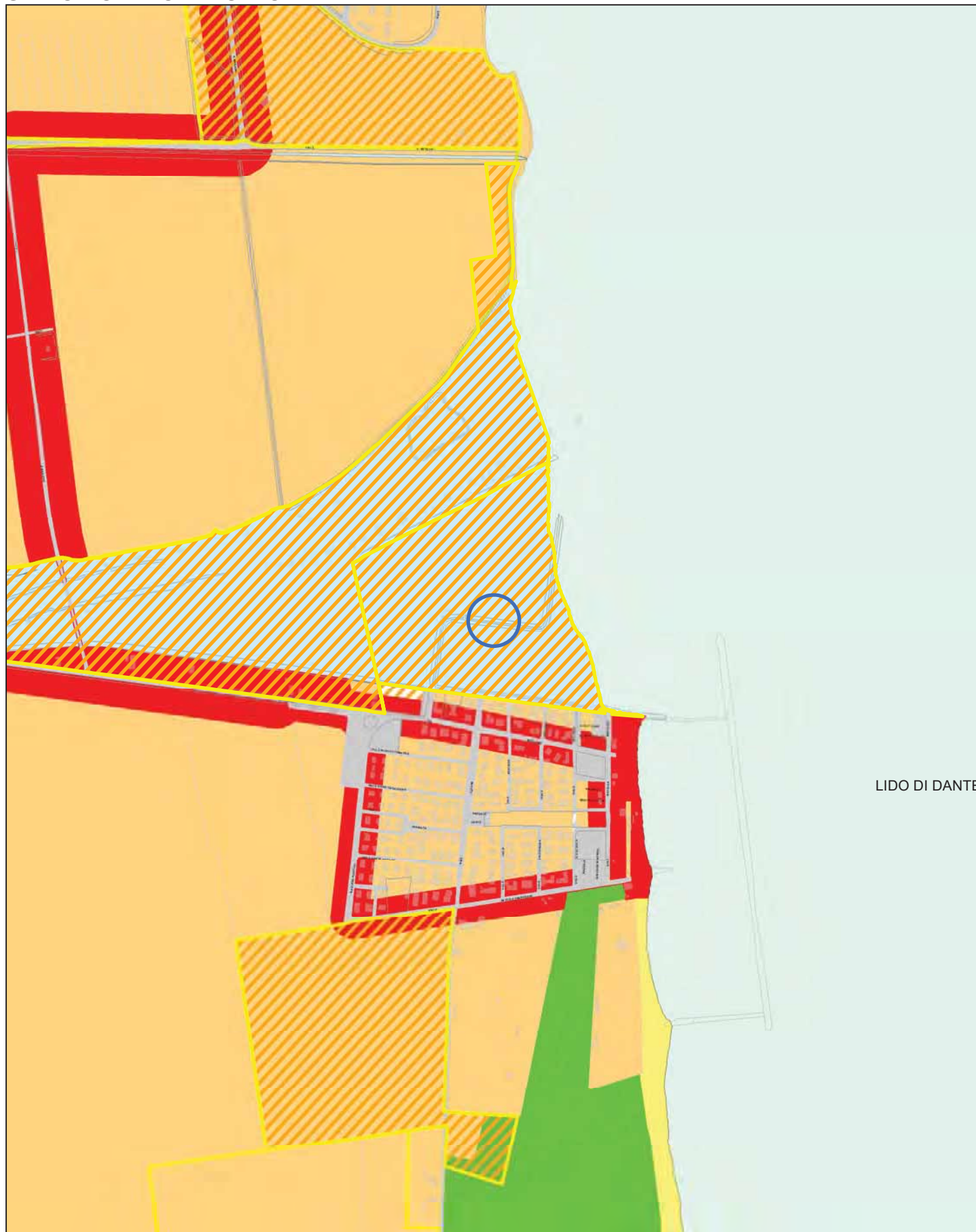
Id Variante 39

Id Osservazione 2868

Area Territoriale: DEL MARE

Elab. POC.3b **QUADERNO DELLE VARIANTI ALLA ZONIZZAZIONE ACUSTICA
DERIVANTI DA SCELTE DI POC**
STATO CONTRODEDOTTO

Scala 1 : 10000





Id Variante 40

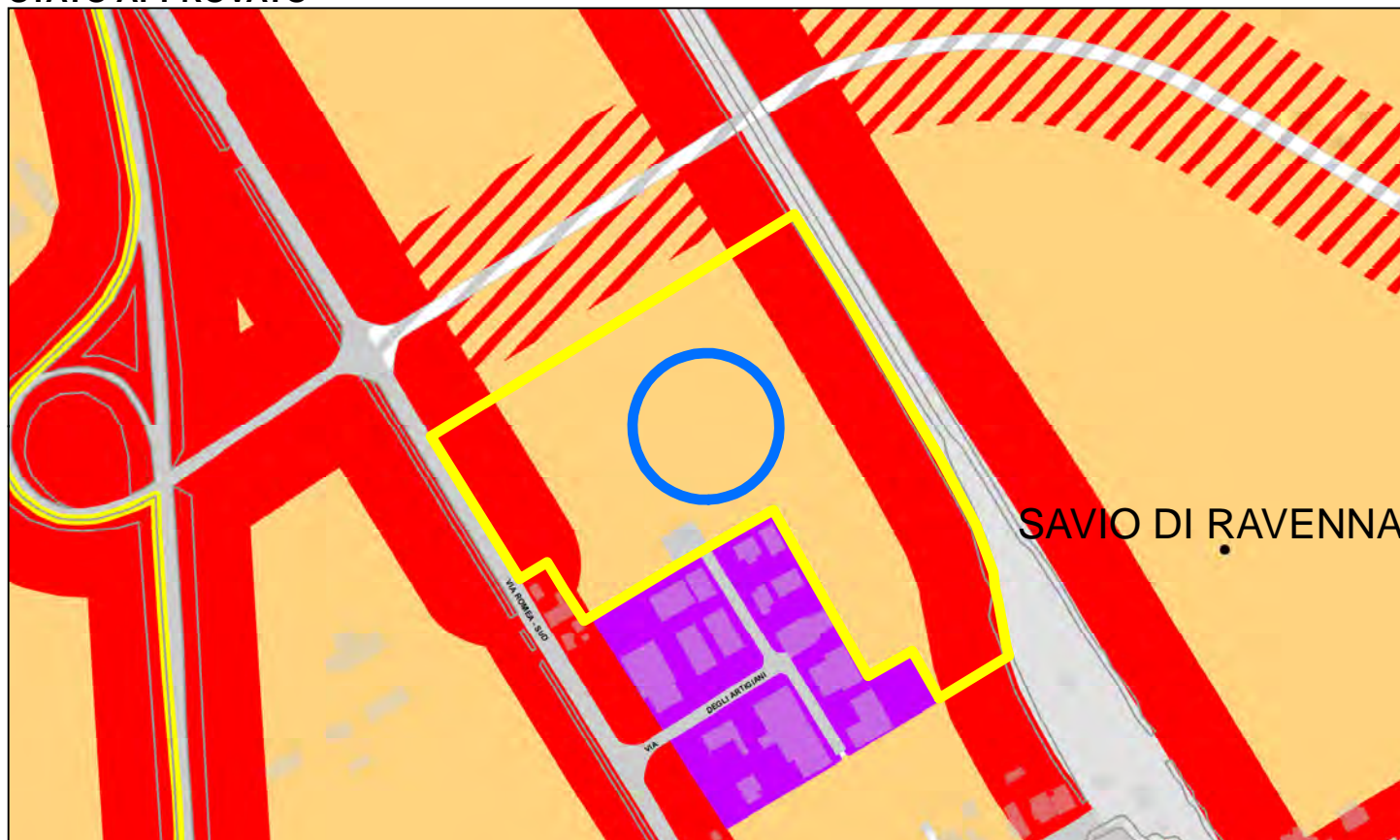
Id Osservazione 2801

Scala 1 : 5000

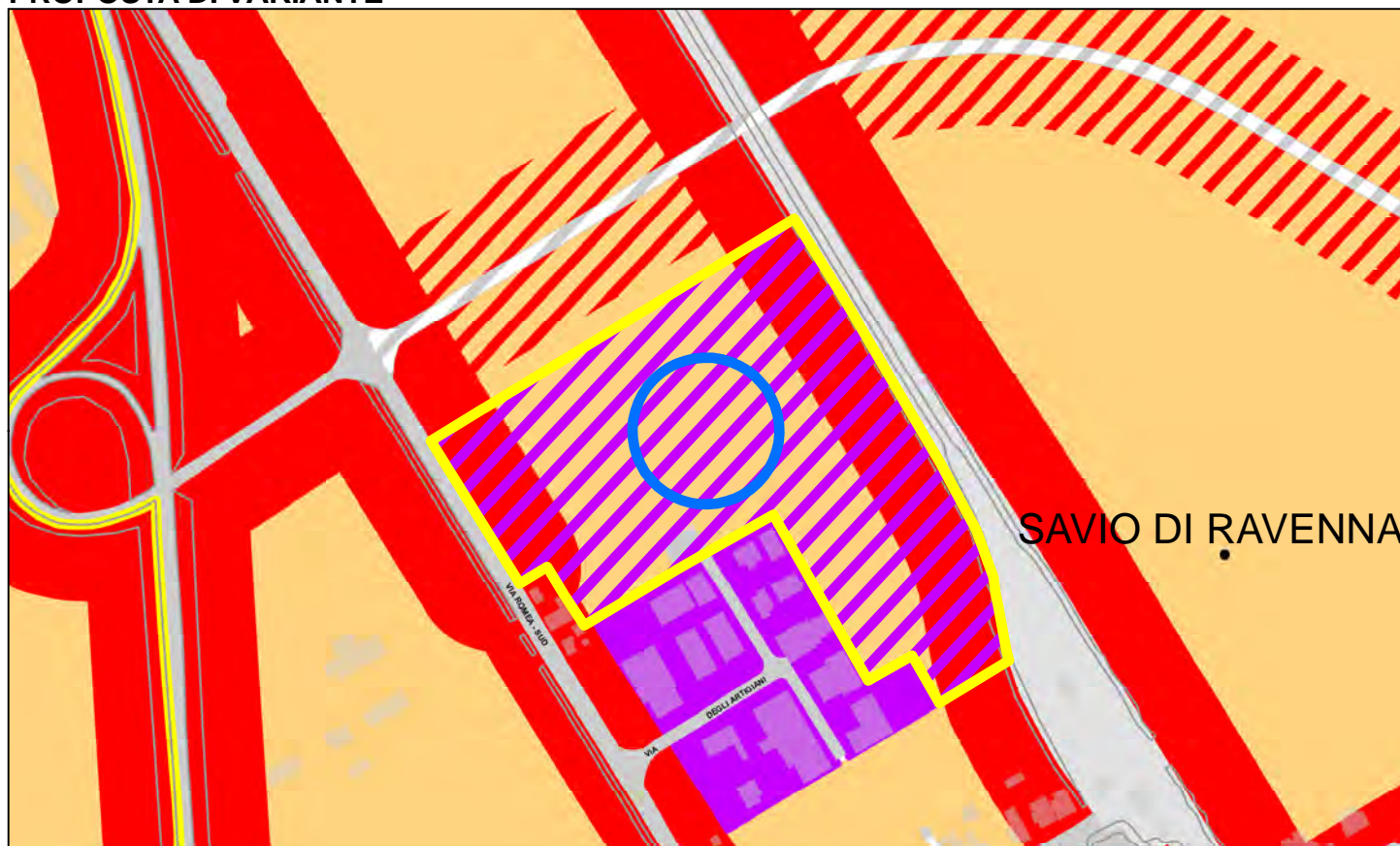
Area Territoriale: CASTIGLIONE

ELAB. POC.3b QUADERNO DELLE VARIANTI ALLA ZONIZZAZIONE ACUSTICA DERIVANTI DALLE
SCELTE DI APPROVAZIONE DELLE MODIFICHE INCIDENTI SUL DIMENSIONAMENTO
DERIVANTI DALLA CONTRODEDUZIONE ALLE OSSERVAZIONI AL 2° POC

STATO APPROVATO



PROPOSTA DI VARIANTE





Id Variante 41

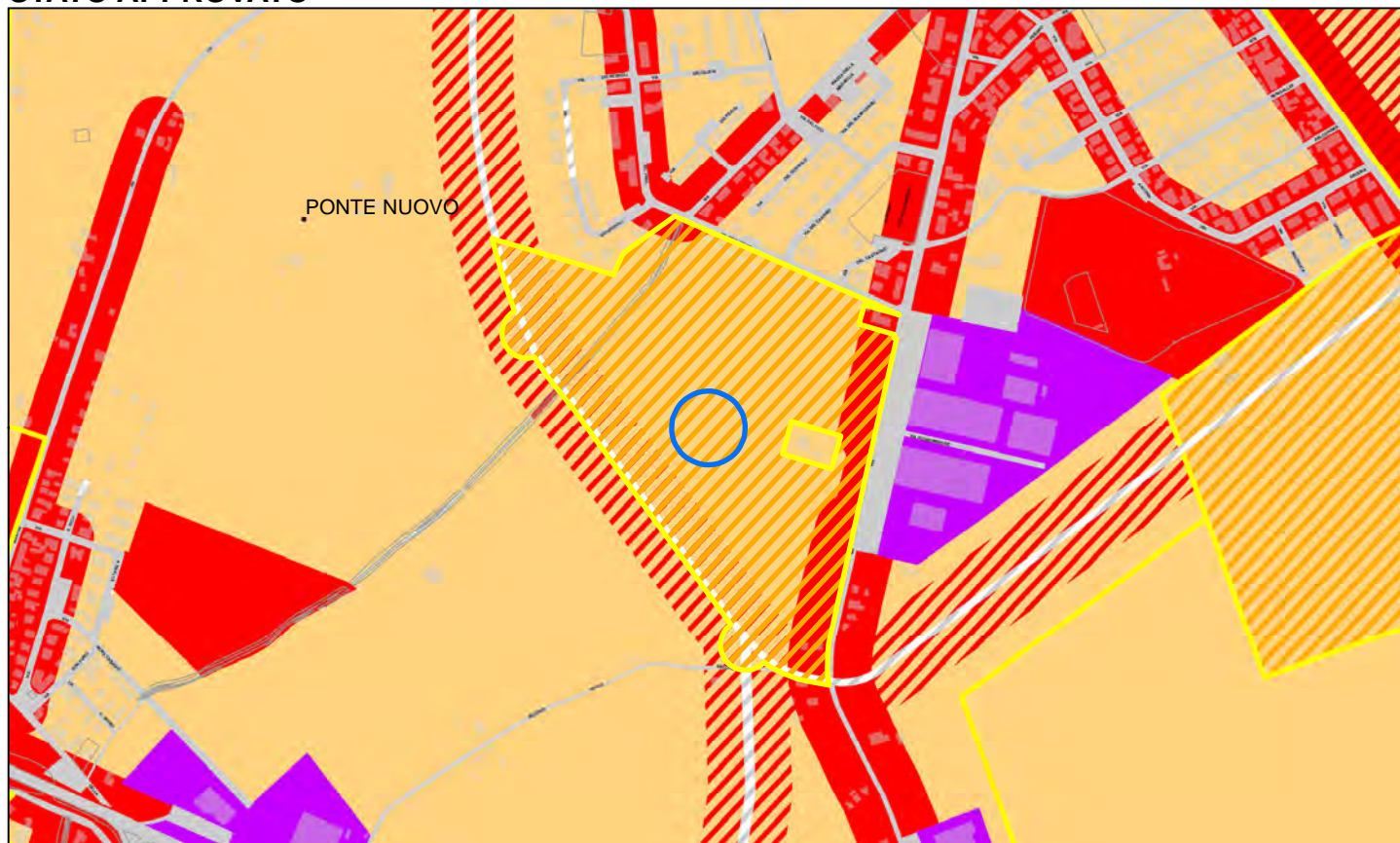
Id Osservazione -

Scala 1 : 10000

Area Territoriale: RAVENNA SUD

ELAB. POC.3b QUADERNO DELLE VARIANTI ALLA ZONIZZAZIONE ACUSTICA DERIVANTI DALLE SCELTE DI APPROVAZIONE DELLE MODIFICHE INCIDENTI SUL DIMENSIONAMENTO DERIVANTI DALLA CONTRODEDUZIONE ALLE OSSERVAZIONI AL 2° POC

STATO APPROVATO



PROPOSTA DI VARIANTE

