



Elaborato gestionale

# Regolamento Urbanistico Edilizio

RUE 10 Tavola dei vincoli – Schede vincoli

Variante di rettifica e adeguamento 2016 al RUE



ADOTTATO con Delibera di CC. n. 103054/79 del 21/07/2015  
PUBBLICATO sul B.U.R. n. 213 del 12/08/2015  
APPROVATO con Delibera di CC. n. 54946/88 del 14/04/2016  
PUBBLICATO sul B.U.R. n. 144 del 18/05/2016

**MODIFICATO CON:**

Delibera di C.C. n. 207602/128 del 12/12/2017 (Variante Rettifica e  
Adeguamento 2016)

Delibera di C.C. n. 135845/87 del 19/07/2018 (Approvazione 2° POC)



---

**Sindaco**

Michele de Pascale

**Segretario Generale**

Paolo Neri

**Assessore urbanistica, edilizia privata, rigenerazione urbana**

Federica Del Conte

**Coordinamento generale:** Paola Bissi

**Caposervizio:** Valentino Natali

**Responsabile di procedimento:** Francesca Proni

**Unità operativa:**

Raffaella Bendazzi, Francesca Brusi, Doriana Casilio, Franca Gordini, Paolo Minguzzi, Federica Proni, Leonardo Rossi

## Tavola dei vincoli: Schede vincoli

### Premessa

La Tavola dei vincoli, quale documento conoscitivo, è stata introdotta dall'art. 51 della LR 15/2013, che ha modificato ed integrato il precedente art. 19 ("Carta unica del territorio") della LR 20/2000. La finalità della norma regionale è di "assicurare la certezza della disciplina urbanistica e territoriale vigente e dei vincoli che gravano sul territorio e, conseguentemente, semplificare la presentazione e il controllo dei titoli edilizi e ogni altra attività di verifica della conformità degli interventi di trasformazione progettati".

Il RUE 10 Tavola dei vincoli (suddiviso in overlay da 10.1 a 10.5), corredata dell'apposito elaborato, RUE 10 *Tavola dei vincoli - Schede vincoli*, quale elaborato gestionale del RUE realizzato sulla scorta dell'aggiornamento inerente la ricognizione dei vincoli già operata dal PSC (tavole gestionali di PSC) e nell'attesa dell'emanazione dell'atto di indirizzo e coordinamento regionale previsto all'art. 51 comma 3 sexies, rappresenta "i vincoli che precludono, limitano o condizionano l'uso o la trasformazione del territorio, derivanti oltre che dagli strumenti di pianificazione urbanistica vigenti (già contenuti nei relativi strumenti), dalle leggi, dai piani sovraordinati, generali o settoriali, ovvero dagli atti amministrativi di apposizione di vincoli di tutela" e le tutele volte alla sicurezza antropica ed alla salvaguardia delle risorse naturali, ambientali, paesaggistiche e storiche del territorio comunale.

In esito all'approvazione della presente variante, gli overlay della tavola dei vincoli e le rispettive schede, saranno consultabili anche attraverso il "Visore Unico Tavola dei Vincoli" (accessibile tramite le mappe interattive del RUE) in modalità interattiva: tale modalità darà la possibilità di consultare il territorio in modo più dettagliato alle diverse scale dei singoli vincoli rispetto alle tavole overlay stampate a scala "fissa" 1:60.000, inoltre in esso sarà possibile trovare, interrogando lo strumento, tutti i documenti/collegamenti ipertestuali/pagine web, inerenti le informazioni di approfondimento.

Si precisa che le informazioni contenute nel RUE10 "Tavola dei vincoli", sono elaborate da documenti cartacei e/o informatizzati trasmessi dai competenti enti sovraordinati, dai soggetti gestori o ricavati dalle relative banche dati, che variano nella scala e nelle informazioni territoriali contenute, pertanto le rappresentazioni grafiche visualizzabili sul "Visore Unico Tavola dei Vincoli" ed ogni altro aspetto, hanno funzione di sola ricognizione. Pertanto, le rappresentazioni grafiche ed ogni altro aspetto, nell'ambito del progetto dovranno essere puntualmente verificate con i documenti originali del vincolo stesso.

In particolare le informazioni relative a vincoli e tutele gravanti sui beni culturali, pur individuando le aree escluse ex lege dal regime di tutela c.2 art.142 DLgs 42/2004, hanno funzione di sola ricognizione e non esauriscono il catalogo dei beni tutelati. I limiti degli oggetti territoriali generanti vincolo ope legis, sono finalizzati ad un utilizzo indiziario non probatorio. Nei casi limite e nel dubbio è probatorio il solo rilievo sul posto, asseverato da tecnico abilitato, restando comunque in capo alla competente Soprintendenza la validazione della sussistenza del vincolo.

L'elaborato RUE10 "Tavola dei vincoli" viene aggiornata con il procedimento previsto dalla Legge Regionale a seguito di modifica dei Piani sovraordinati o in caso di modifica dei vincoli territoriali, paesaggistici e ambientali; quanto alle reti il Comune e gli Enti incaricati della gestione del servizio provvederanno alla formazione ed all'aggiornamento del tracciato delle reti e degli impianti, secondo quanto previsto dalle norme di settore.

Le schede a seguito riportate sono raggruppate ed ordinate in base all'ordine dato agli overlay di seguito riportato :

**RUE 10.1 – Overlay vincoli paesaggistici vigenti ai sensi del Codice dei beni culturali e del paesaggio art.136 e art.142**

**RUE 10.2 – Overlay vincoli ambientali vigenti**

**RUE 10.3 - Overlay vincoli di PTCP:**

**RUE 10.3.1 - Overlay sintesi del PTCP: Tutela dei sistemi ambientali e delle risorse naturali e storico-culturali**

**RUE 10.3.2 - Overlay sintesi del PTCP: dossi, paleodossi e sistemi dunosi**

**RUE 10.3.3 - Overlay sintesi del PTCP: Piano Provinciale di Gestione dei Rifiuti (PPGR) e Piano Regionale di Tutela delle Acque (PRTA)**

**RUE 10.4 - Overlay Piani stralcio di bacino - Rischio idrogeologico**

**RUE 10.4 .1- Overlay direttiva verifiche idrauliche e accorgimenti tecnici – Piani stralcio Bacino Fiumi Romagnoli**


**RUE 10.5 - Overlay canali rete scolante – Consorzio di Bonifica**



## **RUE 10.1**

**OVERLAY VINCOLI PAESAGGISTICI VIGENTI AI SENSI DEL  
CODICE DEI BENI CULTURALI E DEL PAESAGGIO ART.136 E ART.142**

**RUE 10.1 - Overlay vincoli paesaggistici vigenti ai sensi del Codice dei beni culturali e del paesaggio art. 136 e art. 142****Legenda**

 Aree di notevole interesse pubblico

**Beni paesaggistici di notevole interesse pubblico**

**Scala di acquisizione del dato:** 1:5.000

**Denominazione:** Parco Bosco Baronio


**Tutelato ai sensi del** D.Lgs. 42/2004 art.136

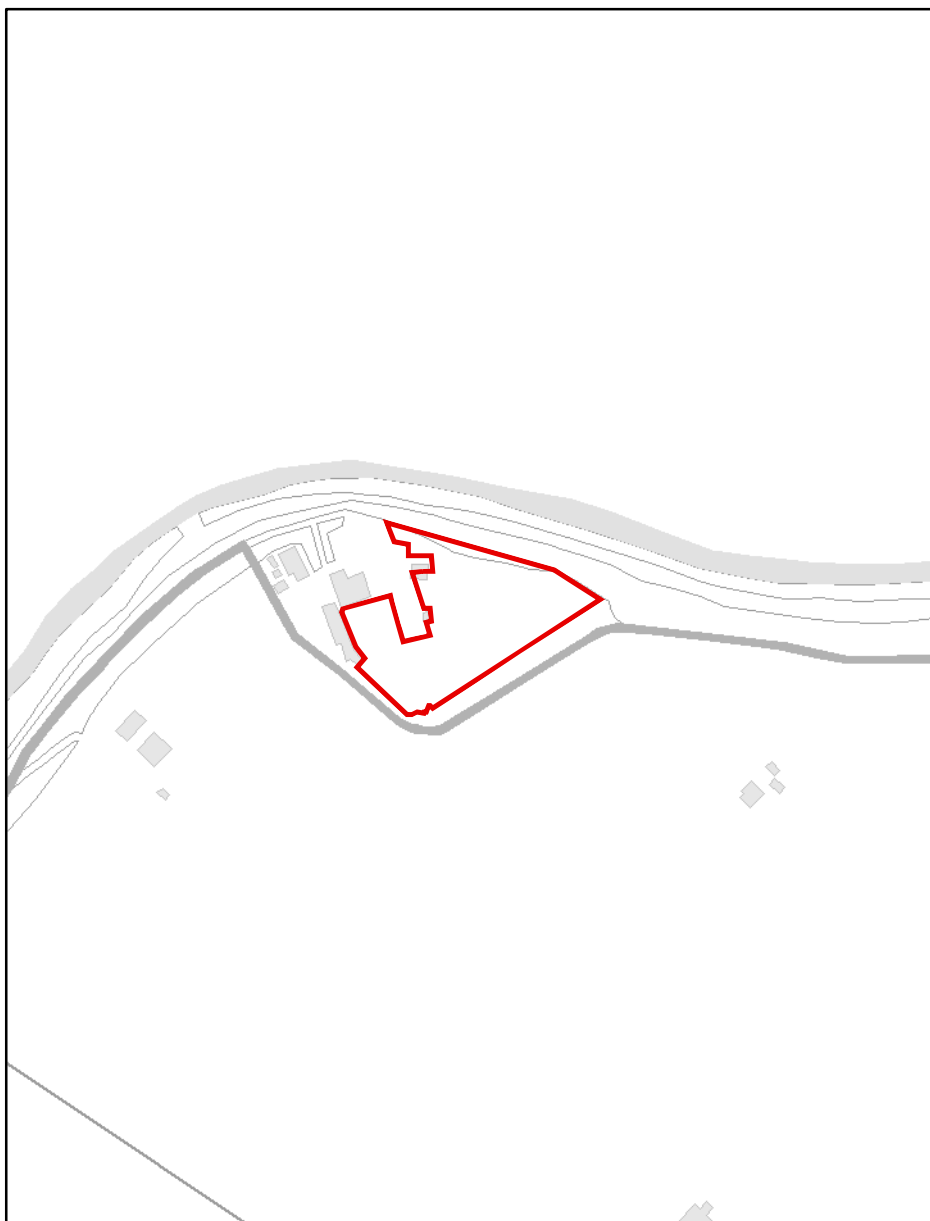
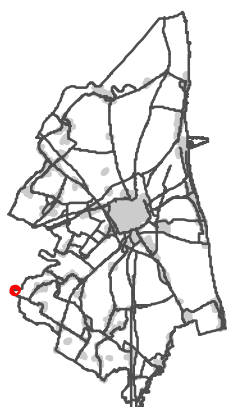
**Atto di istituzione:** D.M. 30/04/1966

**Note:** I limiti dei presenti oggetti territoriali vincolati ai sensi del D.Lgs.42/04 art.136, istituiti con DM o DGR, sono finalizzati ad un utilizzo indiziario non probatorio. Solo i documenti e la cartografia originale hanno carattere probatorio

**Nota:** Dati ricavati dalla banca dati dei beni paesaggistici della Regione Emilia Romagna

**RUE 10.1 - Overlay vincoli paesaggistici vigenti ai sensi del Codice dei beni culturali e del paesaggio art. 136 e art. 142****Legenda**

 Aree di notevole interesse pubblico

**Beni paesaggistici di notevole interesse pubblico**

**Scala di acquisizione del dato:** 1:5.000

**Denominazione:** Parco Cini Gamba


**Tutelato ai sensi del** D.Lgs. 42/2004 art.136

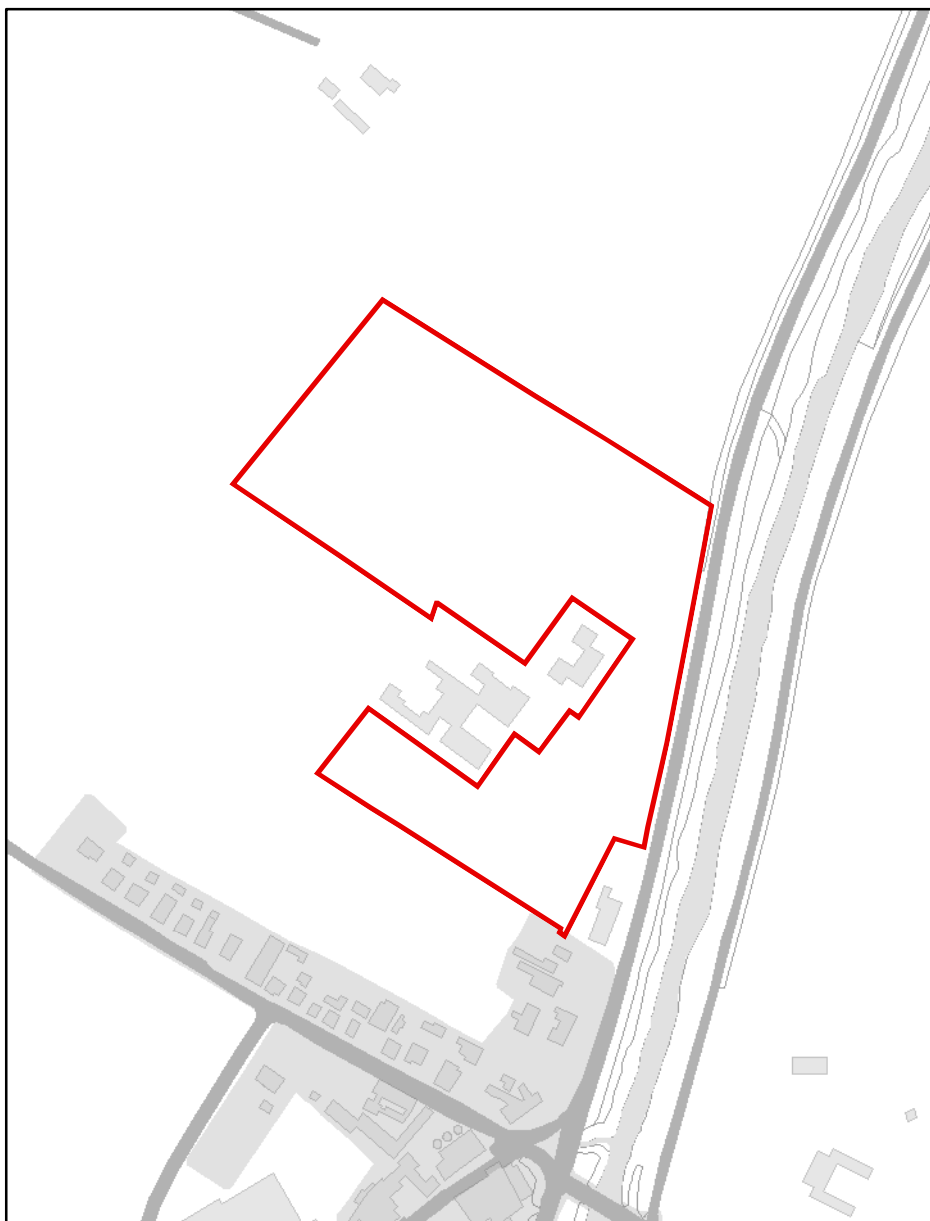
**Atto di istituzione:** D.M. 26/06/1952

**Note:** I limiti dei presenti oggetti territoriali vincolati ai sensi del D.Lgs.42/04 art.136, istituiti con DM o DGR, sono finalizzati ad un utilizzo indiziario non probatorio. Solo i documenti e la cartografia originale hanno carattere probatorio

**Nota:** Dati ricavati dalla banca dati dei beni paesaggistici della Regione Emilia Romagna

**RUE 10.1 - Overlay vincoli paesaggistici vigenti ai sensi del Codice dei beni culturali e del paesaggio art. 136 e art. 142****Legenda**

 Aree di notevole interesse pubblico

**Beni paesaggistici di notevole interesse pubblico**

**Scala di acquisizione del dato:** 1:5.000

**Denominazione:** Parco Pasolini


**Tutelato ai sensi del** D.Lgs. 42/2004 art.136

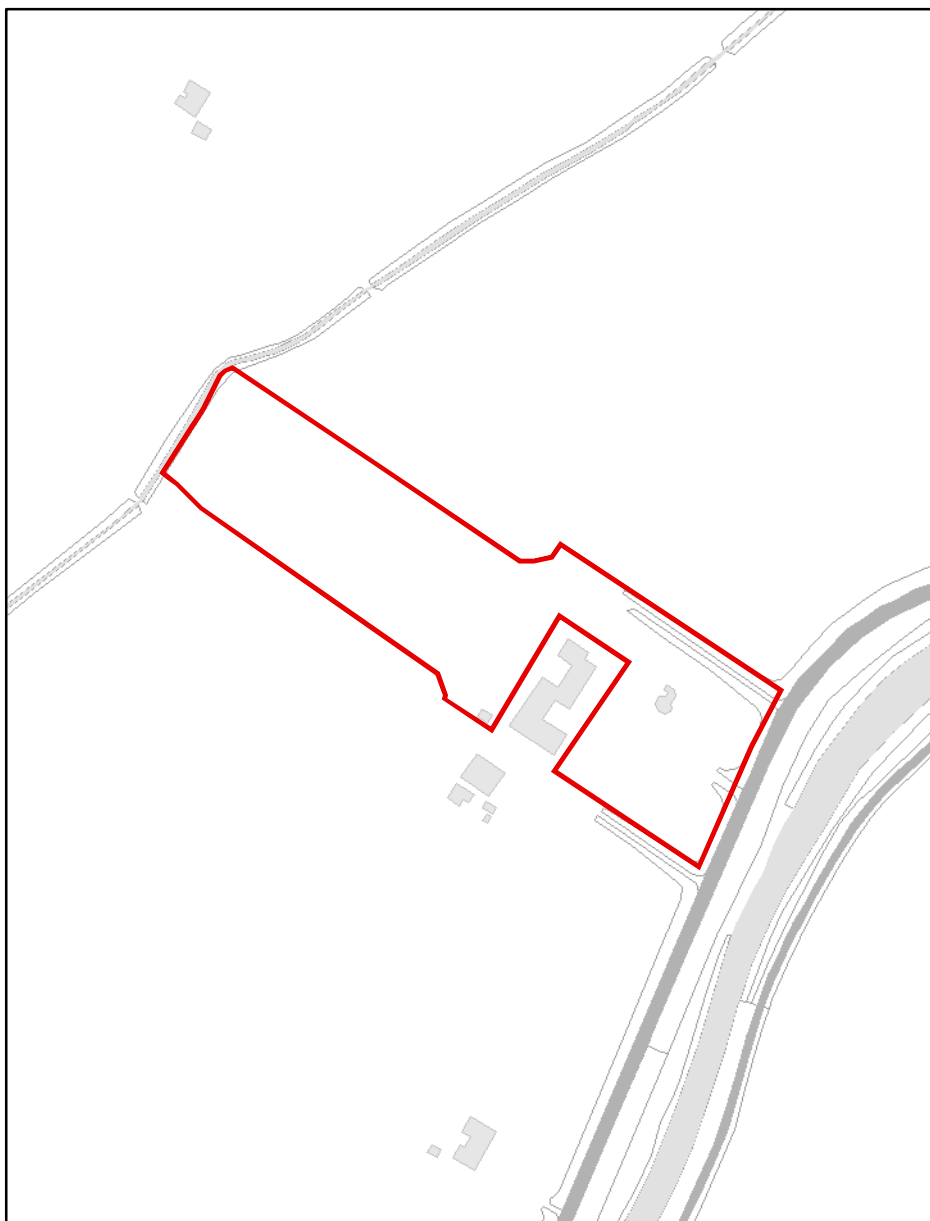
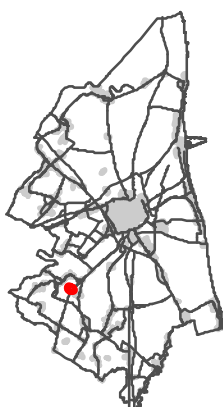
**Atto di istituzione:** D.M. 26/06/1952

**Note:** I limiti dei presenti oggetti territoriali vincolati ai sensi del D.Lgs.42/04 art.136, istituiti con DM o DGR, sono finalizzati ad un utilizzo indiziario non probatorio. Solo i documenti e la cartografia originale hanno carattere probatorio

**Nota:** Dati ricavati dalla banca dati dei beni paesaggistici della Regione Emilia Romagna

**RUE 10.1 - Overlay vincoli paesaggistici vigenti ai sensi del Codice dei beni culturali e del paesaggio art. 136 e art. 142****Legenda**

 Aree di notevole interesse pubblico

**Beni paesaggistici di notevole interesse pubblico**

**Scala di acquisizione del dato:** 1:5.000

**Denominazione:** Parco Archi Corbucci detto La Monaldina


**Tutelato ai sensi del** D.Lgs. 42/2004 art.136

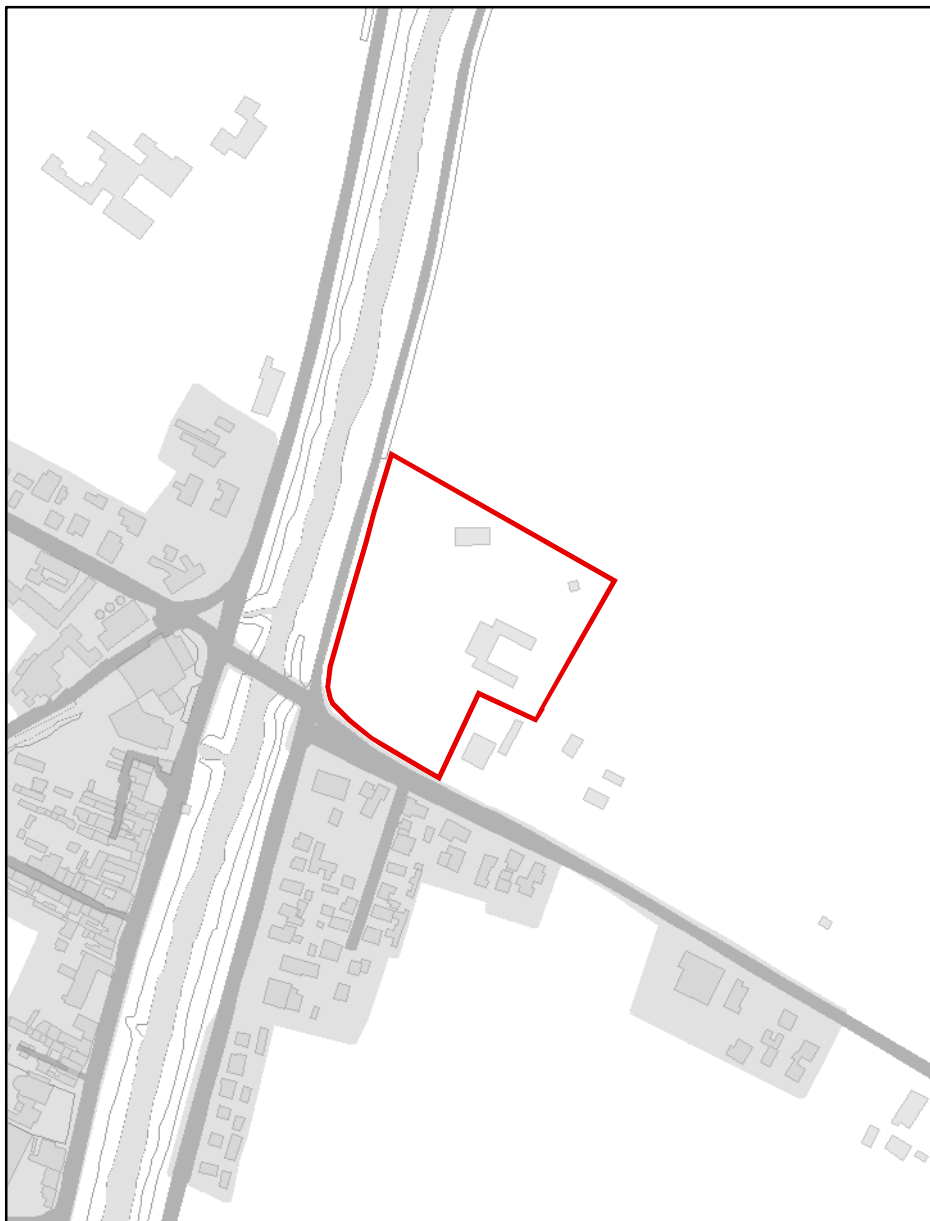
**Atto di istituzione:** D.M. 26/06/1952

**Note:** I limiti dei presenti oggetti territoriali vincolati ai sensi del D.Lgs.42/04 art.136, istituiti con DM o DGR, sono finalizzati ad un utilizzo indiziario non probatorio. Solo i documenti e la cartografia originale hanno carattere probatorio

**Nota:** Dati ricavati dalla banca dati dei beni paesaggistici della Regione Emilia Romagna

**RUE 10.1 - Overlay vincoli paesaggistici vigenti ai sensi del Codice dei beni culturali e del paesaggio art. 136 e art. 142****Legenda**

 Aree di notevole interesse pubblico

**Beni paesaggistici di notevole interesse pubblico**

**Scala di acquisizione del dato:** 1:5.000

**Denominazione:** Parco Villa della Torre


**Tutelato ai sensi del** D.Lgs. 42/2004 art.136

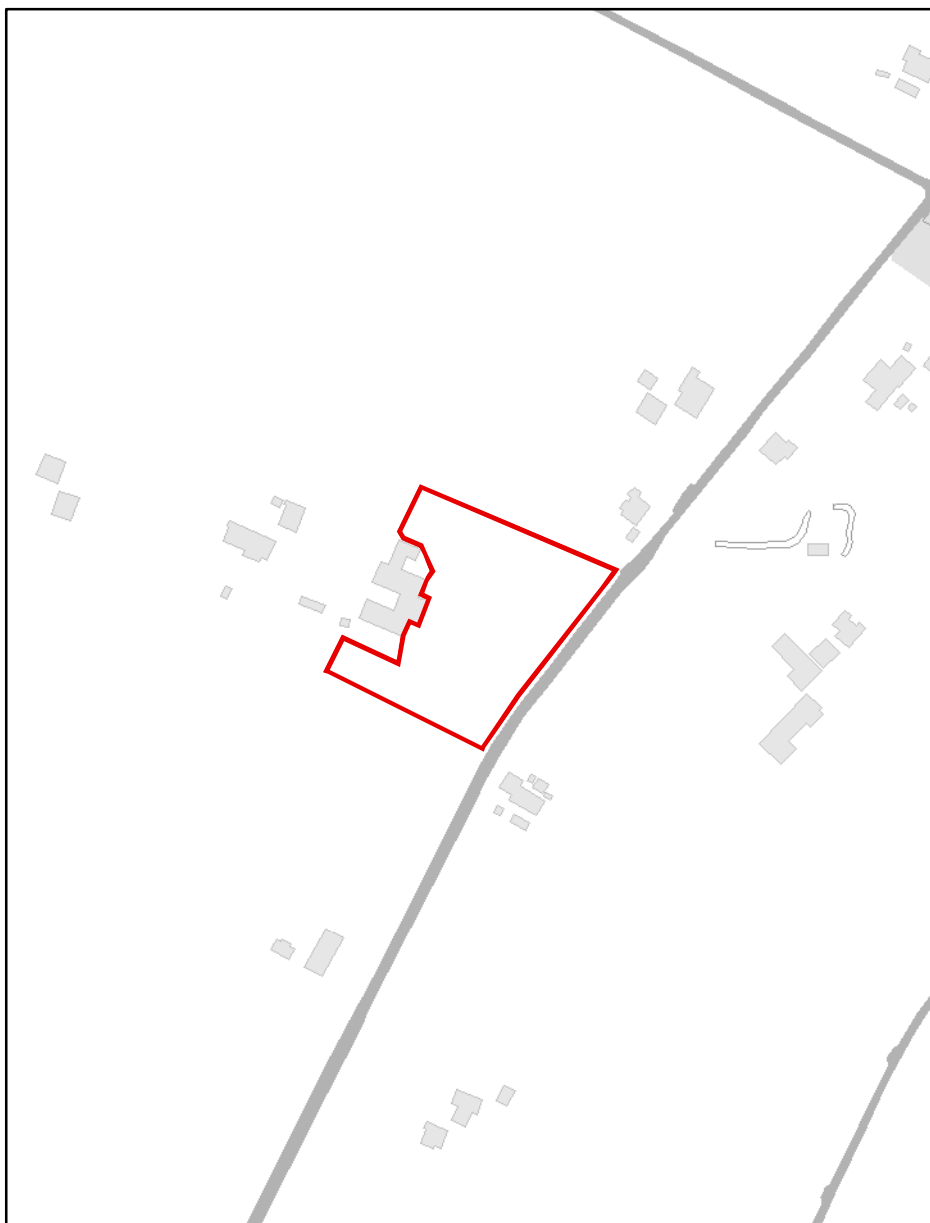
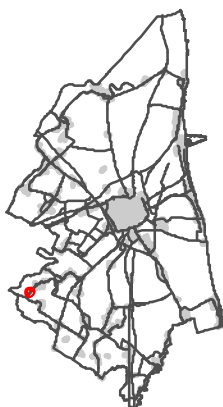
**Atto di istituzione:** D.M. 30/09/1967

**Note:** I limiti dei presenti oggetti territoriali vincolati ai sensi del D.Lgs.42/04 art.136, istituiti con DM o DGR, sono finalizzati ad un utilizzo indiziario non probatorio. Solo i documenti e la cartografia originale hanno carattere probatorio

**Nota:** Dati ricavati dalla banca dati dei beni paesaggistici della Regione Emilia Romagna

**RUE 10.1 - Overlay vincoli paesaggistici vigenti ai sensi del Codice dei beni culturali e del paesaggio art. 136 e art. 142****Legenda**

 Aree di notevole interesse pubblico

**Beni paesaggistici di notevole interesse pubblico**

**Scala di acquisizione del dato:** 1:5.000

**Denominazione:** Parco Schiavina Babini


**Tutelato ai sensi del** D.Lgs. 42/2004 art.136

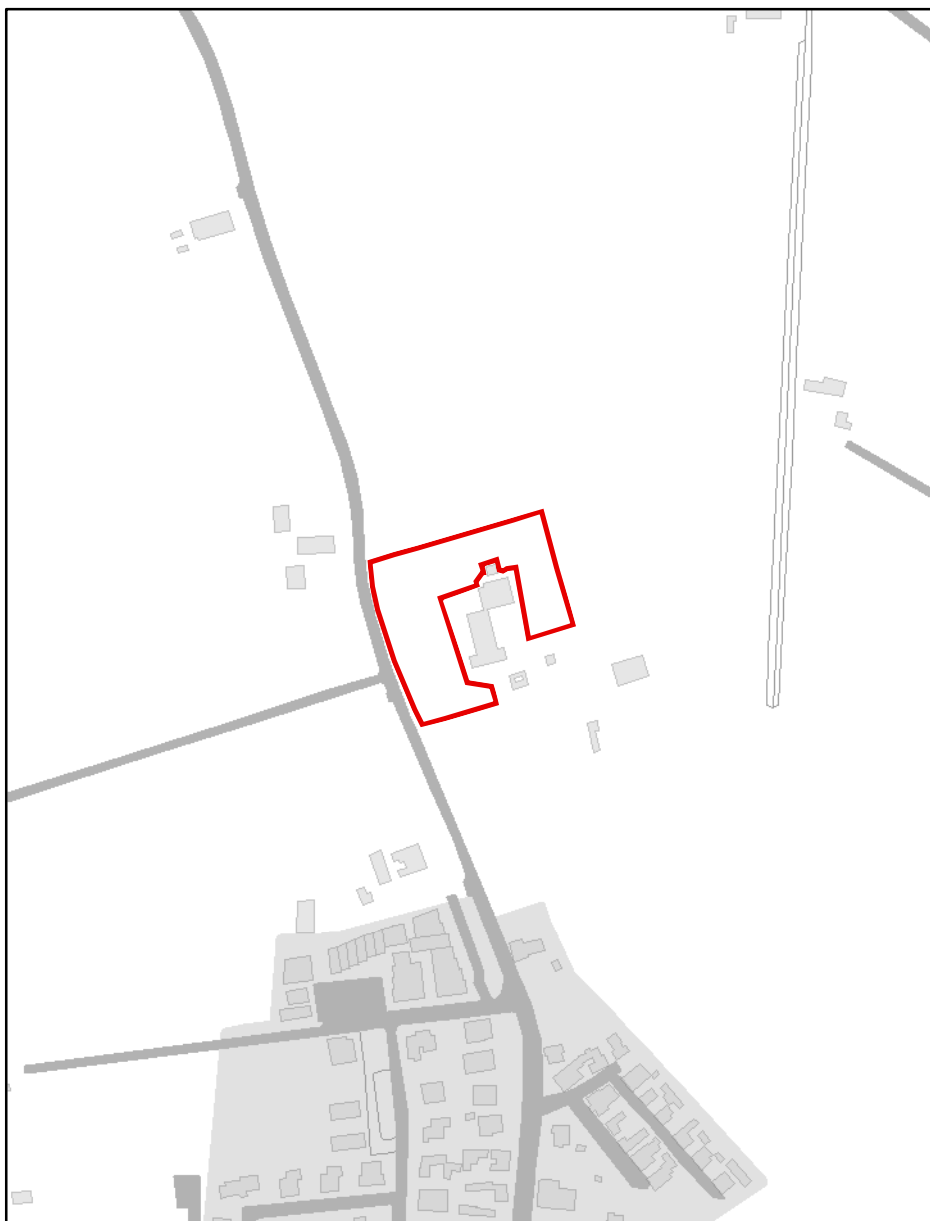
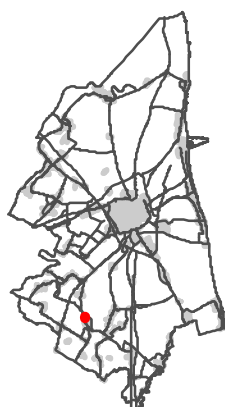
**Atto di istituzione:** D.M. 11/07/1952

**Note:** I limiti dei presenti oggetti territoriali vincolati ai sensi del D.Lgs.42/04 art.136, istituiti con DM o DGR, sono finalizzati ad un utilizzo indiziario non probatorio. Solo i documenti e la cartografia originale hanno carattere probatorio

**Nota:** Dati ricavati dalla banca dati dei beni paesaggistici della Regione Emilia Romagna

**RUE 10.1 - Overlay vincoli paesaggistici vigenti ai sensi del Codice dei beni culturali e del paesaggio art. 136 e art. 142****Legenda**

 Aree di notevole interesse pubblico

**Beni paesaggistici di notevole interesse pubblico**

**Scala di acquisizione del dato:** 1:5.000

**Denominazione:** Parco Brocchi Mazzotti

**Tutelato ai sensi del** D.Lgs. 42/2004 art.136


**Atto di istituzione:** D.M. 24/02/1966

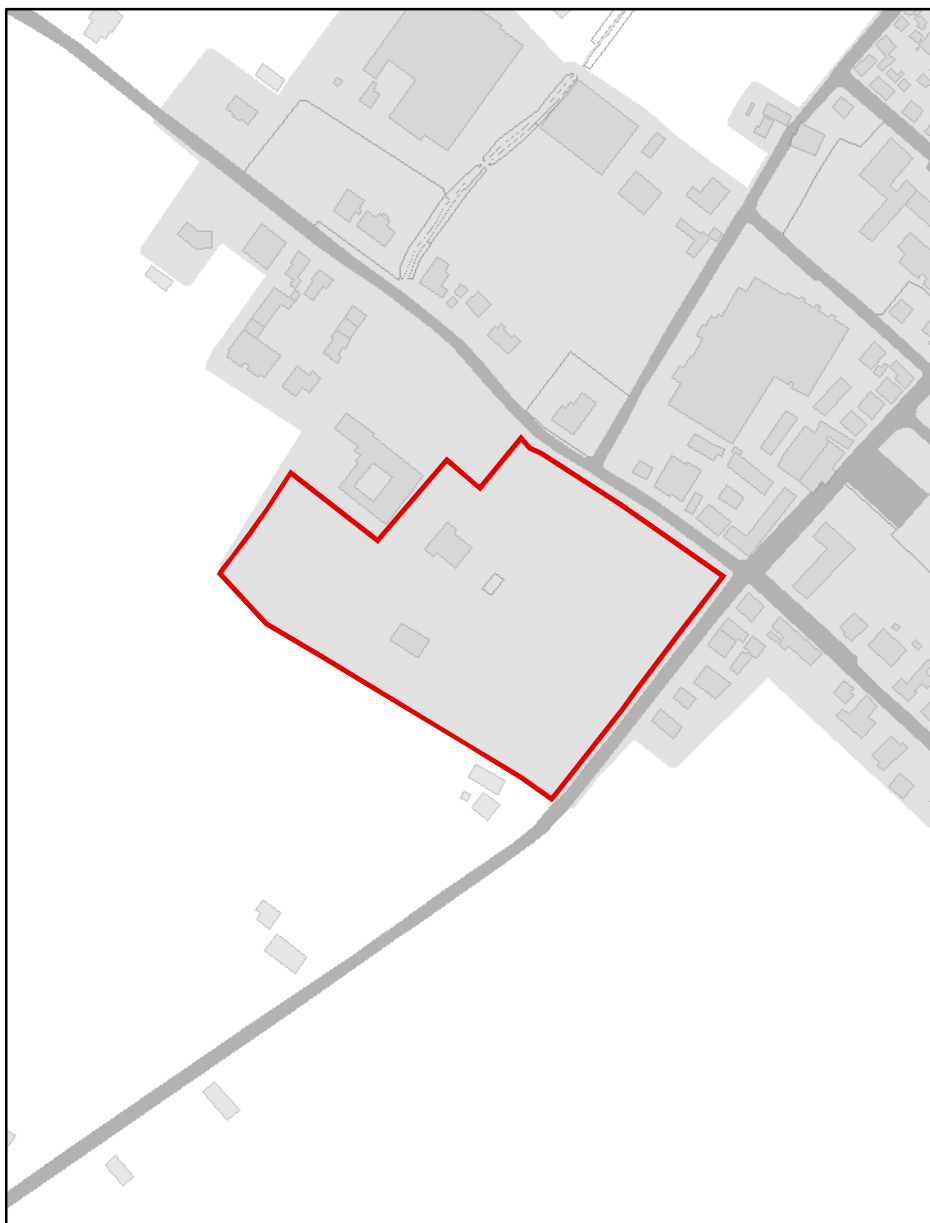
**Note:** I limiti dei presenti oggetti territoriali vincolati ai sensi del D.Lgs.42/04 art.136, istituiti con DM o DGR, sono finalizzati ad un utilizzo indiziario non probatorio. Solo i documenti e la cartografia originale hanno carattere probatorio

**Nota:** Dati ricavati dalla banca dati dei beni paesaggistici della Regione Emilia Romagna



**RUE 10.1 - Overlay vincoli paesaggistici vigenti ai sensi del Codice dei beni culturali e del paesaggio art. 136 e art. 142****Legenda**

 Aree di notevole interesse pubblico

**Beni paesaggistici di notevole interesse pubblico**

**Scala di acquisizione del dato:** 1:5.000

**Denominazione:** Parco Ghezzi Vitali

**Tutelato ai sensi del** D.Lgs. 42/2004 art.136

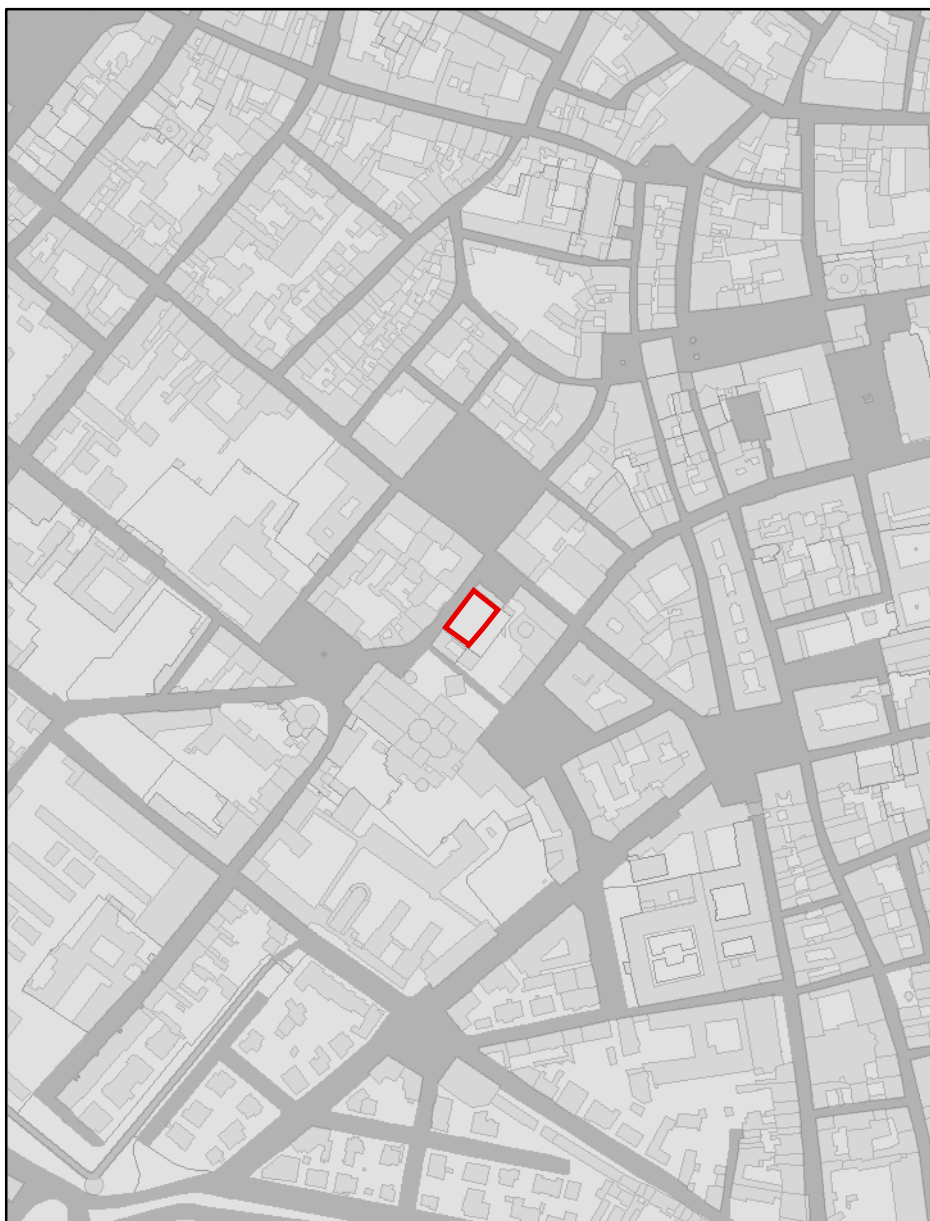
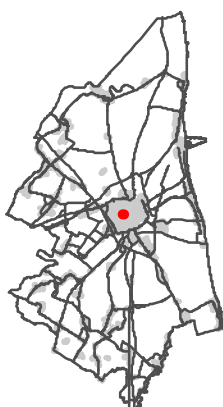
**Atto di istituzione:** D.M. 27/01/1966

**Note:** I limiti dei presenti oggetti territoriali vincolati ai sensi del D.Lgs.42/04 art.136, istituiti con DM o DGR, sono finalizzati ad un utilizzo indiziario non probatorio. Solo i documenti e la cartografia originale hanno carattere probatorio

**Nota:** Dati ricavati dalla banca dati dei beni paesaggistici della Regione Emilia Romagna

**RUE 10.1 - Overlay vincoli paesaggistici vigenti ai sensi del Codice dei beni culturali e del paesaggio art. 136 e art. 142****Legenda**

Aree di notevole interesse pubblico

**Beni paesaggistici di notevole interesse pubblico**

**Scala di acquisizione del dato:** 1:5.000

**Denominazione:** Parco Spalletti Trivelli ora Giardino Rasponi


**Tutelato ai sensi del** D.Lgs. 42/2004 art.136

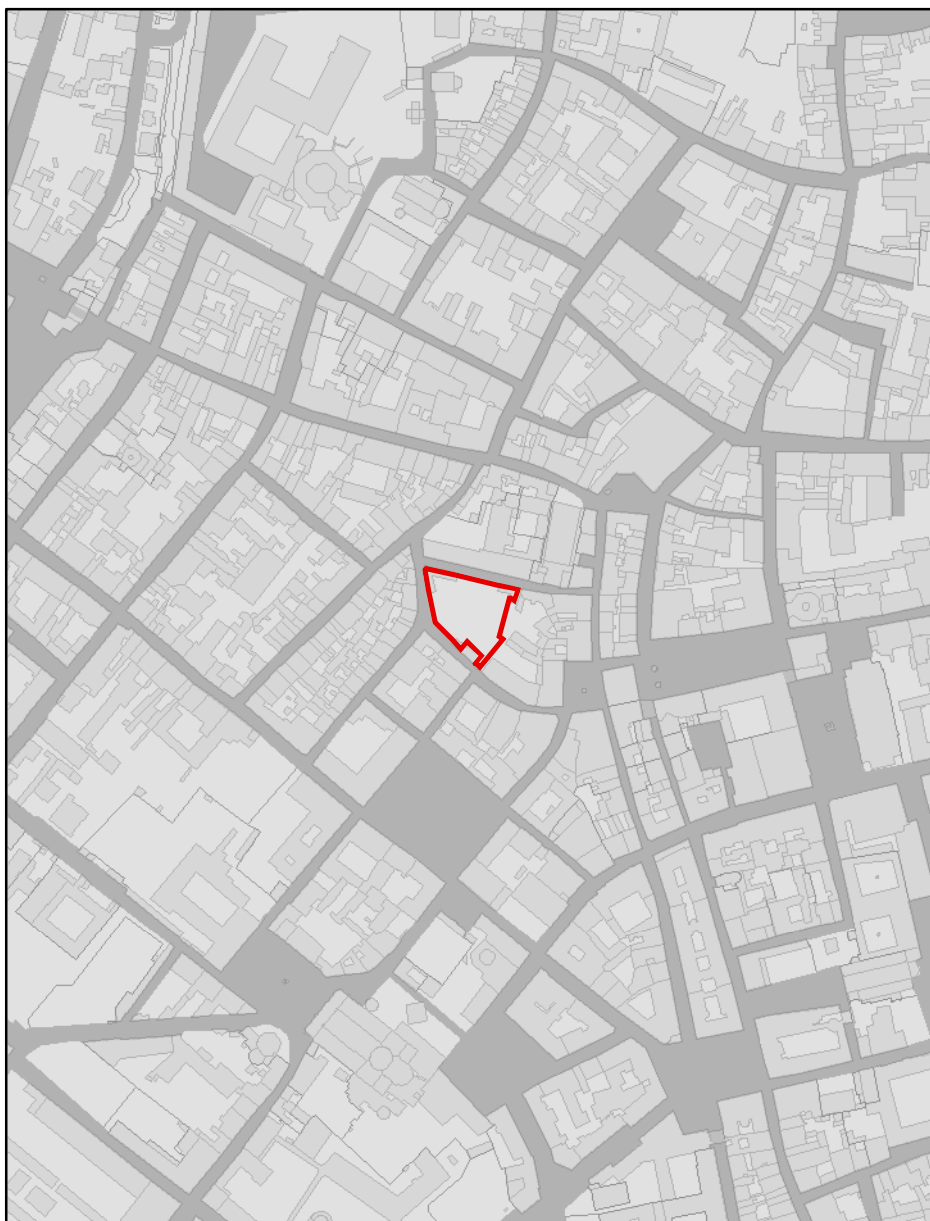
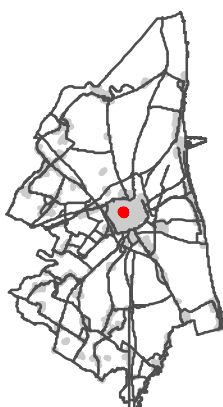
**Atto di istituzione:** D.M. 08/02/1967

**Note:** I limiti dei presenti oggetti territoriali vincolati ai sensi del D.Lgs.42/04 art.136, istituiti con DM o DGR, sono finalizzati ad un utilizzo indiziario non probatorio. Solo i documenti e la cartografia originale hanno carattere probatorio

**Nota:** Dati ricavati dalla banca dati dei beni paesaggistici della Regione Emilia Romagna

**RUE 10.1 - Overlay vincoli paesaggistici vigenti ai sensi del Codice dei beni culturali e del paesaggio art. 136 e art. 142****Legenda**

 Aree di notevole interesse pubblico

**Beni paesaggistici di notevole interesse pubblico**

**Scala di acquisizione del dato:** 1:5.000

**Denominazione:** Parco Pasolini dall'Onda


**Tutelato ai sensi del** D.Lgs. 42/2004 art.136

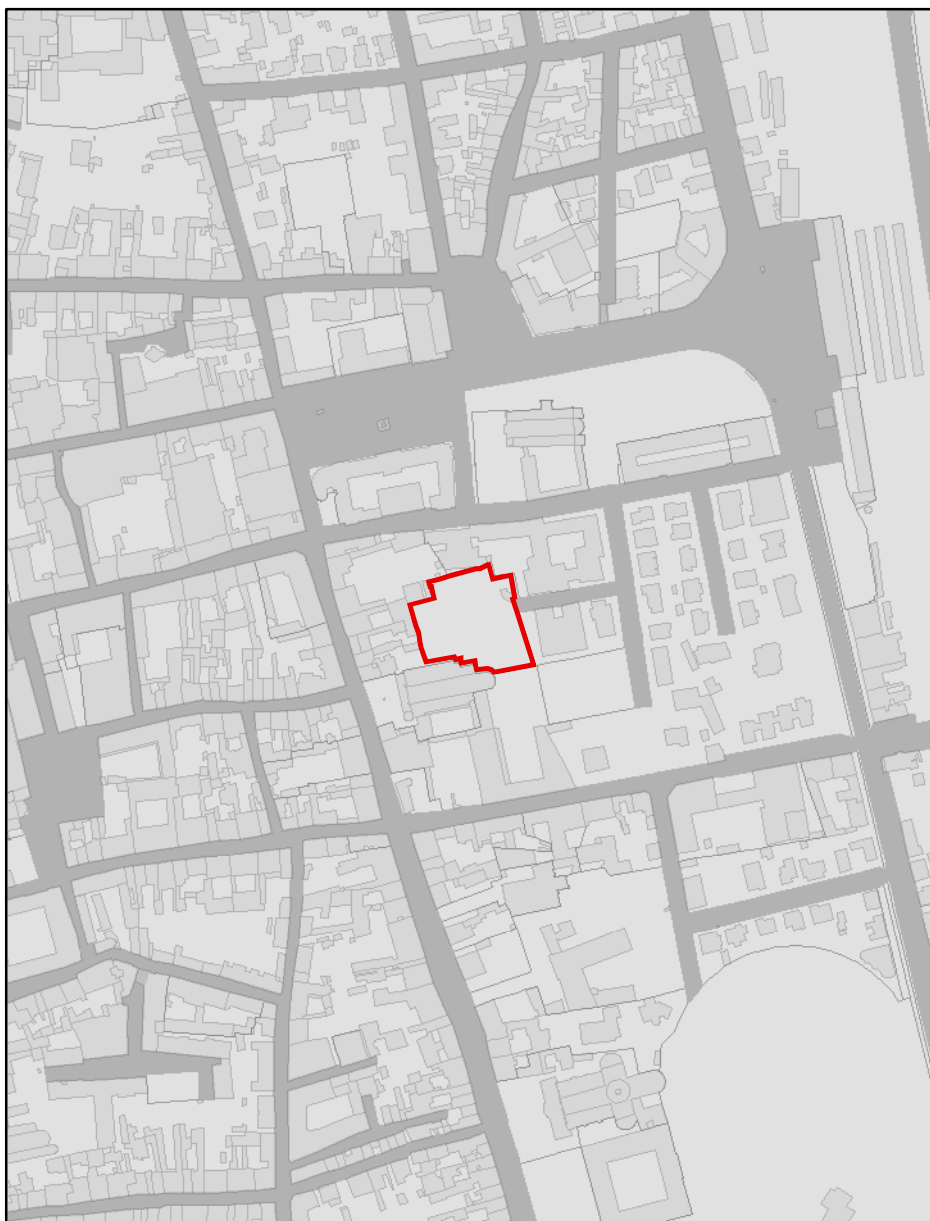
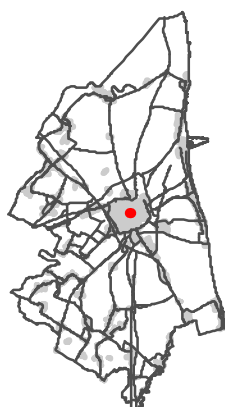
**Atto di istituzione:** D.M. 18/06/1966

**Note:** I limiti dei presenti oggetti territoriali vincolati ai sensi del D.Lgs.42/04 art.136, istituiti con DM o DGR, sono finalizzati ad un utilizzo indiziario non probatorio. Solo i documenti e la cartografia originale hanno carattere probatorio

**Nota:** Dati ricavati dalla banca dati dei beni paesaggistici della Regione Emilia Romagna

**RUE 10.1 - Overlay vincoli paesaggistici vigenti ai sensi del Codice dei beni culturali e del paesaggio art. 136 e art. 142****Legenda**

 Aree di notevole interesse pubblico

**Beni paesaggistici di notevole interesse pubblico**

**Scala di acquisizione del dato:** 1:5.000

**Denominazione:** Parco Serena Monghini

**Tutelato ai sensi del** D.Lgs. 42/2004 art.136 e segg.

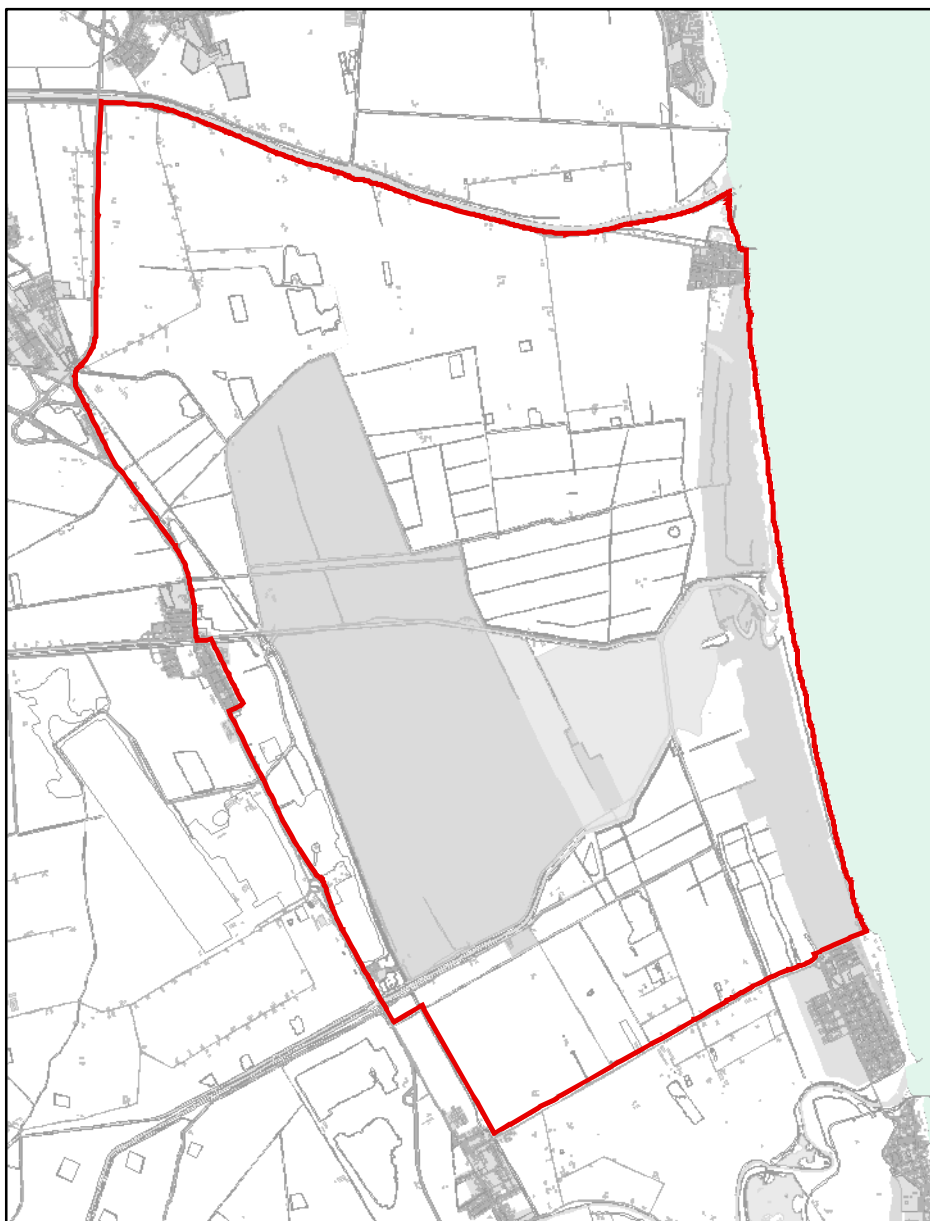
**Atto di istituzione:** D.M. 26/06/1952

**Note:** I limiti dei presenti oggetti territoriali vincolati ai sensi del D.Lgs.42/04 art.136, istituiti con DM o DGR, sono finalizzati ad un utilizzo indiziario non probatorio. Solo i documenti e la cartografia originale hanno carattere probatorio

**Nota:** Dati ricavati dalla banca dati dei beni paesaggistici della Regione Emilia Romagna

**RUE 10.1 - Overlay vincoli paesaggistici vigenti ai sensi del Codice dei beni culturali e del paesaggio art. 136 e art. 142****Legenda**

Aree di notevole interesse pubblico

**Beni paesaggistici di notevole interesse pubblico**

**Scala di acquisizione del dato:** 1:5.000

**Denominazione:** Zona paesistica sud fra Savio e i Fiumi Uniti


**Tutelato ai sensi del** D.Lgs. 42/2004 art.136

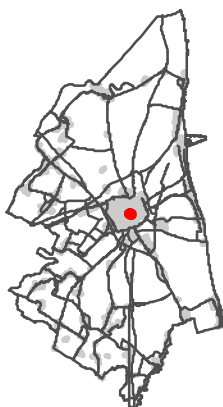
**Atto di istituzione:** D.M. 05/01/1976

**Note:** I limiti dei presenti oggetti territoriali vincolati ai sensi del D.Lgs.42/04 art.136, istituiti con DM o DGR, sono finalizzati ad un utilizzo indiziario non probatorio. Solo i documenti e la cartografia originale hanno carattere probatorio

**Nota:** Dati ricavati dalla banca dati del Ministero dei Beni e delle Attività Culturali e del Turismo

**RUE 10.1 - Overlay vincoli paesaggistici vigenti ai sensi del Codice dei beni culturali e del paesaggio art. 136 e art. 142****Legenda**

 Aree di notevole interesse pubblico

**Beni paesaggistici di notevole interesse pubblico**

**Scala di acquisizione del dato:** 1:5.000

**Denominazione:** Giardino pubblico

**Tutelato ai sensi del** D.Lgs. 42/2004 art.136


**Atto di istituzione:** D.M. 08/12/1923

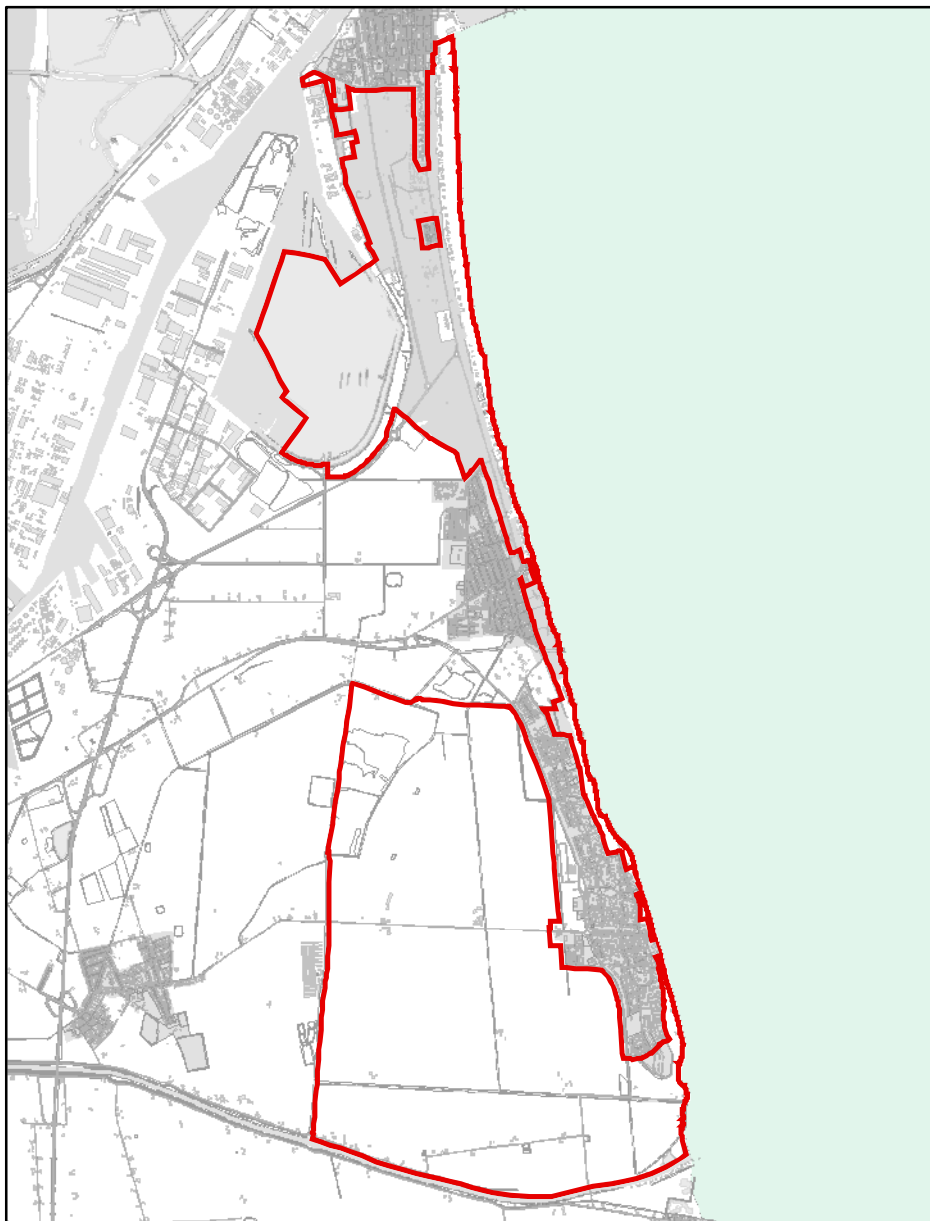
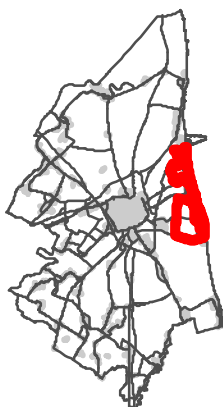
**Note:** I limiti dei presenti oggetti territoriali vincolati ai sensi del D.Lgs.42/04 art.136, istituiti con DM o DGR, sono finalizzati ad un utilizzo indiziario non probatorio. Solo i documenti e la cartografia originale hanno carattere probatorio

**Nota:** Dati ricavati dalla banca dati dei beni paesaggistici della Regione Emilia Romagna



**RUE 10.1 - Overlay vincoli paesaggistici vigenti ai sensi del Codice dei beni culturali e del paesaggio art. 136 e art. 142****Legenda**

 Aree di notevole interesse pubblico

**Beni paesaggistici di notevole interesse pubblico**

**Scala di acquisizione del dato:** 1:5.000

**Denominazione:** Pialassa Piombone


**Tutelato ai sensi del** D.Lgs. 42/2004 art.136 e segg.

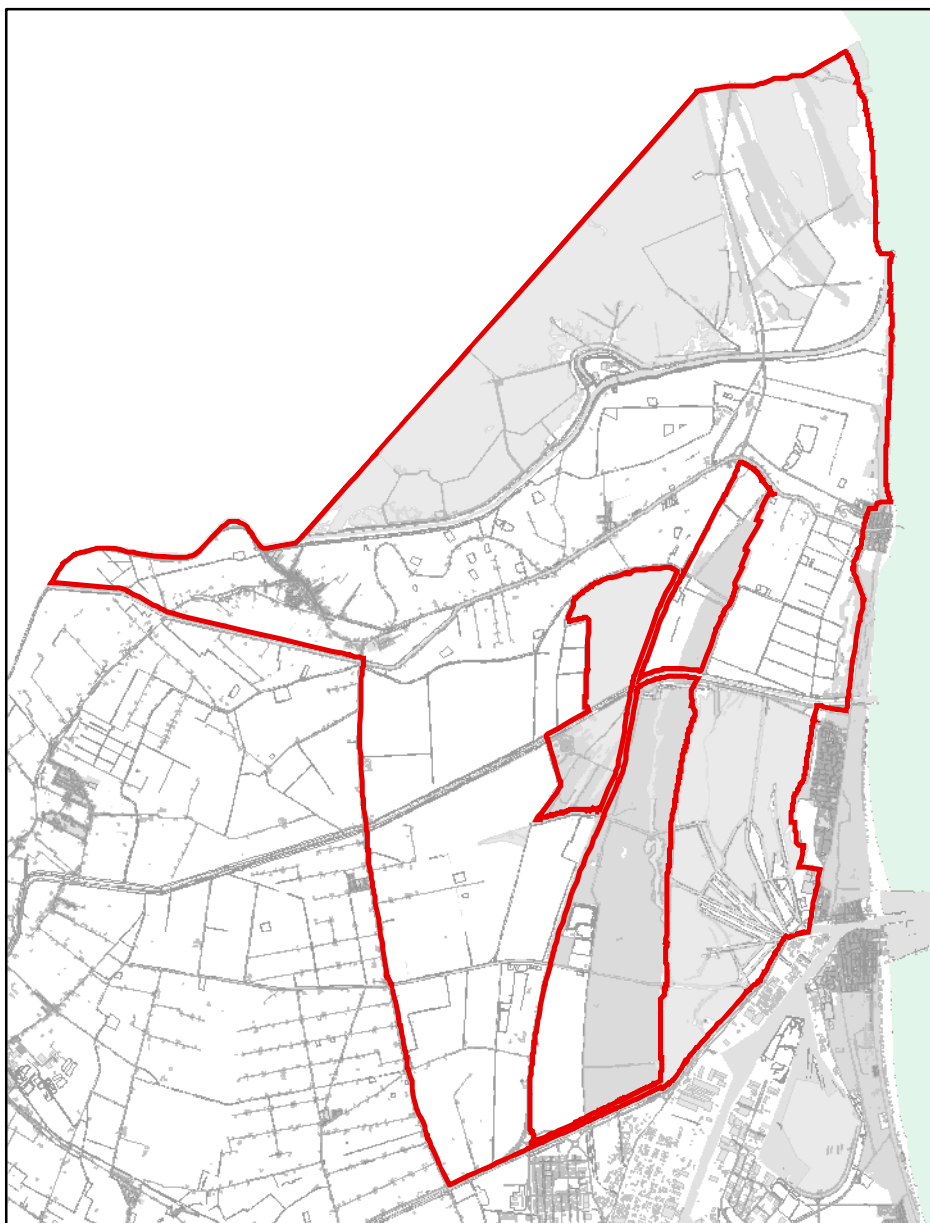
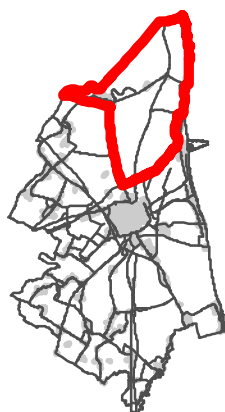
**Atto di istituzione:** Delib. GR 20/10/2008

**Note:** I limiti dei presenti oggetti territoriali vincolati ai sensi del D.Lgs.42/04 art.136, istituiti con DM o DGR, sono finalizzati ad un utilizzo indiziario non probatorio. Solo i documenti e la cartografia originale hanno carattere probatorio

**Nota:** Dati ricavati dalla banca dati dei beni paesaggistici della Regione Emilia Romagna

**RUE 10.1 - Overlay vincoli paesaggistici vigenti ai sensi del Codice dei beni culturali e del paesaggio art. 136 e art. 142****Legenda**

 Aree di notevole interesse pubblico

**Beni paesaggistici di notevole interesse pubblico**

**Scala di acquisizione del dato:** 1:5.000

**Denominazione:** Zona paesistica nord fra Candiano e Foce Reno

**Tutelato ai sensi del** D.Lgs. 42/2004 art.136


**Atto di istituzione:** D.M. 05/01/1976

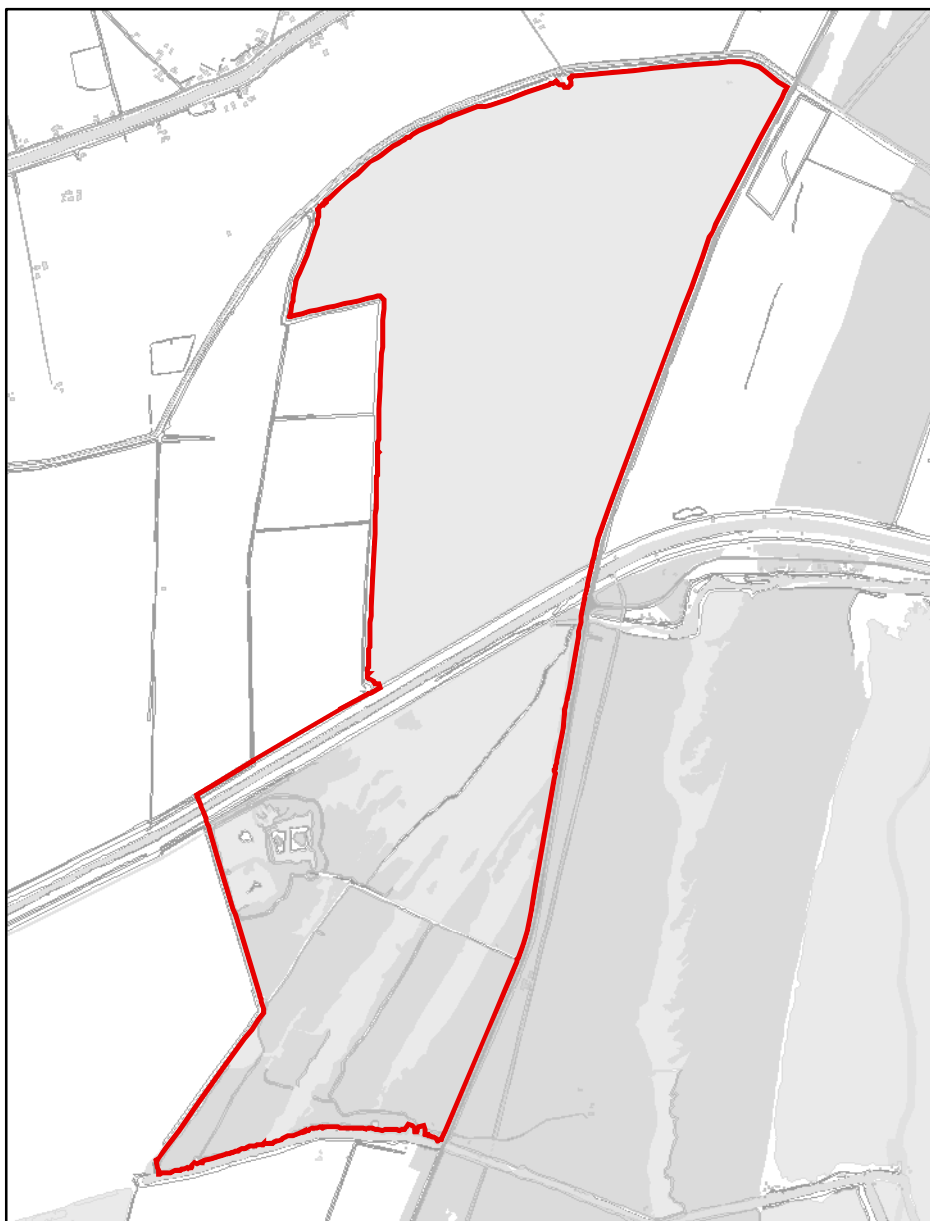
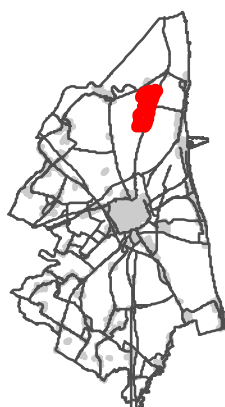
**Note:** I limiti dei presenti oggetti territoriali vincolati ai sensi del D.Lgs.42/04 art.136, istituiti con DM o DGR, sono finalizzati ad un utilizzo indiziario non probatorio. Solo i documenti e la cartografia originale hanno carattere probatorio

**Nota:** Dati ricavati dalla banca dati del Ministero dei Beni e delle Attività Culturali e del Turismo



**RUE 10.1 - Overlay vincoli paesaggistici vigenti ai sensi del Codice dei beni culturali e del paesaggio art. 136 e art. 142****Legenda**

 Aree di notevole interesse pubblico

**Beni paesaggistici di notevole interesse pubblico**

**Scala di acquisizione del dato:** 1:5.000

**Denominazione:** Punta Alberete e adiacenze


**Tutelato ai sensi del** D.Lgs. 42/2004 art.136

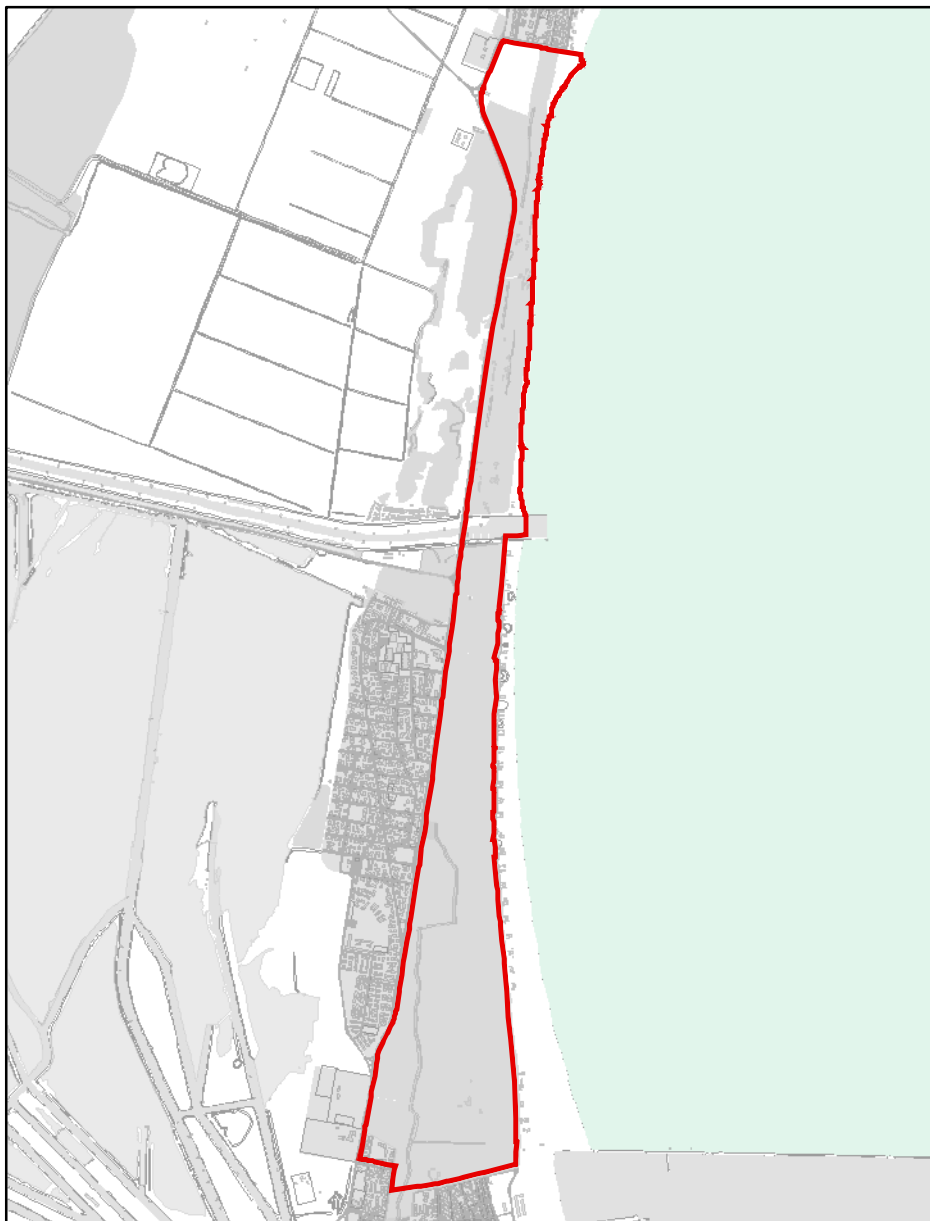
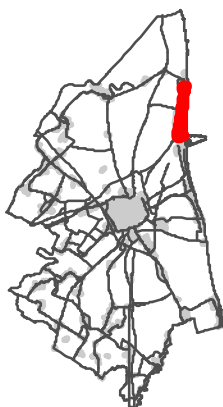
**Atto di istituzione:** D.M. 31/07/1969

**Note:** I limiti dei presenti oggetti territoriali vincolati ai sensi del D.Lgs.42/04 art.136, istituiti con DM o DGR, sono finalizzati ad un utilizzo indiziario non probatorio. Solo i documenti e la cartografia originale hanno carattere probatorio

**Nota:** Dati ricavati dalla banca dati dei beni paesaggistici della Regione Emilia Romagna

**RUE 10.1 - Overlay vincoli paesaggistici vigenti ai sensi del Codice dei beni culturali e del paesaggio art. 136 e art. 142****Legenda**

 Aree di notevole interesse pubblico

**Beni paesaggistici di notevole interesse pubblico**

**Scala di acquisizione del dato:** 1:5.000

**Denominazione:** Pineta di Marina Romea


**Tutelato ai sensi del** D.Lgs. 42/2004 art.136

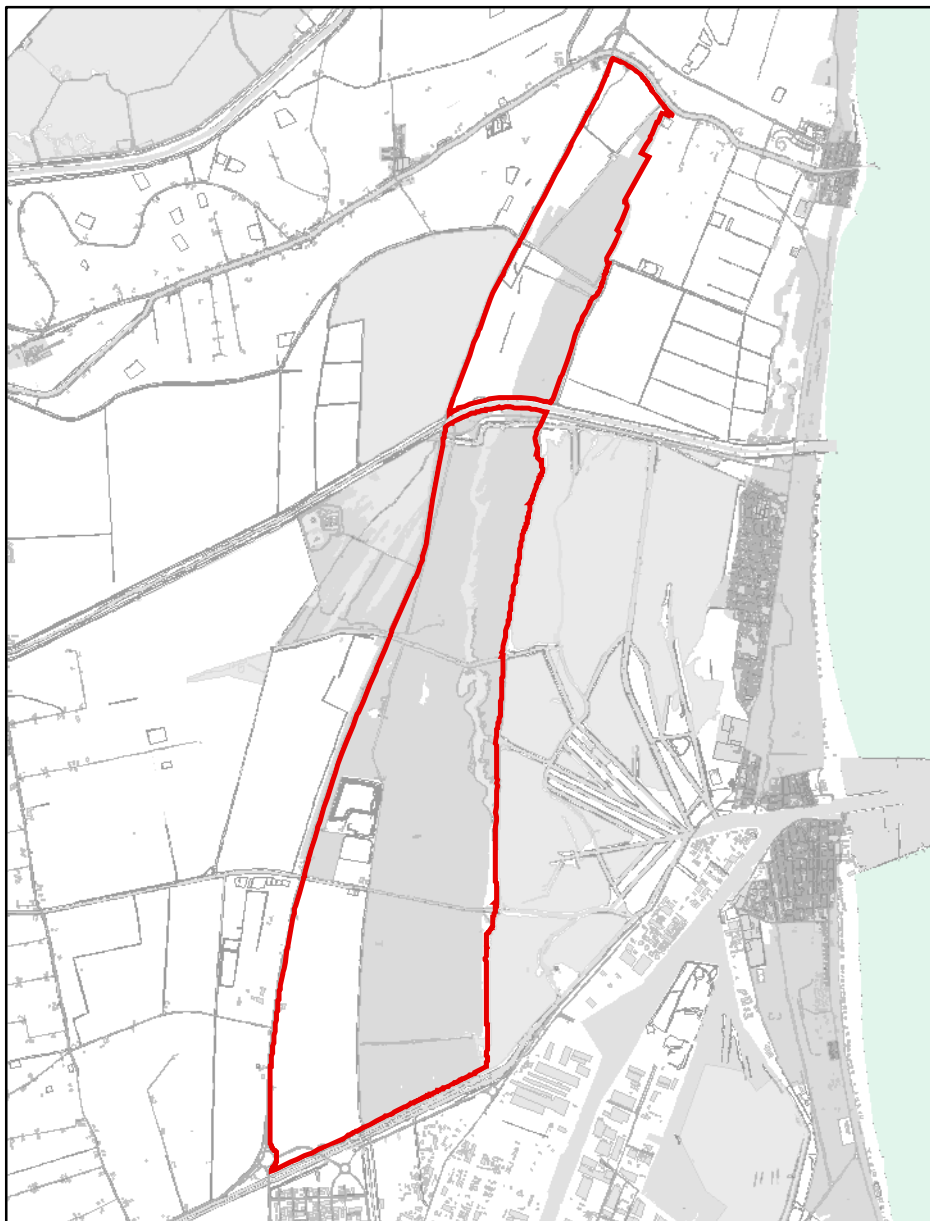
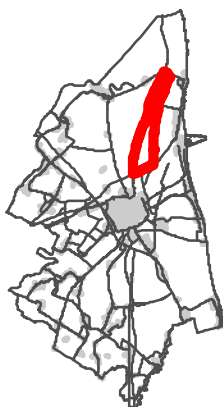
**Atto di istituzione:** D.M. 21/05/1960

**Note:** I limiti dei presenti oggetti territoriali vincolati ai sensi del D.Lgs.42/04 art.136, istituiti con DM o DGR, sono finalizzati ad un utilizzo indiziario non probatorio. Solo i documenti e la cartografia originale hanno carattere probatorio

**Nota:** Dati ricavati dalla banca dati del Ministero dei Beni e delle Attività Culturali e del Turismo

**RUE 10.1 - Overlay vincoli paesaggistici vigenti ai sensi del Codice dei beni culturali e del paesaggio art. 136 e art. 142****Legenda**

 Aree di notevole interesse pubblico

**Beni paesaggistici di notevole interesse pubblico**

**Scala di acquisizione del dato:** 1:5.000

**Denominazione:** Pineta di San Vitale


**Tutelato ai sensi del** D.Lgs. 42/2004 art.136

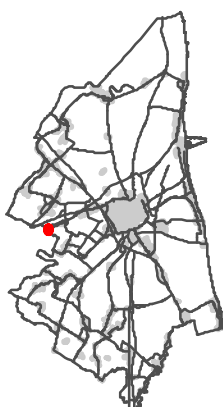
**Atto di istituzione:** D.M. 23/01/1967

**Note:** I limiti dei presenti oggetti territoriali vincolati ai sensi del D.Lgs.42/04 art.136, istituiti con DM o DGR, sono finalizzati ad un utilizzo indiziario non probatorio. Solo i documenti e la cartografia originale hanno carattere probatorio

**Nota:** Dati ricavati dalla banca dati del Ministero dei Beni e delle Attività Culturali e del Turismo

**RUE 10.1 - Overlay vincoli paesaggistici vigenti ai sensi del Codice dei beni culturali e del paesaggio art. 136 e art. 142****Legenda**

 Aree di notevole interesse pubblico

**Beni paesaggistici di notevole interesse pubblico**

**Scala di acquisizione del dato:** 1:5.000

**Denominazione:** Parco Malagola Anziani


**Tutelato ai sensi del** D.Lgs. 42/2004 art.136

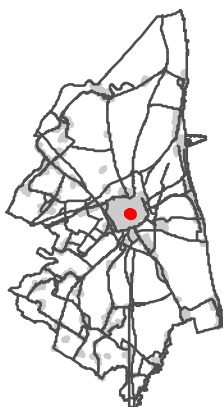
**Atto di istituzione:** D.M. 23/01/1967

**Note:** I limiti dei presenti oggetti territoriali vincolati ai sensi del D.Lgs.42/04 art.136, istituiti con DM o DGR, sono finalizzati ad un utilizzo indiziario non probatorio. Solo i documenti e la cartografia originale hanno carattere probatorio

**Nota:** Dati ricavati dalla banca dati dei beni paesaggistici della Regione Emilia Romagna

**RUE 10.1 - Overlay vincoli paesaggistici vigenti ai sensi del Codice dei beni culturali e del paesaggio art. 136 e art. 142****Legenda**

 Aree di notevole interesse pubblico

**Beni paesaggistici di notevole interesse pubblico**

**Scala di acquisizione del dato:** 1:5.000

**Denominazione:** Giardino pubblico


**Tutelato ai sensi del** D.Lgs. 42/2004 art.136

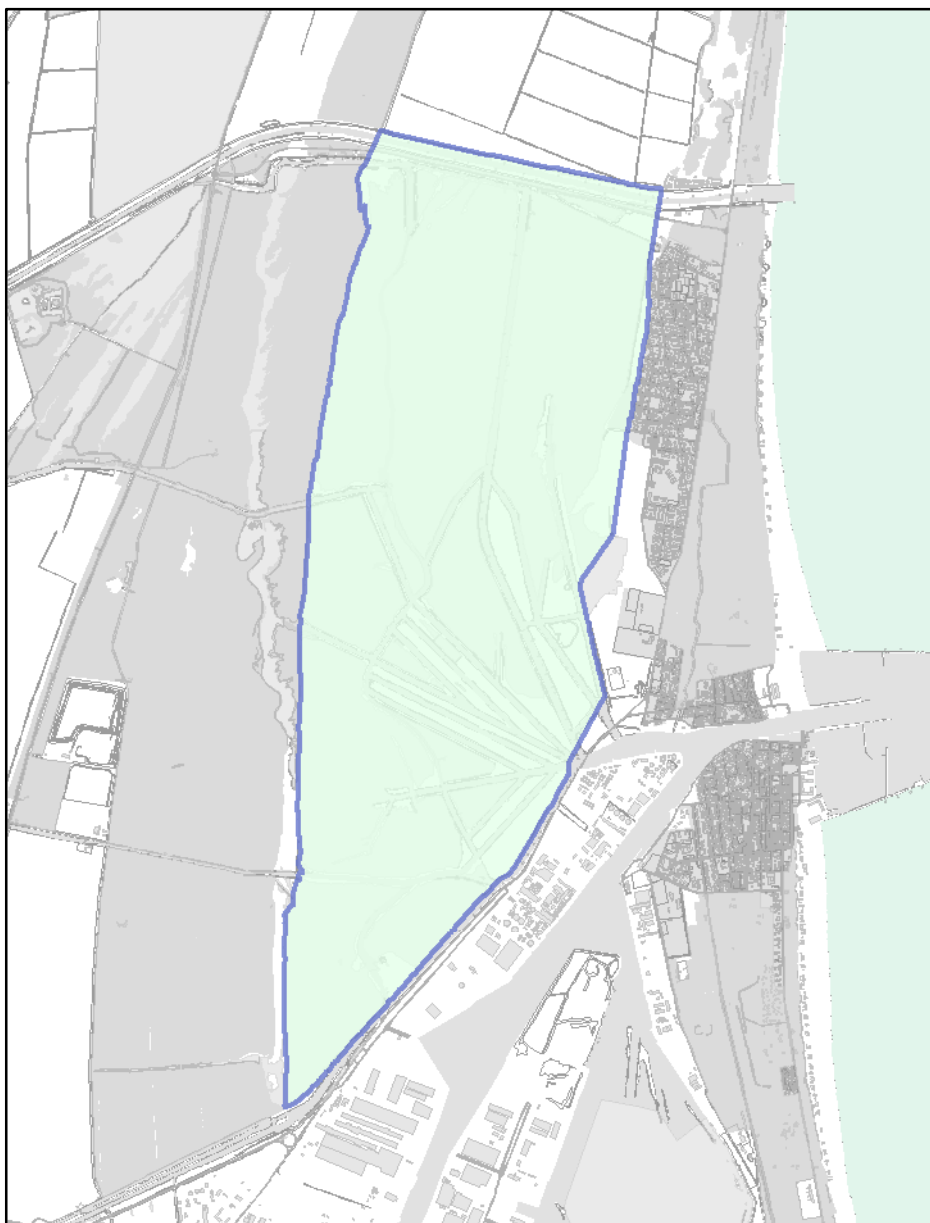
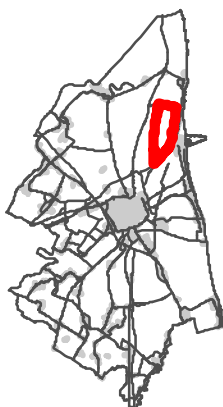
**Atto di istituzione:** D.M. 06/06/1929

**Note:** I limiti dei presenti oggetti territoriali vincolati ai sensi del D.Lgs.42/04 art.136, istituiti con DM o DGR, sono finalizzati ad un utilizzo indiziario non probatorio. Solo i documenti e la cartografia originale hanno carattere probatorio

**Nota:** Dati ricavati dalla banca dati dei beni paesaggistici della Regione Emilia Romagna

**RUE 10.1 - Overlay vincoli paesaggistici vigenti ai sensi del Codice dei beni culturali e del paesaggio art. 136 e art. 142****Legenda**

 Zone umide di importanza internazionale - art.142 i)

**Zona umida di importanza internazionale**

**Scala di acquisizione del dato:** 1:5.000

**Denominazione:** Piallassa della Baiona


**Tutelato ai sensi del** D.Lgs. 42/2004 art.142 lett. i e DPR 448/1976 - Convenzione Ramsar

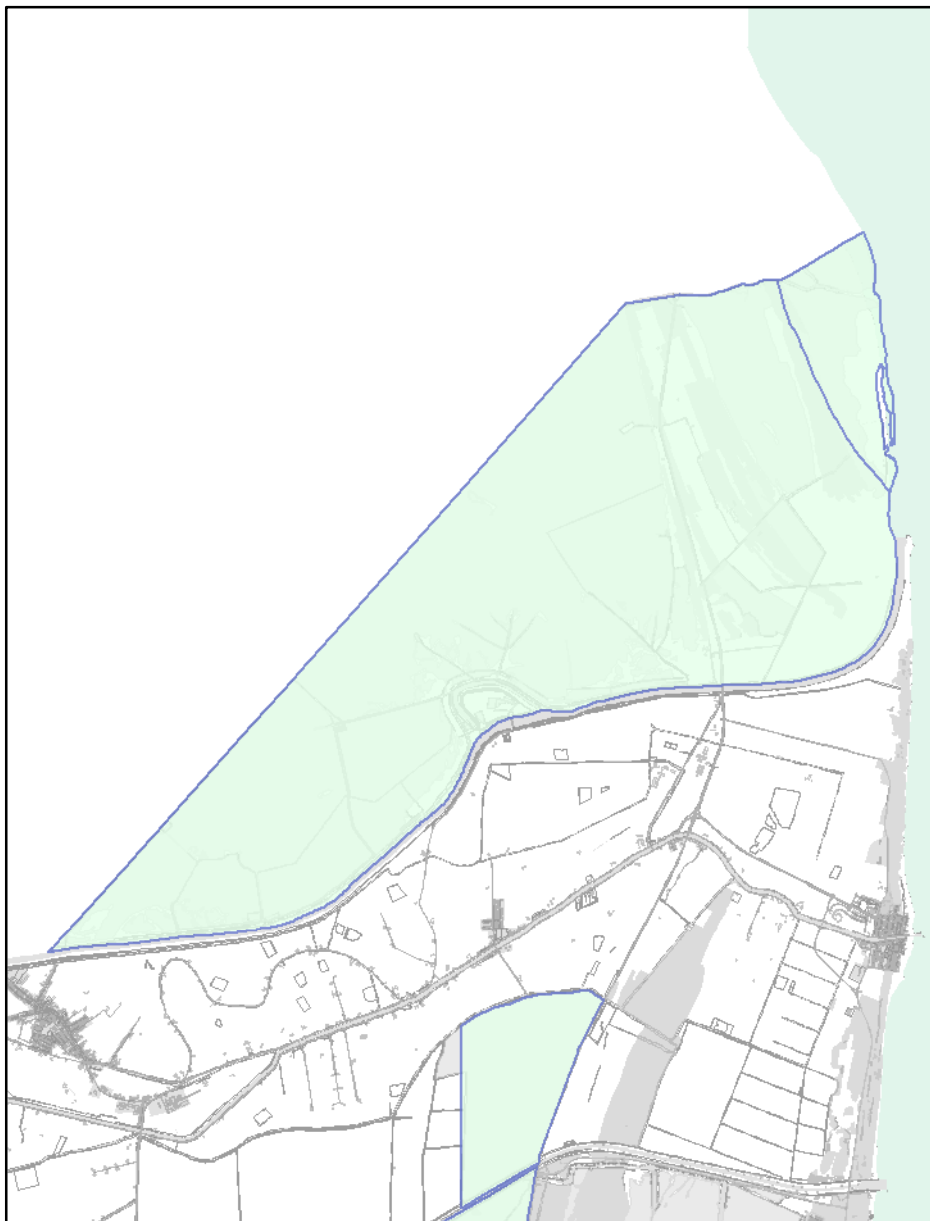
**Atto di istituzione:** D.M. 13/07/1981

**Note:** I limiti dei presenti oggetti territoriali vincolati ai sensi del D.Lgs.42/04 art.142 istituiti con DM, sono finalizzati ad un utilizzo indiziario non probatorio. Solo i documenti e la cartografia originale hanno carattere probatorio

**Note Pubblicazione:** Rettifica perimetro con D.M. 29/11/1983 in G.U. 73/1984

**RUE 10.1 - Overlay vincoli paesaggistici vigenti ai sensi del Codice dei beni culturali e del paesaggio art. 136 e art. 142****Legenda**

 Zone umide di importanza internazionale - art.142 i)

**Zona umida di importanza internazionale**

**Scala di acquisizione del dato:** 1:5.000

**Denominazione:** Valli residue di Comacchio


**Tutelato ai sensi del** D.Lgs. 42/2004 art.142 lett. i e DPR 448/1976 - Convenzione Ramsar

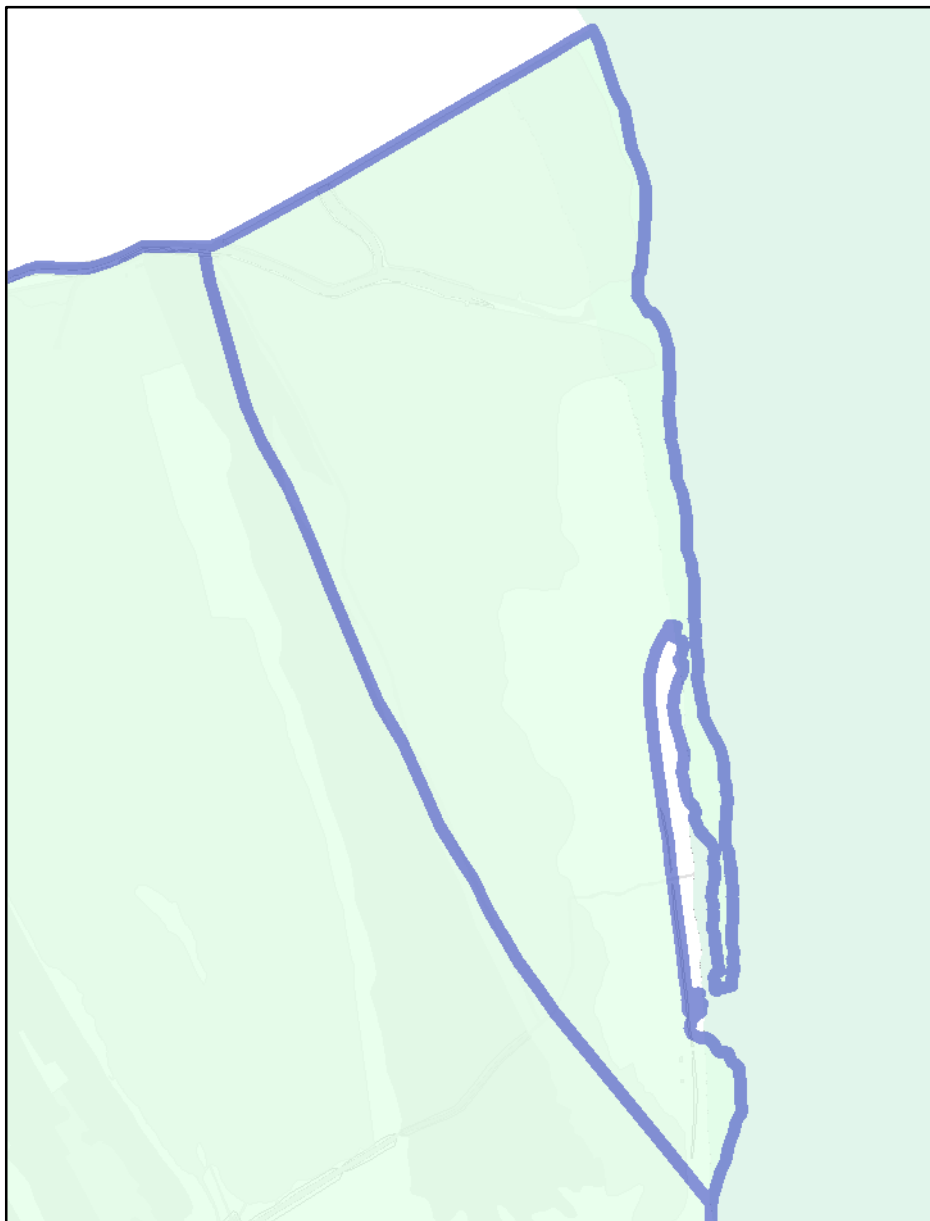
**Atto di istituzione:** D.M. 13/07/1981

**Note:** I limiti dei presenti oggetti territoriali vincolati ai sensi del D.Lgs.42/04 art.142 istituiti con DM, sono finalizzati ad un utilizzo indiziario non probatorio. Solo i documenti e la cartografia originale hanno carattere probatorio



**RUE 10.1 - Overlay vincoli paesaggistici vigenti ai sensi del Codice dei beni culturali e del paesaggio art. 136 e art. 142****Legenda**

 Zone umide di importanza internazionale - art.142 i)

**Zona umida di importanza internazionale**

**Scala di acquisizione del dato:** 1:5.000

**Denominazione:** Sacca di Bellocchio


**Tutelato ai sensi del** D.Lgs. 42/2004 art.142 lett. i e DPR 448/1976 - Convenzione Ramsar

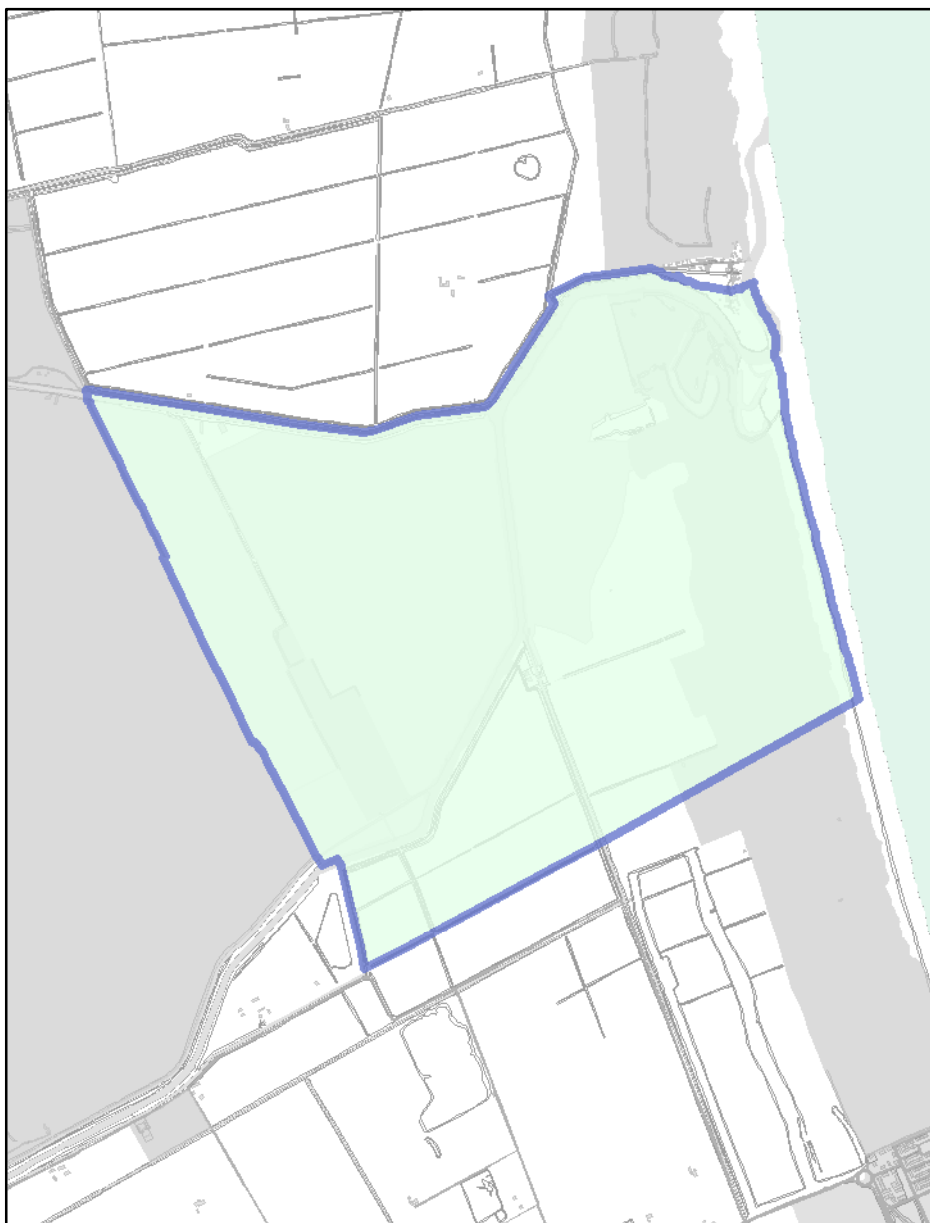
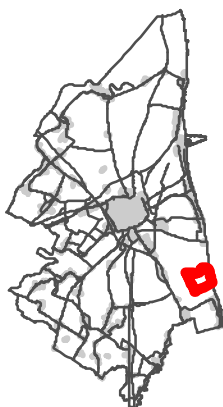
**Atto di istituzione:** D.M. 09/05/1977

**Note:** I limiti dei presenti oggetti territoriali vincolati ai sensi del D.Lgs.42/04 art.142 istituiti con DM, sono finalizzati ad un utilizzo indiziario non probatorio. Solo i documenti e la cartografia originale hanno carattere probatorio



**RUE 10.1 - Overlay vincoli paesaggistici vigenti ai sensi del Codice dei beni culturali e del paesaggio art. 136 e art. 142****Legenda**

 Zone umide di importanza internazionale - art.142 i)

**Zona umida di importanza internazionale**

**Scala di acquisizione del dato:** 1:5.000


**Denominazione:** Ortazzo e territori limitrofi

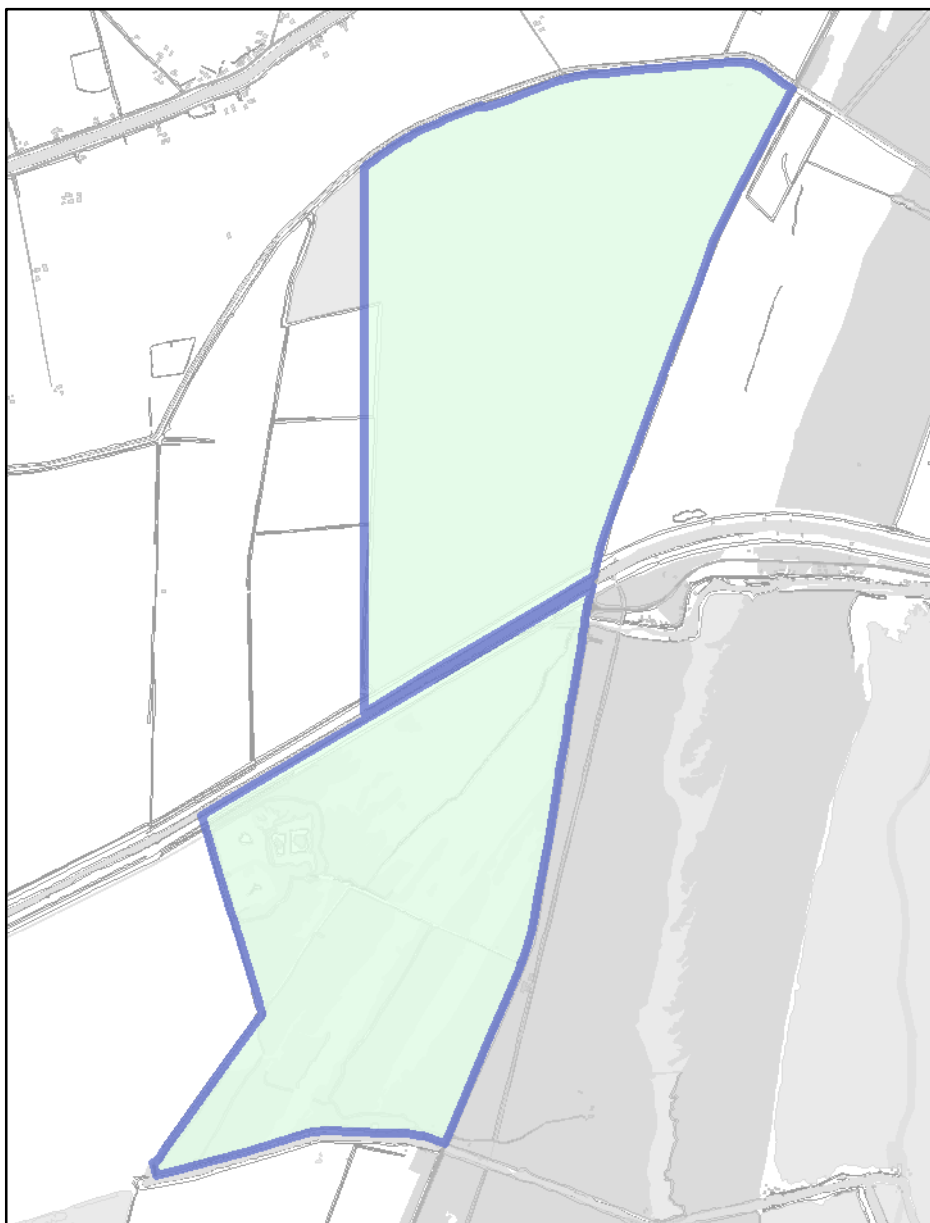
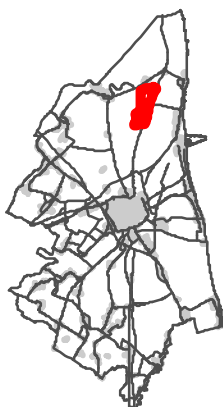
**Tutelato ai sensi del** D.Lgs. 42/2004 art.142 lett. i e DPR 448/1976 - Convenzione Ramsar

**Atto di istituzione:** D.M. 13/07/1981

**Note:** I limiti dei presenti oggetti territoriali vincolati ai sensi del D.Lgs.42/04 art.142 istituiti con DM, sono finalizzati ad un utilizzo indiziario non probatorio. Solo i documenti e la cartografia originale hanno carattere probatorio

**RUE 10.1 - Overlay vincoli paesaggistici vigenti ai sensi del Codice dei beni culturali e del paesaggio art. 136 e art. 142****Legenda**

 Zone umide di importanza internazionale - art.142 i)

**Zona umida di importanza internazionale**


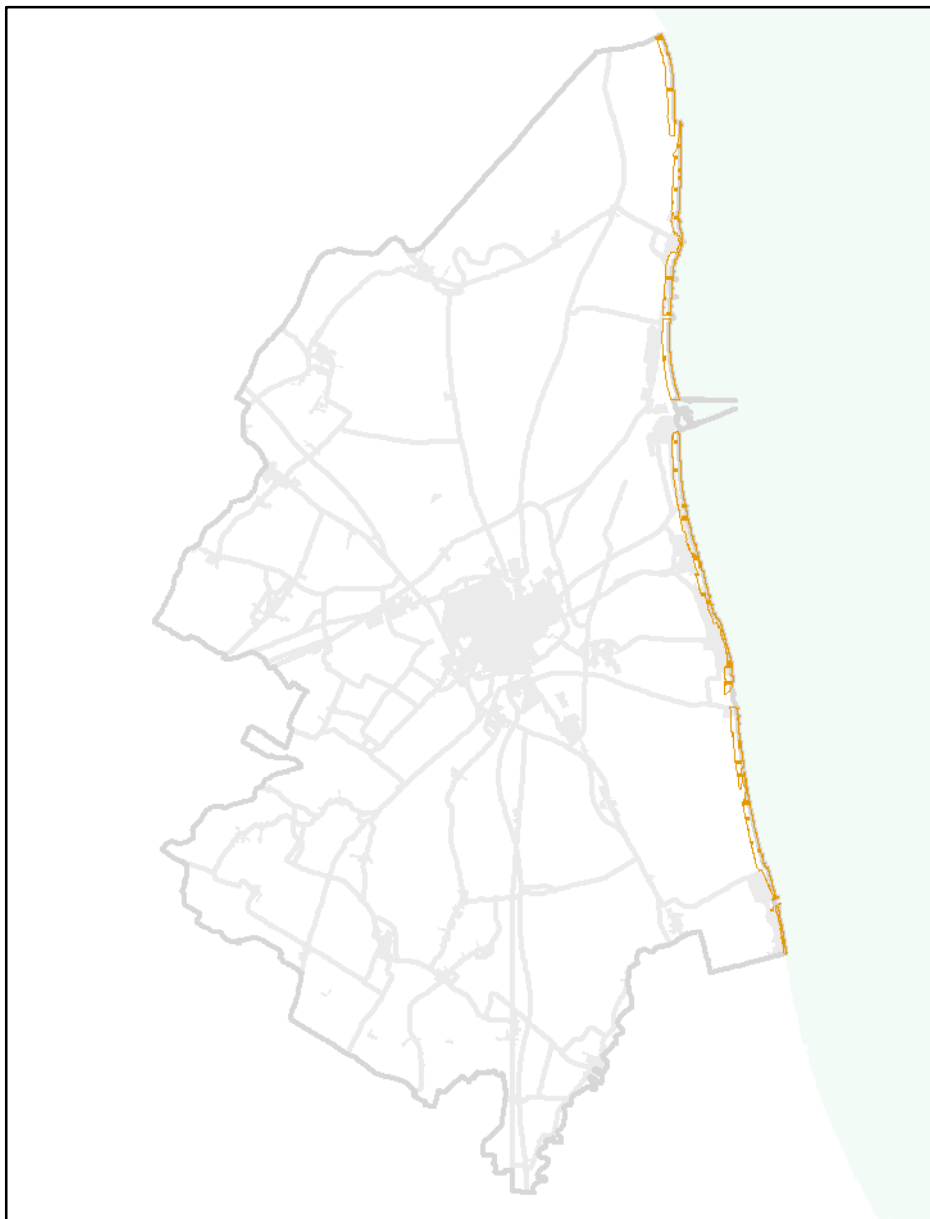
**Scala di acquisizione del dato:** 1:5.000

**Denominazione:** Punte Alberete

**Tutelato ai sensi del** D.Lgs. 42/2004 art.142 lett. i e DPR 448/1976 - Convenzione Ramsar

**Atto di istituzione:** D.M. 09/05/1977

**Note:** I limiti dei presenti oggetti territoriali vincolati ai sensi del D.Lgs.42/04 art.142 istituiti con DM, sono finalizzati ad un utilizzo indiziario non probatorio. Solo i documenti e la cartografia originale hanno carattere probatorio


**RUE 10.1 - Overlay vincoli paesaggistici vigenti ai sensi del Codice dei beni culturali e del paesaggio art. 136 e art. 142****Legenda** Territorio costiero - art.142 a)**Territorio costiero: 300 m dalla linea di battigia****Scala di acquisizione del dato:** 1:5.000**Tutelato ai sensi del** D.Lgs. 42/2004 art.142 lett. a

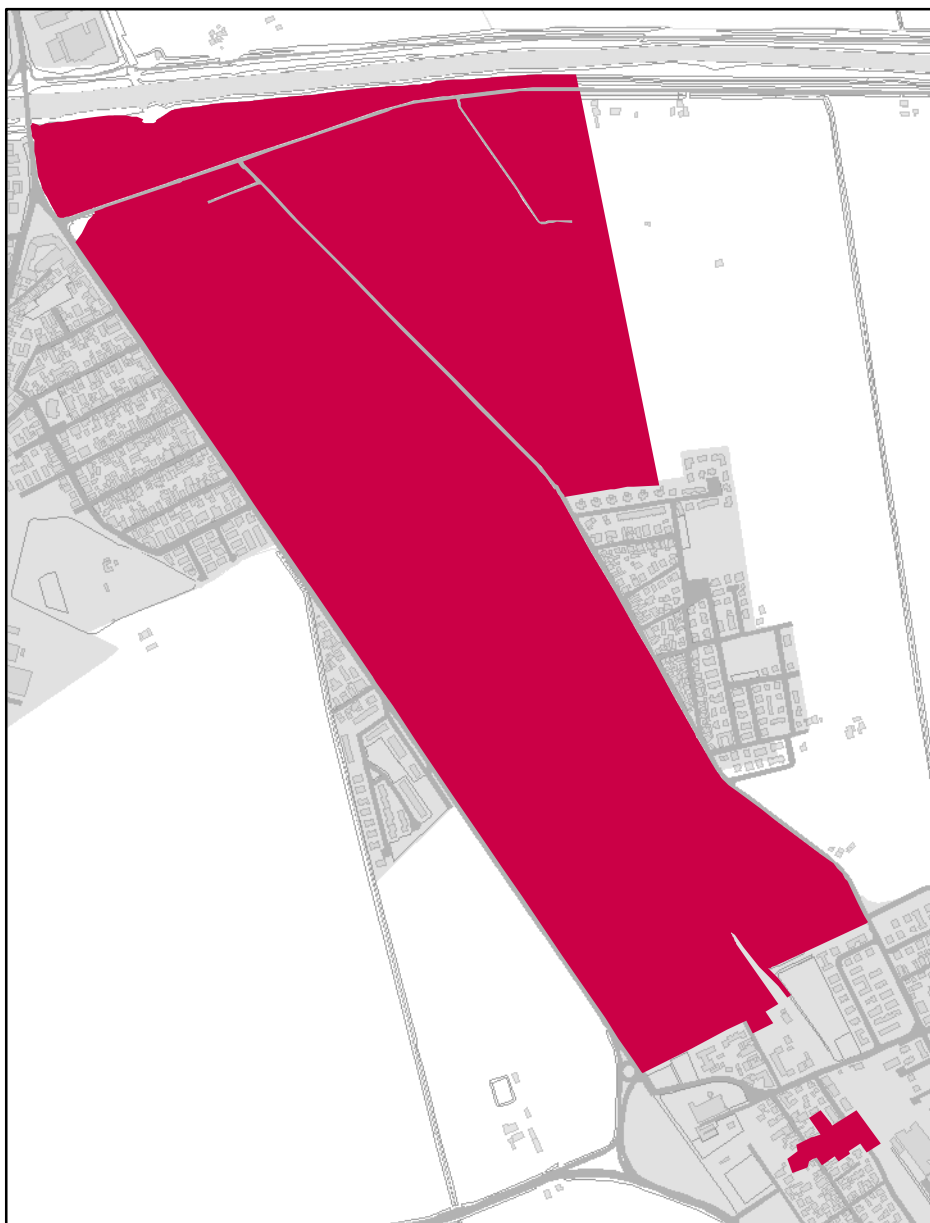
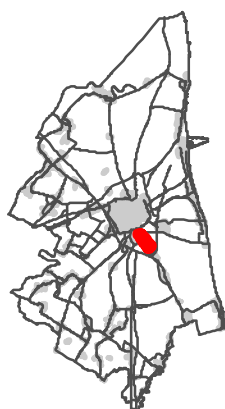
**Note:** Le info relative ai beni paesaggistici tutelati ope legis ai sensi del c1 art.142 DLgs42/2004, costituiscono un primo riferimento per la ricognizione di tali vincoli che non esaurisce il catalogo. I limiti dei presenti oggetti territoriali generanti vincolo, sono finalizzati ad un utilizzo indiziario non probatorio. Nei casi limite e nel dubbio è probatorio il solo rilievo sul posto, asseverato da tecnico abilitato.

L'esatta verifica circa l'attestazione della sussistenza dei vincoli è di competenza della Soprintendenza Belle Arti e Paesaggio per le province di Ravenna, Forlì-Cesena, Rimini.

Lo strumento interattivo individua le aree escluse ex lege dal regime di tutela c.2 art.142 DLgs 42/2004.

**RUE 10.1 - Overlay vincoli paesaggistici vigenti ai sensi del Codice dei beni culturali e del paesaggio art. 136 e art. 142****Legenda**

 Zone di interesse archeologico  
(con DM) - art.142 m)

**Zona di interesse archeologico**


**Scala di acquisizione del dato:** 1:5.000

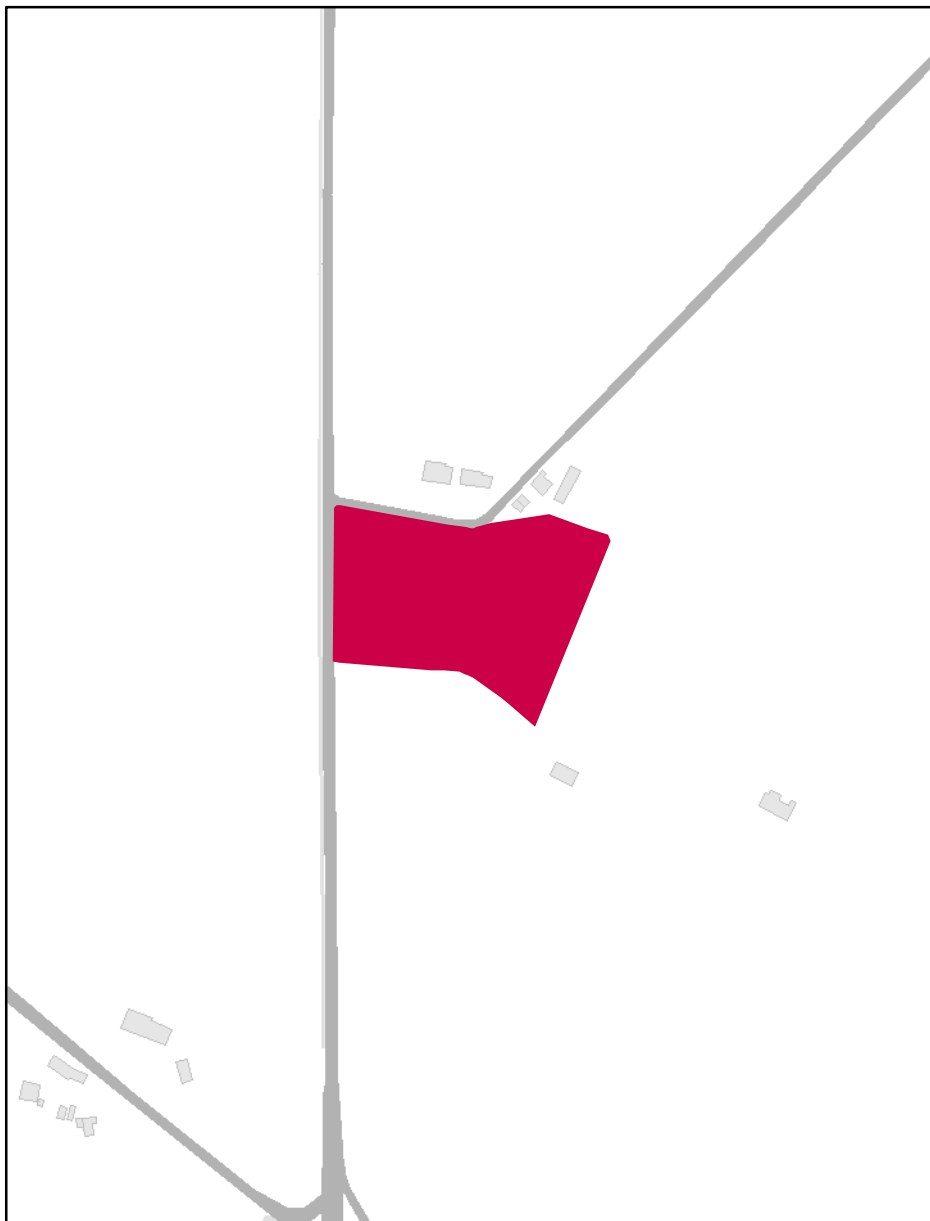
**Denominazione:** Parco archeologico di Classe e San Probo

**Tutelato ai sensi del** D.Lgs. 42/2004 art.142 lett. m

**Atto di istituzione:** D.M. 15/12/1969 - D.M. 14/05/1971 - D.M. 24/04/1975 - D.M. 20/09/1982

**RUE 10.1 - Overlay vincoli paesaggistici vigenti ai sensi del Codice dei beni culturali e del paesaggio art. 136 e art. 142****Legenda**

 Zone di interesse archeologico  
(con DM) - art.142 m)

**Zona di interesse archeologico**


**Scala di acquisizione del dato:** 1:5.000

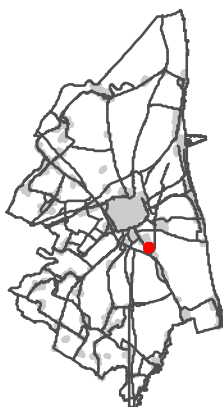
**Denominazione:** Podere Danesi a S.Zaccaria

**Tutelato ai sensi del** D.Lgs. 42/2004 art.142 lett. m

**Atto di istituzione:** D.M. 13/06/1983

**RUE 10.1 - Overlay vincoli paesaggistici vigenti ai sensi del Codice dei beni culturali e del paesaggio art. 136 e art. 142****Legenda**

 Zone di interesse archeologico  
(con DM) - art.142 m)

**Zona di interesse archeologico**


**Scala di acquisizione del dato:** 1:5.000

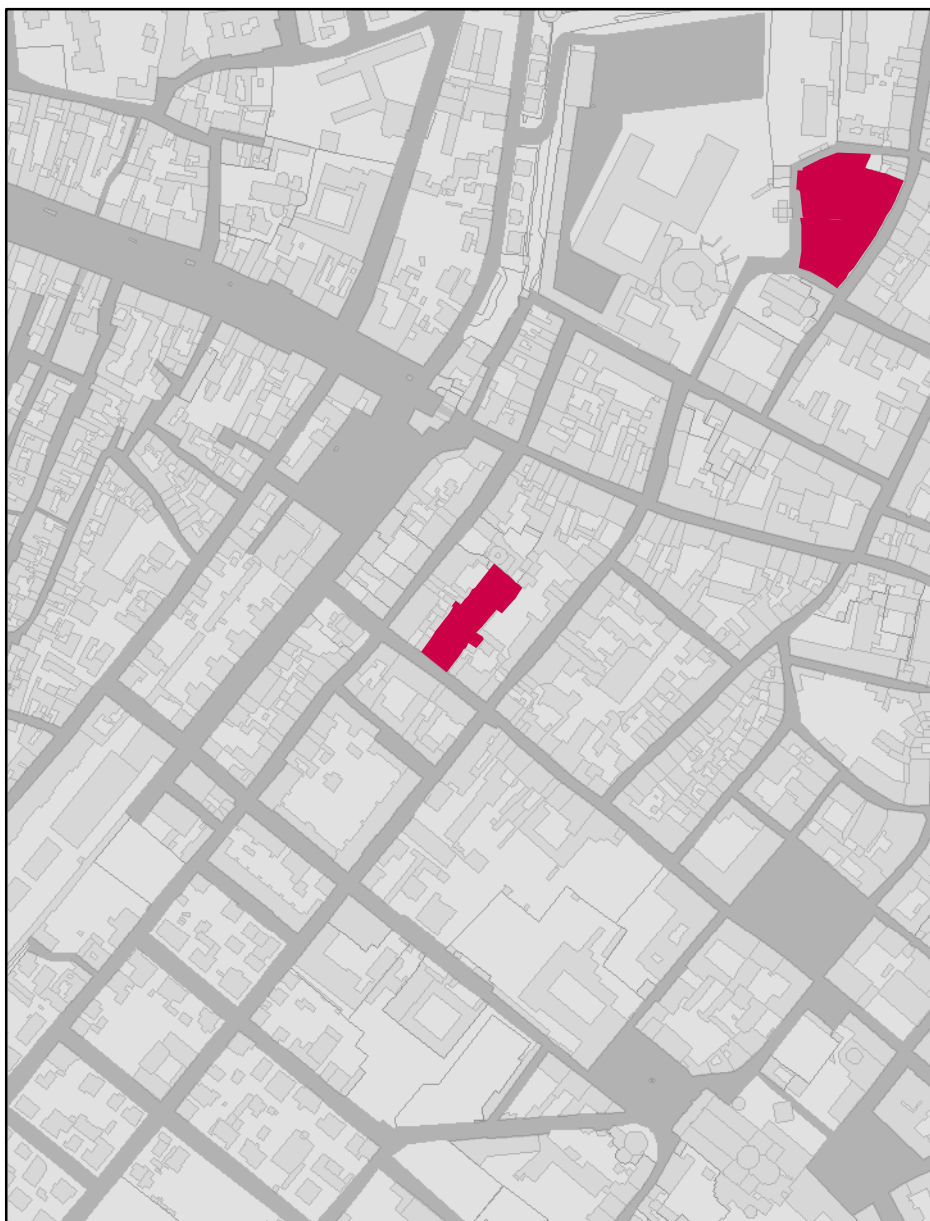
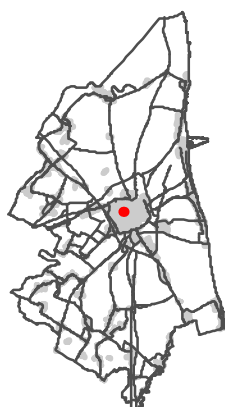
**Denominazione:** Parco archeologico di Classe e San Probo - via San Probo

**Tutelato ai sensi del** D.Lgs. 42/2004 art.142 lett. m

**Atto di istituzione:** D.M. 26/06/1981

**RUE 10.1 - Overlay vincoli paesaggistici vigenti ai sensi del Codice dei beni culturali e del paesaggio art. 136 e art. 142****Legenda**

 Zone di interesse archeologico  
(con DM) - art.142 m)

**Zona di interesse archeologico**

**Scala di acquisizione del dato:** 1:5.000


**Denominazione:** Complesso archeologico di via M. D'Azeglio

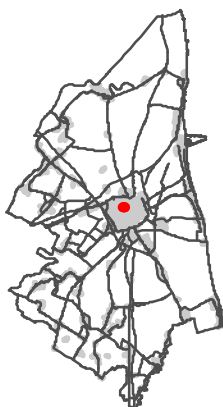
**Tutelato ai sensi del** D.Lgs. 42/2004 art.142 lett. m

**Atto di istituzione:** D.M. 09/06/1993



**RUE 10.1 - Overlay vincoli paesaggistici vigenti ai sensi del Codice dei beni culturali e del paesaggio art. 136 e art. 142****Legenda**

 Zone di interesse archeologico  
(con DM) - art.142 m)

**Zona di interesse archeologico**

**Scala di acquisizione del dato:** 1:5.000


**Denominazione:** Chiesa di Santa Croce in via Galla Placidia

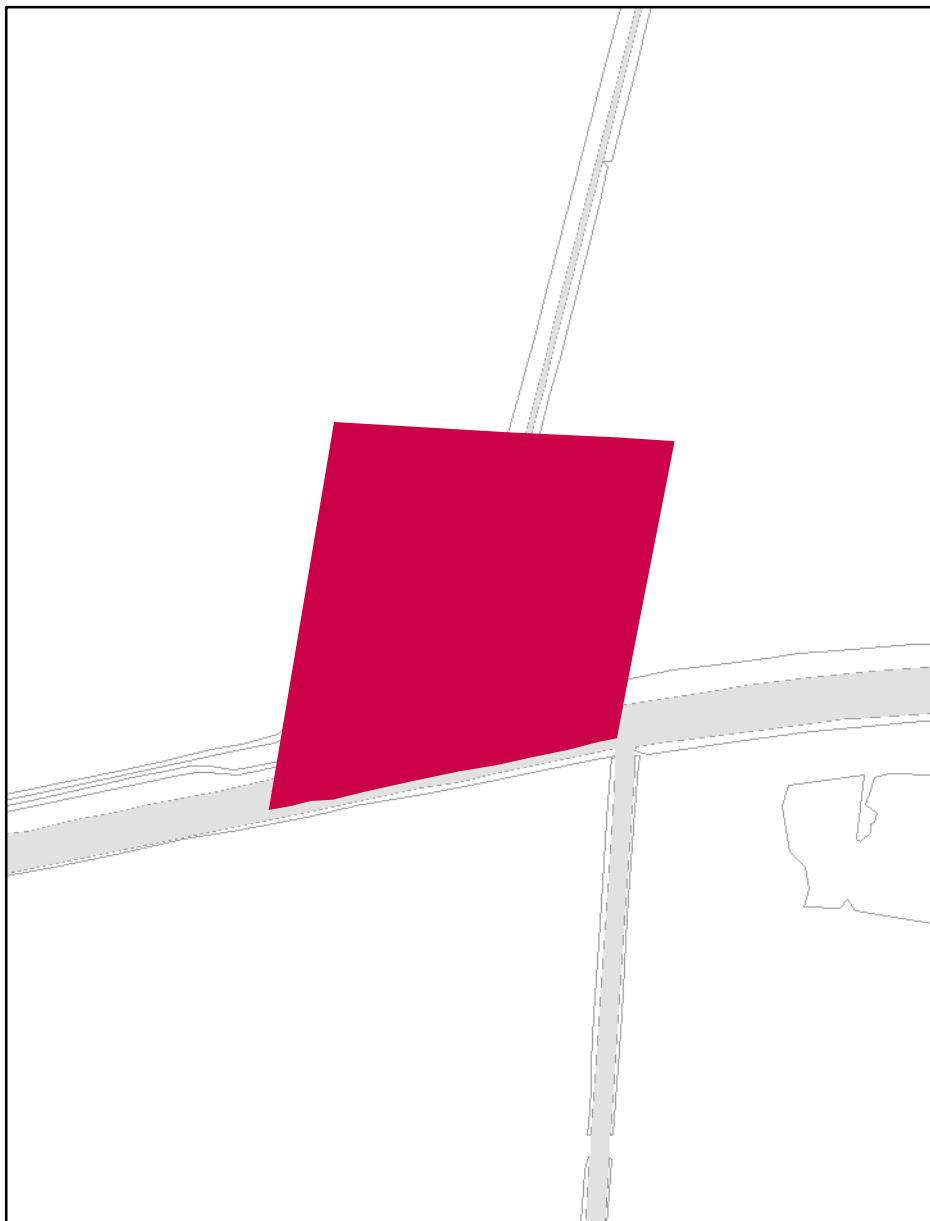
**Tutelato ai sensi del** D.Lgs. 42/2004 art.142 lett. m

**Atto di istituzione:** D.M. 15/01/1958



**RUE 10.1 - Overlay vincoli paesaggistici vigenti ai sensi del Codice dei beni culturali e del paesaggio art. 136 e art. 142****Legenda**

 Zone di interesse archeologico  
(con DM) - art.142 m)

**Zona di interesse archeologico**

**Scala di acquisizione del dato:** 1:5.000

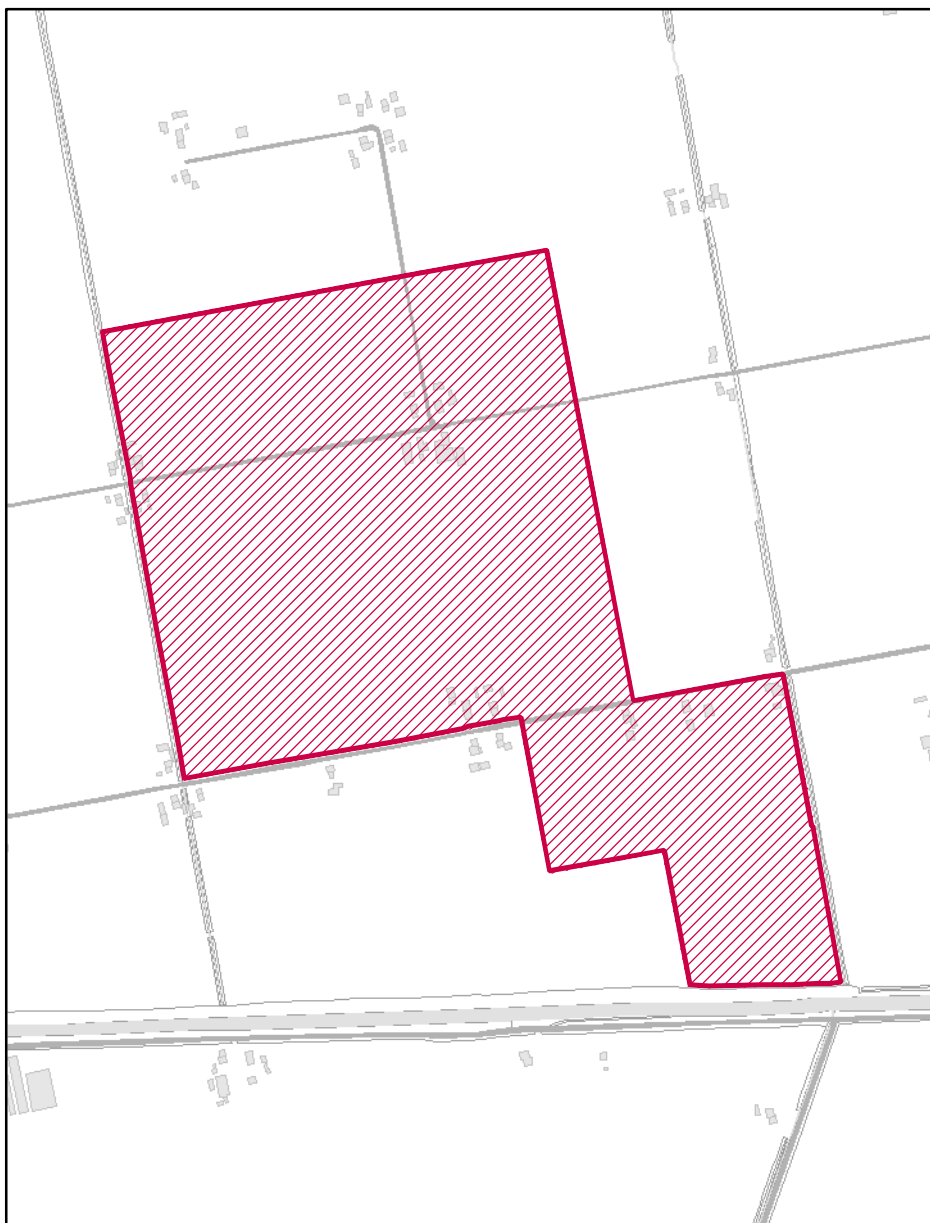
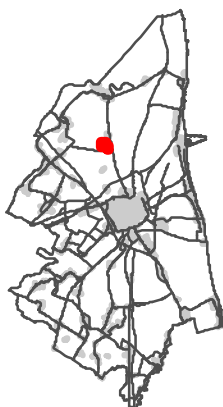
**Denominazione:** Palazzolo a S.Romualdo

**Tutelato ai sensi del** D.Lgs. 42/2004 art.142 lett. m

**Atto di istituzione:** D.M. 20/09/1982

**RUE 10.1 - Overlay vincoli paesaggistici vigenti ai sensi del Codice dei beni culturali e del paesaggio art. 136 e art. 142****Legenda****Scheda**

Zone di potenziale interesse  
archeologico (da RUE) -  
art.142 m)

**Aree di concentrazione di materiali archeologici (PTCP)**

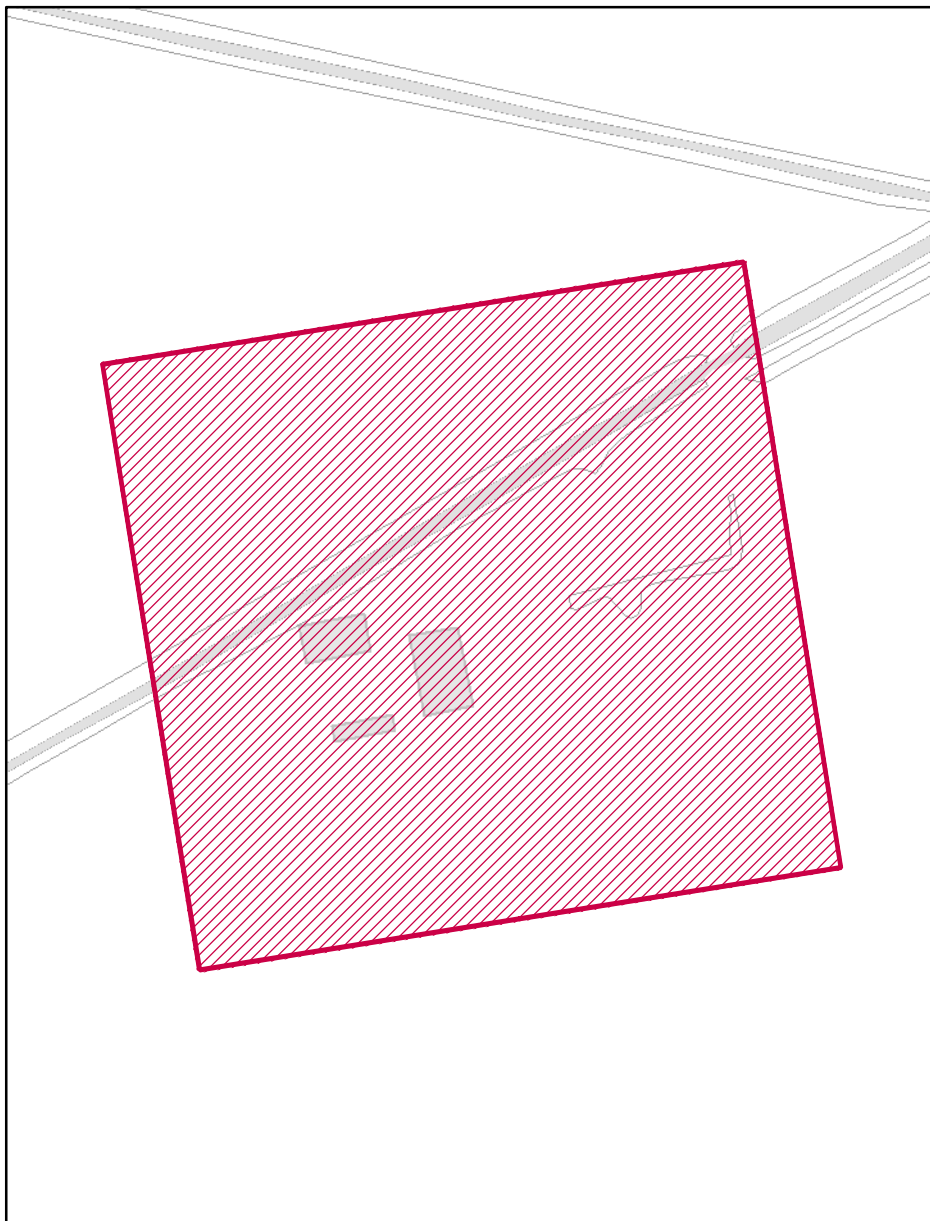
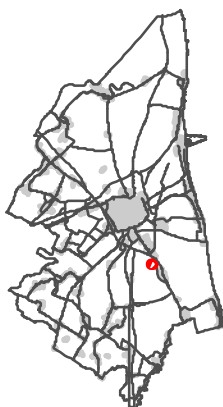
**Scala di acquisizione del dato:** 1:5.000

**Denominazione:** Butrium

**Tutelato ai sensi del** D.Lgs. 42/2004 art.142 lett. m

**RUE 10.1 - Overlay vincoli paesaggistici vigenti ai sensi del Codice dei beni culturali e del paesaggio art. 136 e art. 142****Legenda****Scheda**

Zone di potenziale interesse  
archeologico (da RUE) -  
art.142 m)

**Aree di concentrazione di materiali archeologici (PTCP)**

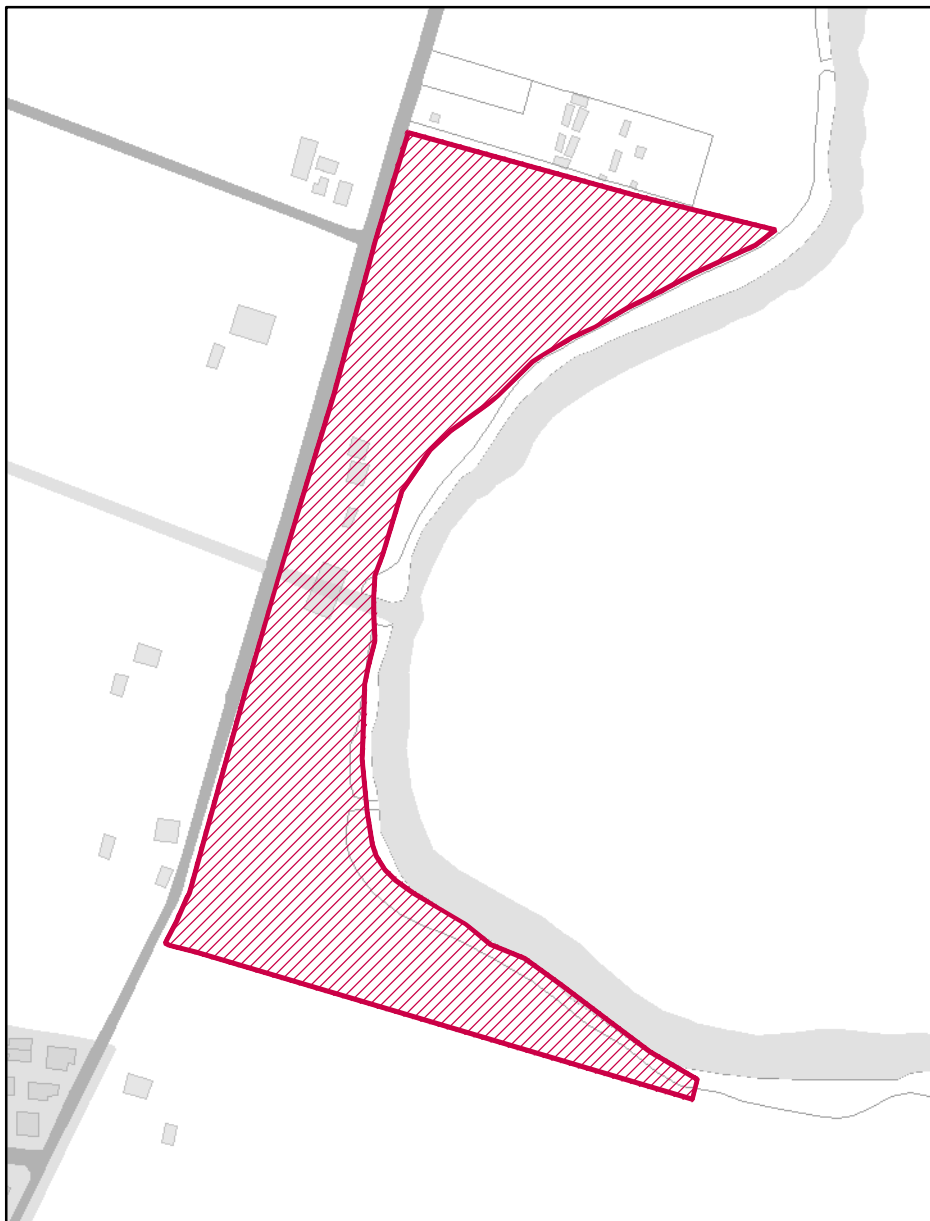
**Scala di acquisizione del dato:** 1:5.000

**Denominazione:** Cà Bianca

**Tutelato ai sensi del** D.Lgs. 42/2004 art.142 lett. m

**RUE 10.1 - Overlay vincoli paesaggistici vigenti ai sensi del Codice dei beni culturali e del paesaggio art. 136 e art. 142****Legenda****Scheda**

Zone di potenziale interesse  
archeologico (da RUE) -  
art.142 m)

**Aree di concentrazione di materiali archeologici (PTCP)**

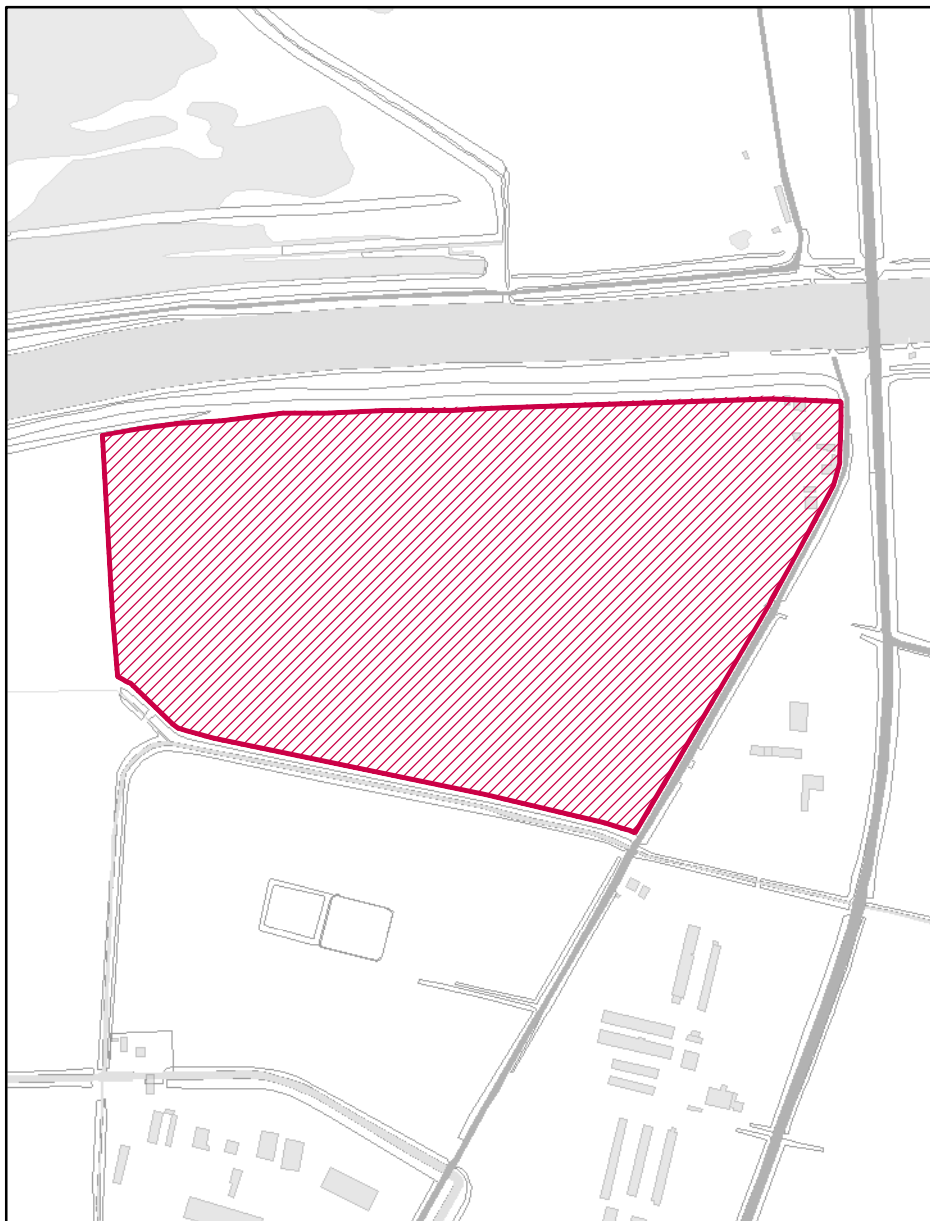
**Scala di acquisizione del dato:** 1:5.000

**Denominazione:** Mensa

**Tutelato ai sensi del** D.Lgs. 42/2004 art.142 lett. m

**RUE 10.1 - Overlay vincoli paesaggistici vigenti ai sensi del Codice dei beni culturali e del paesaggio art. 136 e art. 142****Legenda****Scheda**

Zone di potenziale interesse  
archeologico (da RUE) -  
art.142 m)


**Aree di concentrazione di materiali archeologici (PTCP)**

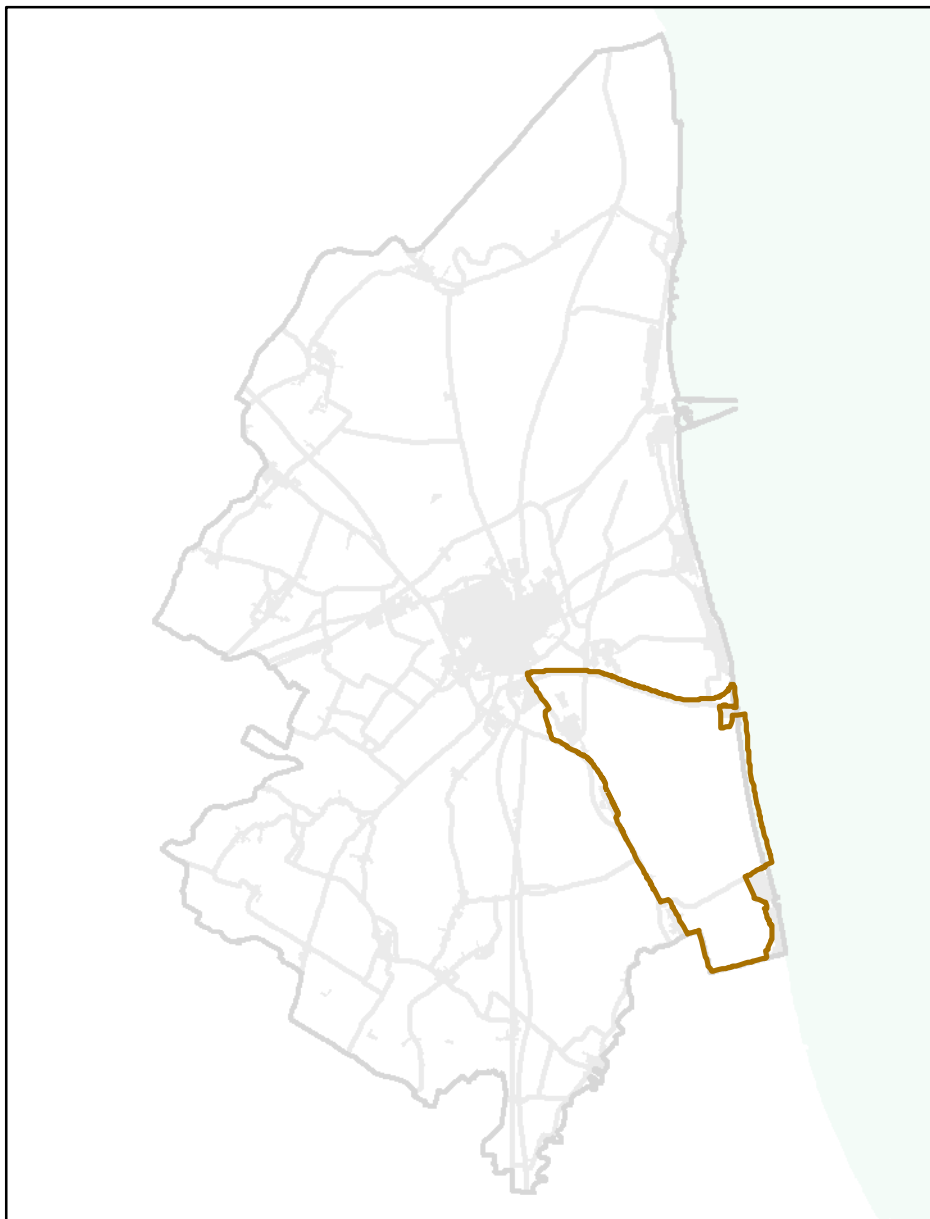
**Scala di acquisizione del dato:** 1:5.000

**Denominazione:** Primaro

**Tutelato ai sensi del** D.Lgs. 42/2004 art.142 lett. m

**RUE 10.1 - Overlay vincoli paesaggistici vigenti ai sensi del Codice dei beni culturali e del paesaggio art. 136 e art. 142****Legenda**

 Parco del Delta del Po -  
art.142 f)



**Piano territoriale - Parco del Delta del Po - Emilia Romagna**


**Scala di acquisizione del dato:** 1:5.000

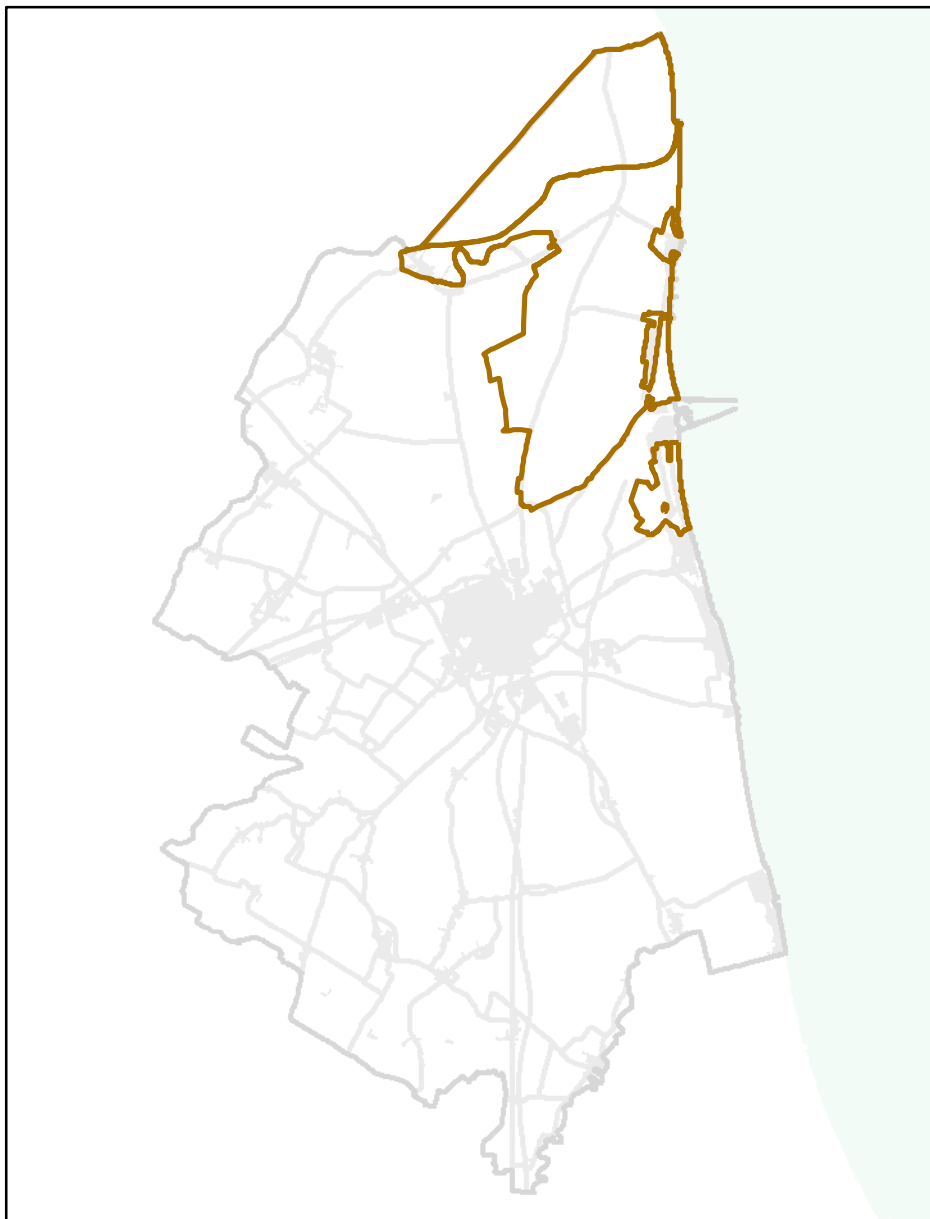
**Denominazione:** Stazione Pineta di Classe e Salina di Cervia

**Tutelato ai sensi del** D.Lgs. 42/2004 art.142 lett. f

**Atto di istituzione:** L.R. 27-02/07/1988 - Approvata con DGR 489 del 23/04/2012

**RUE 10.1 - Overlay vincoli paesaggistici vigenti ai sensi del Codice dei beni culturali e del paesaggio art. 136 e art. 142****Legenda**

 Parco del Delta del Po -  
art.142 f)



**Piano territoriale - Parco del Delta del Po - Emilia Romagna**


**Scala di acquisizione del dato:** 1:5.000

**Denominazione:** Stazione Pineta di San Vitale e Piailassa di Ravenna

**Tutelato ai sensi del** D.Lgs. 42/2004 art.142 lett. f

**Atto di istituzione:** L.R. 27-02/07/1988 - Adottato con DCC 10298/1 del 05/01/2006

**RUE 10.1 - Overlay vincoli paesaggistici vigenti ai sensi del Codice dei beni culturali e del paesaggio art. 136 e art. 142****Legenda**

 Riserve Naturali dello Stato - art.142 f)

**Riserva Naturale dello Stato**

**Scala di acquisizione del dato:** 1:5.000

**Denominazione:** Pineta di Ravenna

**Motivazione:** Fascia boscata litoranea che esplica funzione di protezione dal vento.

**Tutelato ai sensi del** D.Lgs. 42/2004 art.142 lett. f


**Atto di istituzione:** D.M. 13/07/1977 Costituzione di otto riserve naturali

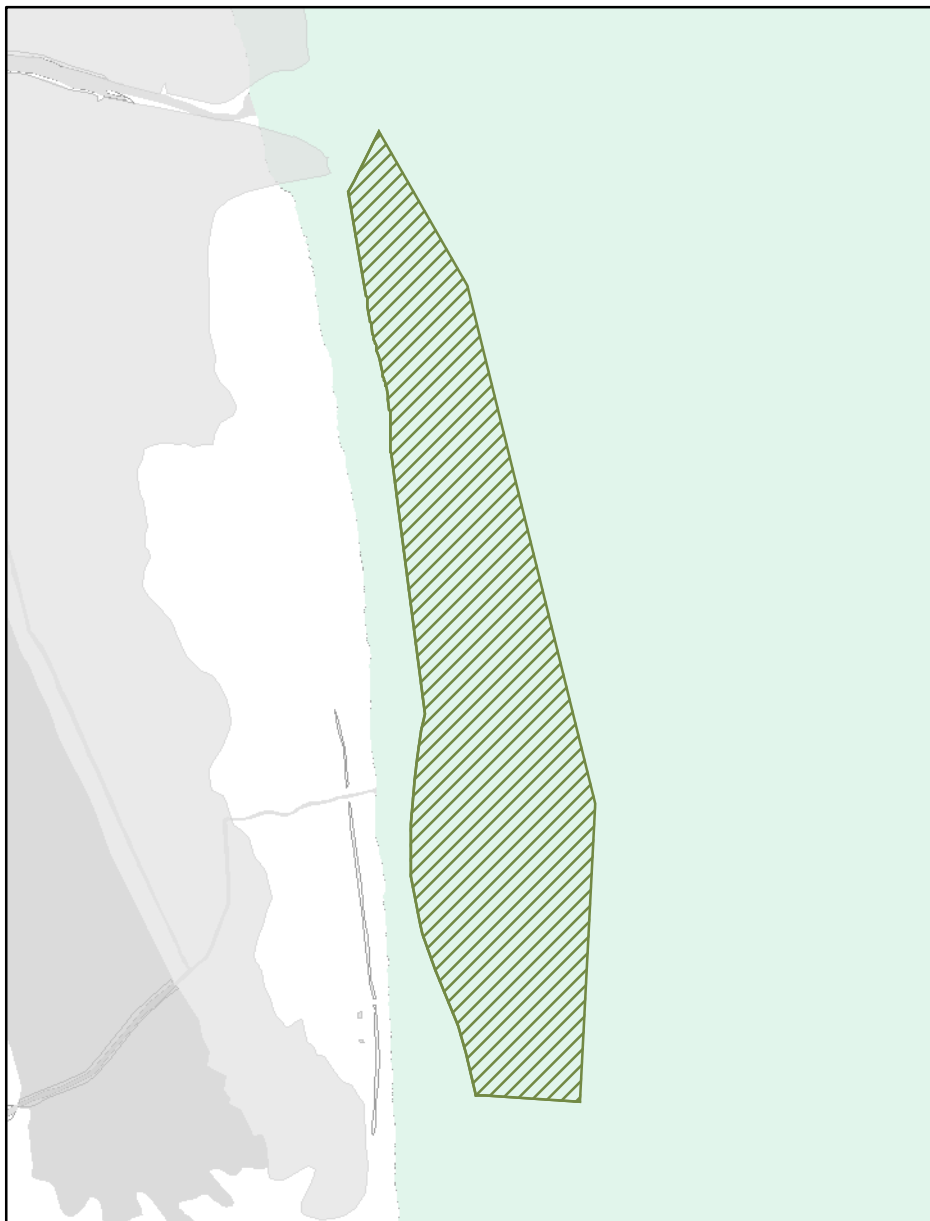
**Pubblicazione:** Pubblicato in G.U. n. 219 del 11/08/1977

**Ente gestore:** Corpo Forestale dello Stato - Ufficio Territoriale per la Biodiversità di Punta Marina (RA)



**RUE 10.1 - Overlay vincoli paesaggistici vigenti ai sensi del Codice dei beni culturali e del paesaggio art. 136 e art. 142****Legenda**

 Riserve Naturali dello Stato - art.142 f)

**Riserva Naturale dello Stato**

**Scala di acquisizione del dato:** 1:5.000

**Denominazione:** Riserva naturale di popolamento animale destra foce fiume Reno

**Motivazione:** Ambiente adatto per la sosta di numerosi uccelli migratori tra cui diverse specie di anseriformi e caradriformi.


**Tutelato ai sensi del** D.Lgs. 42/2004 art.142 lett. f

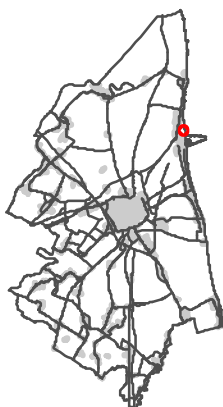
**Atto di istituzione:** D.M. 30/09/1980 Costituzione della riserva naturale di popolamento animale destra foce fiume Reno

**Pubblicazione:** Pubblicato in G.U. n. 299 del 30/10/1980

**Ente gestore:** Corpo Forestale dello Stato - Ufficio Territoriale per la Biodiversità di Punta Marina (RA)

**RUE 10.1 - Overlay vincoli paesaggistici vigenti ai sensi del Codice dei beni culturali e del paesaggio art. 136 e art. 142****Legenda**

 Riserve Naturali dello Stato - art.142 f)

**Riserva Naturale dello Stato**

**Scala di acquisizione del dato:** 1:5.000

**Denominazione:** Riserva naturale orientata duna costiera di Porto Corsini

**Motivazione:** Biotopo importante per la presenza di specie vegetali in via di estinzione.


**Tutelato ai sensi del** D.Lgs. 42/2004 art.142 lett. f

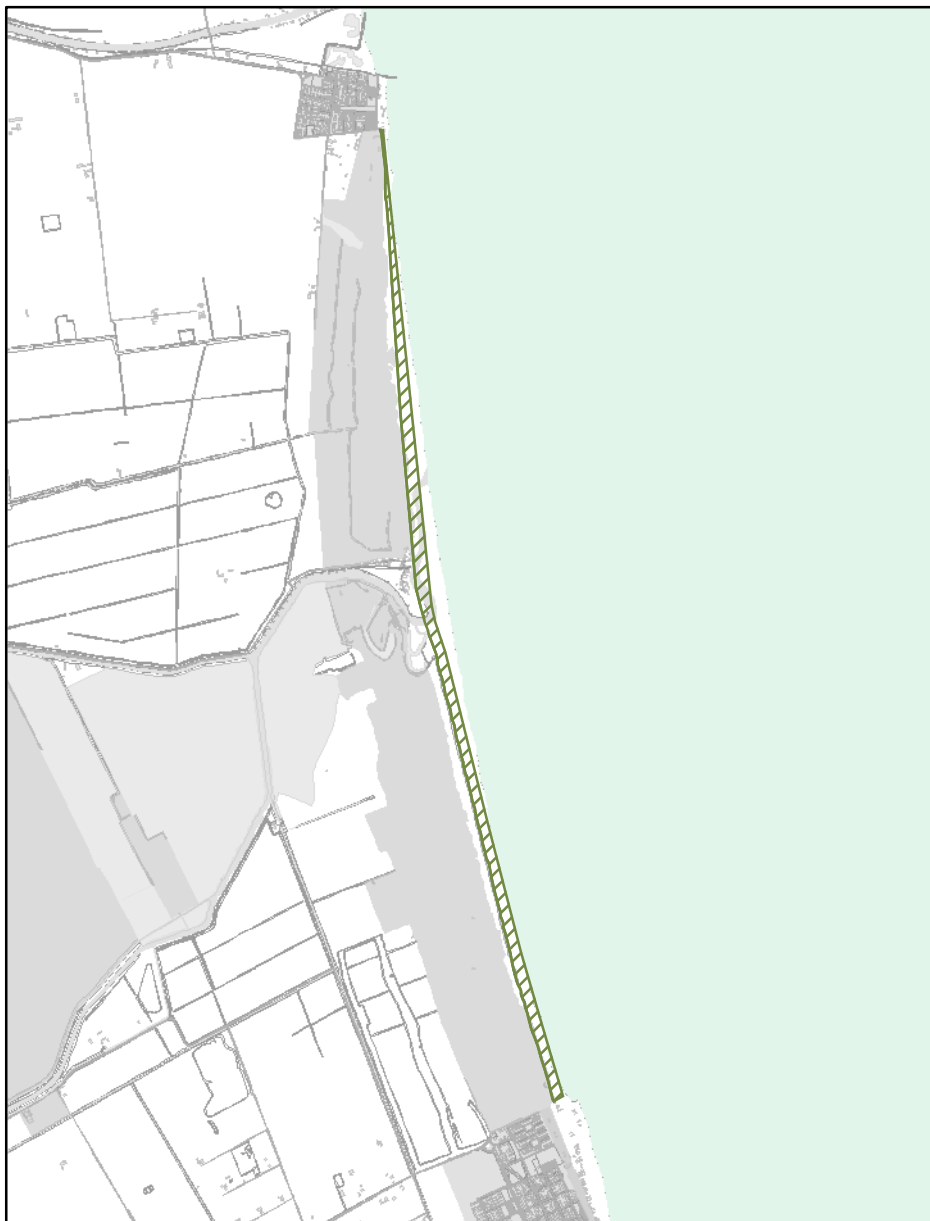
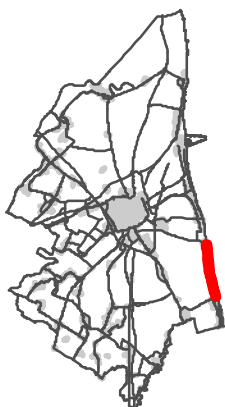
**Atto di istituzione:** D.M. 15/04/1983 Costituzione della riserva naturale orientata duna costiera di Porto Corsini

**Pubblicazione:** Pubblicato in G.U. n. 171 del 23/06/1983

**Ente gestore:** Corpo Forestale dello Stato - Ufficio Territoriale per la Biodiversità di Punta Marina (RA)

**RUE 10.1 - Overlay vincoli paesaggistici vigenti ai sensi del Codice dei beni culturali e del paesaggio art. 136 e art. 142****Legenda**

 Riserve Naturali dello Stato - art.142 f)

**Riserva Naturale dello Stato**

**Scala di acquisizione del dato:** 1:5.000

**Denominazione:** Riserva naturale orientata duna costiera ravennate e foce torrente Bevano

**Motivazione:** Zona con caratteristiche ambientali adatte alla sosta di numerosi uccelli migratori, tra cui diverse specie di trampolieri. Importante per la presenza di specie vegetali in via di estinzione.


**Tutelato ai sensi del** D.Lgs. 42/2004 art.142 lett. f

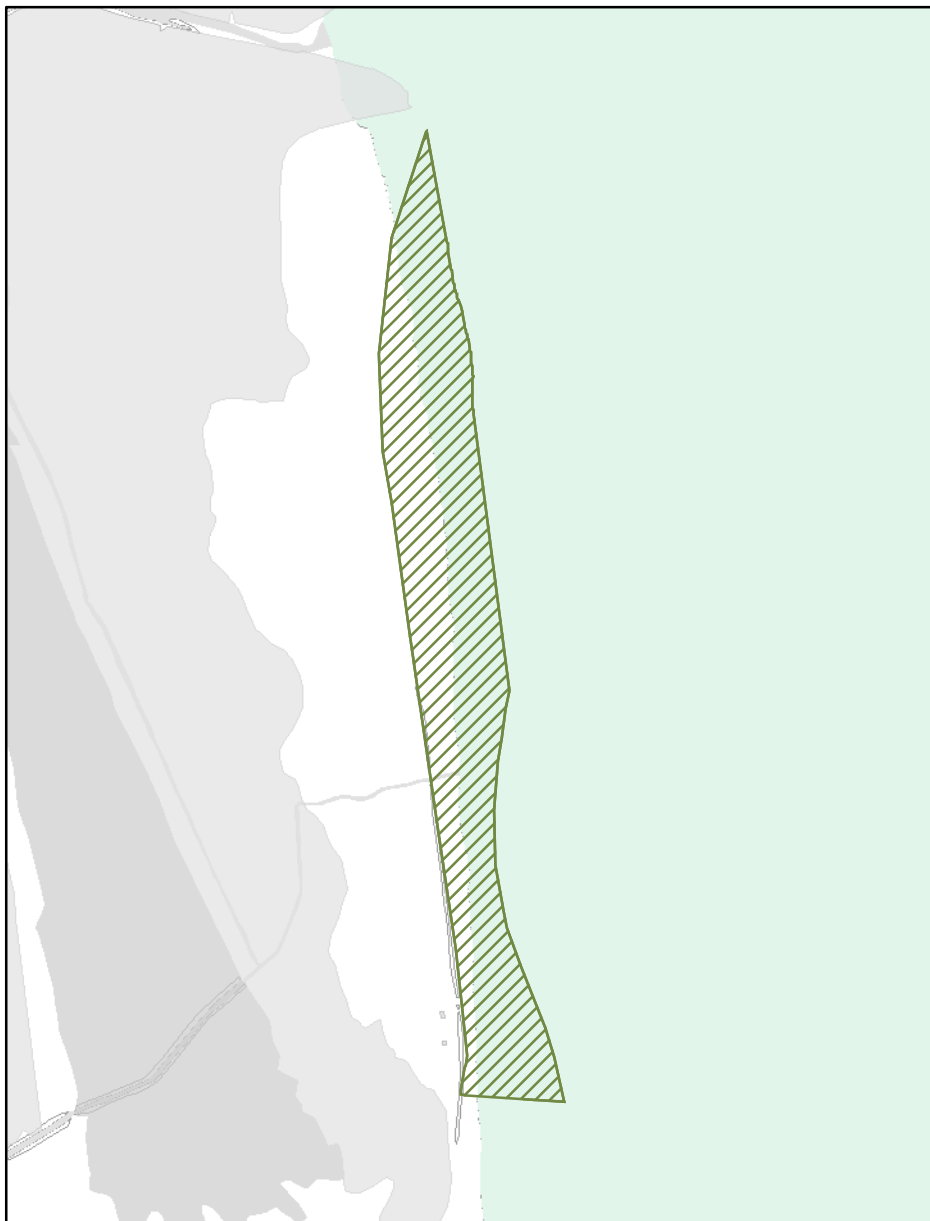
**Atto di istituzione:** D.M. 05/06/1979 Costituzione della riserva naturale orientata duna costiera ravennate e foce torrente Bevano.

**Pubblicazione:** Pubblicato in G.U. n. 178 del 30/06/1979

**Ente gestore:** Corpo Forestale dello Stato - Ufficio Territoriale per la Biodiversità di Punta Marina (RA)

**RUE 10.1 - Overlay vincoli paesaggistici vigenti ai sensi del Codice dei beni culturali e del paesaggio art. 136 e art. 142****Legenda**

 Riserve Naturali dello Stato - art.142 f)

**Riserva Naturale dello Stato**

**Scala di acquisizione del dato:** 1:5.000

**Denominazione:** Riserva naturale orientata Foce Fiume Reno

**Motivazione:** Rifugio per numerose specie di ciconiformi, anseriformi e caradriformi.


**Tutelato ai sensi del** D.Lgs. 42/2004 art.142 lett. f

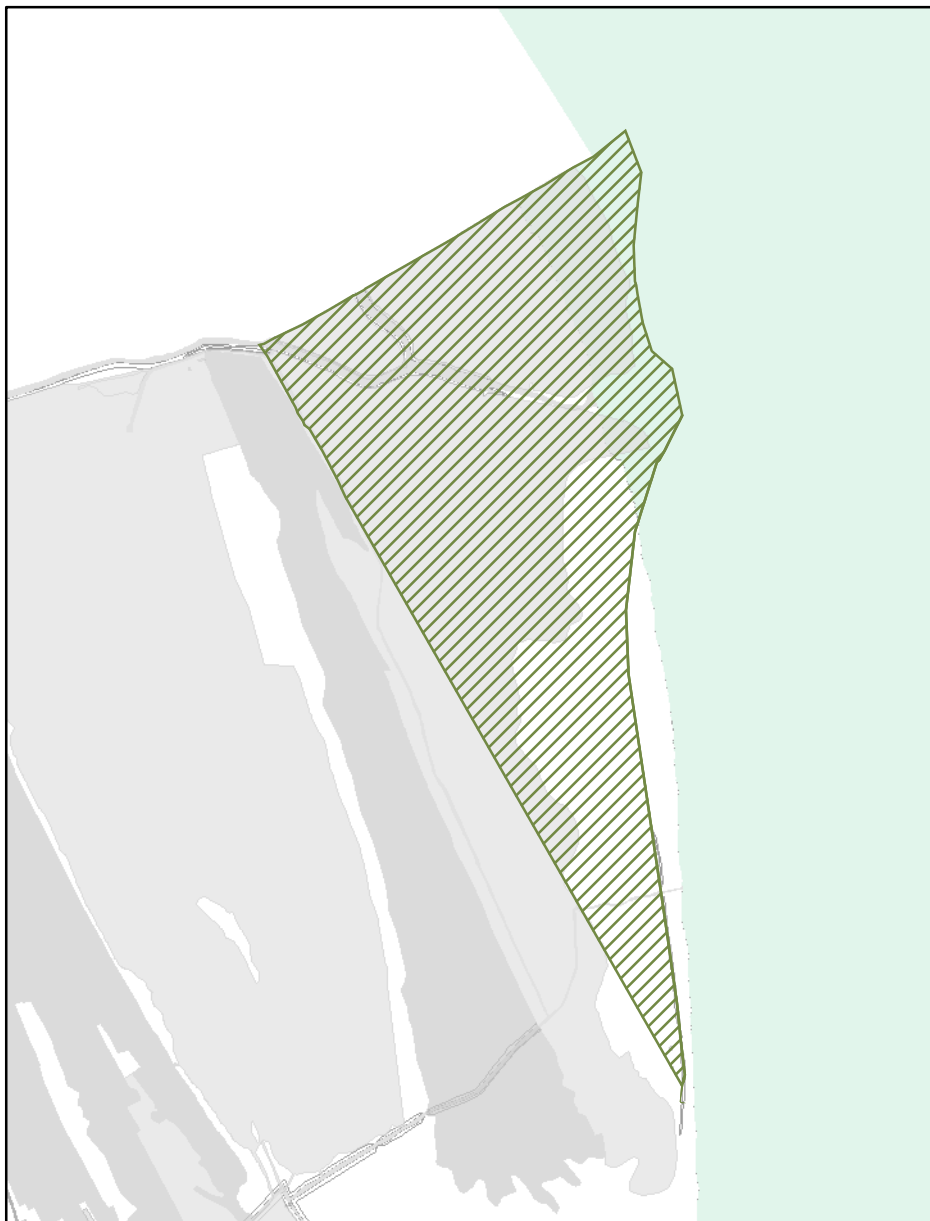
**Atto di istituzione:** D.M. 16/03/1981 Costituzione della riserva naturale orientata "Foce fiume Reno"

**Pubblicazione:** Pubblicato in G.U. n. 107 del 17/04/1981

**Ente gestore:** Corpo Forestale dello Stato - Ufficio Territoriale per la Biodiversità di Punta Marina (RA)

**RUE 10.1 - Overlay vincoli paesaggistici vigenti ai sensi del Codice dei beni culturali e del paesaggio art. 136 e art. 142****Legenda**

 Riserve Naturali dello Stato - art.142 f)

**Riserva Naturale dello Stato**

**Scala di acquisizione del dato:** 1:5.000

**Denominazione:** Riserva zoologica Sacca di Bellocchio I

**Motivazione:** Ideale habitat per un'avifauna e altre specie faunistiche.


**Tutelato ai sensi del** D.Lgs. 42/2004 art.142 lett. f

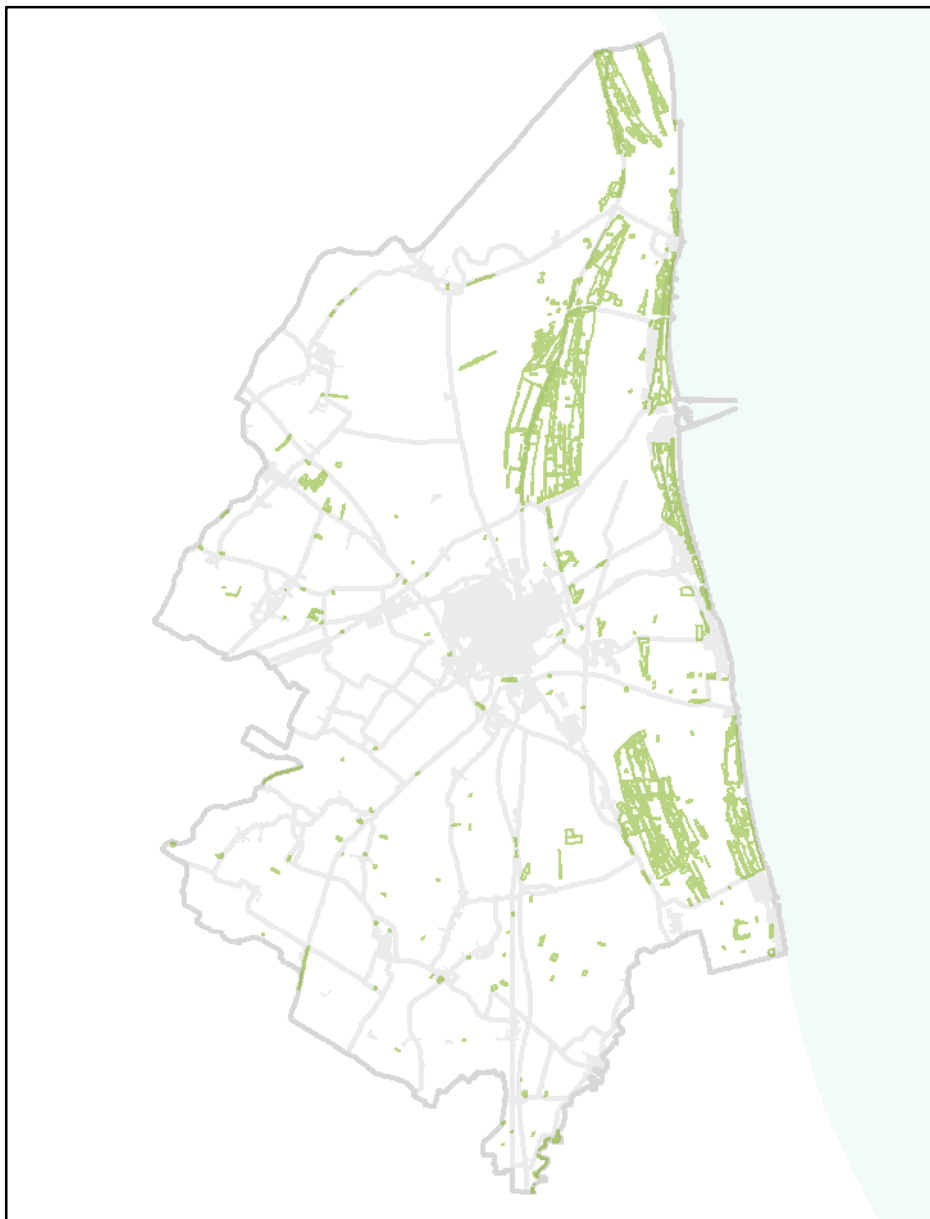
**Atto di istituzione:** D.M. 09/02/1972 Costituzione della riserva zoologica "Sacca di Bellocchio" in provincia di Ravenna

**Pubblicazione:** Pubblicato in G.U. n. 58 del 01/03/1972

**Ente gestore:** Corpo Forestale dello Stato - Ufficio Territoriale per la Biodiversità di Punta Marina (RA)

**RUE 10.1 - Overlay vincoli paesaggistici vigenti ai sensi del Codice dei beni culturali e del paesaggio art. 136 e art. 142****Legenda**

 Territori coperti da boschi e foreste - art.142 g)

**Territori coperti da foreste e da boschi**

**Scala di acquisizione del dato:** 1:5.000

**Tutelato ai sensi del** D.Lgs. 42/2004 art.142 lett. g

**Atto di istituzione:** Carta forestale della Provincia - Agg Prov. Dirig. n.247 del 29/05/2006


**Note:** Le aree individuate in cartografia come "Territori coperti da boschi e foreste" coincidono con i territori coperti da foreste e boschi di cui all'art. 142, c1, lett. g DLgs 42/2004.

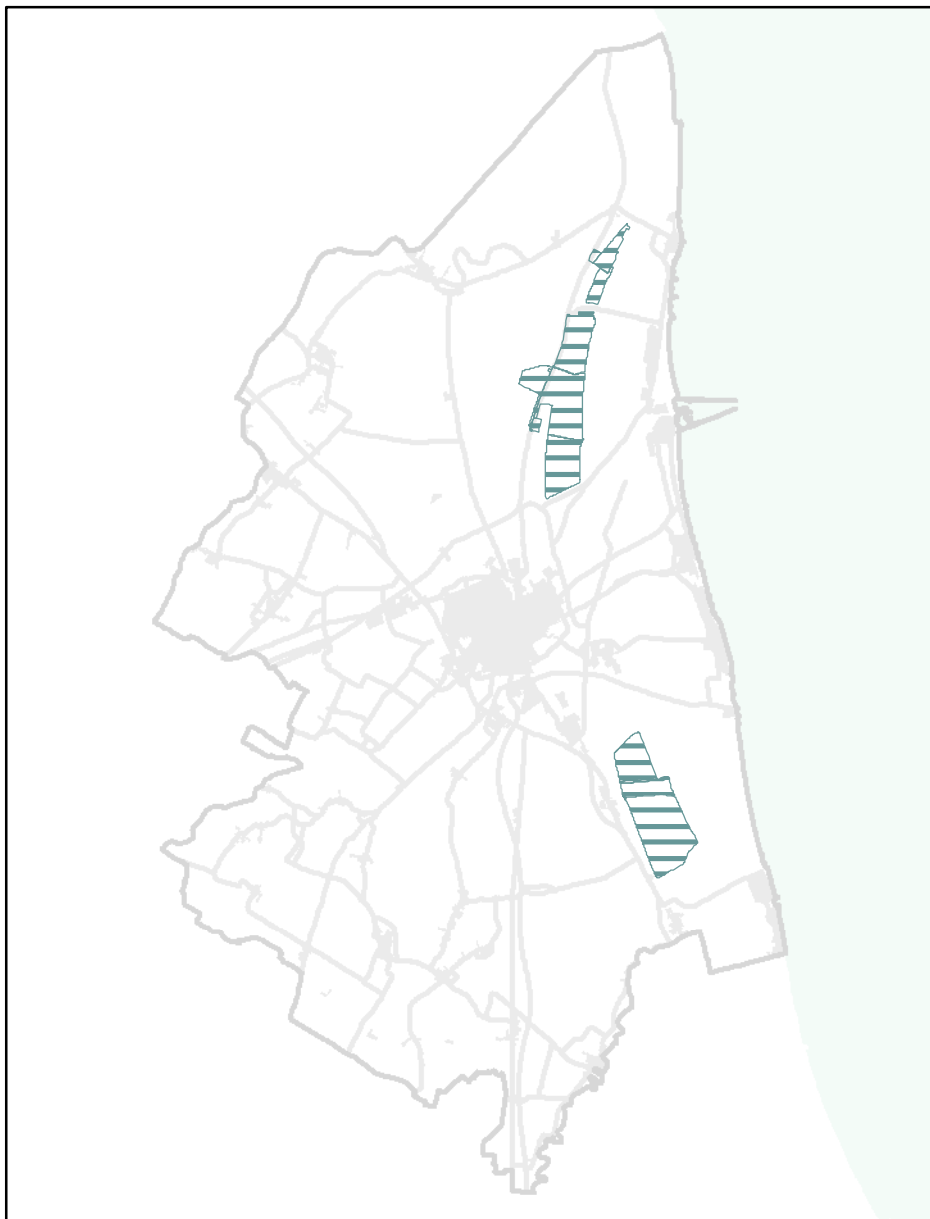
La disciplina di tutela delle aree interessate, sottoposte al procedimento autorizzativo di cui alla Parte Terza, Titolo I, art. 146 del DLgs 42/2004, discende dall'art. 3.10 del PTCP della Provincia di Ravenna.

Trattandosi di vincolo che trova applicazione in relazione all'effettivo stato dei luoghi, si rimanda alla "definizione di bosco" di cui all'art. 63 della LR 06/2009 per le verifiche in fase di progetto, che richiama il c.6 dell'art. 2 del DLgs 227/2001.

L'esatta verifica circa l'attestazione della sussistenza del vincolo è di competenza della Soprintendenza Belle Arti e Paesaggio per le province di Ravenna, Forlì-Cesena, Rimini.

**RUE 10.1 - Overlay vincoli paesaggistici vigenti ai sensi del Codice dei beni culturali e del paesaggio art. 136 e art. 142****Legenda**

 Zone gravate da uso civico di legnatico - art.142 h)




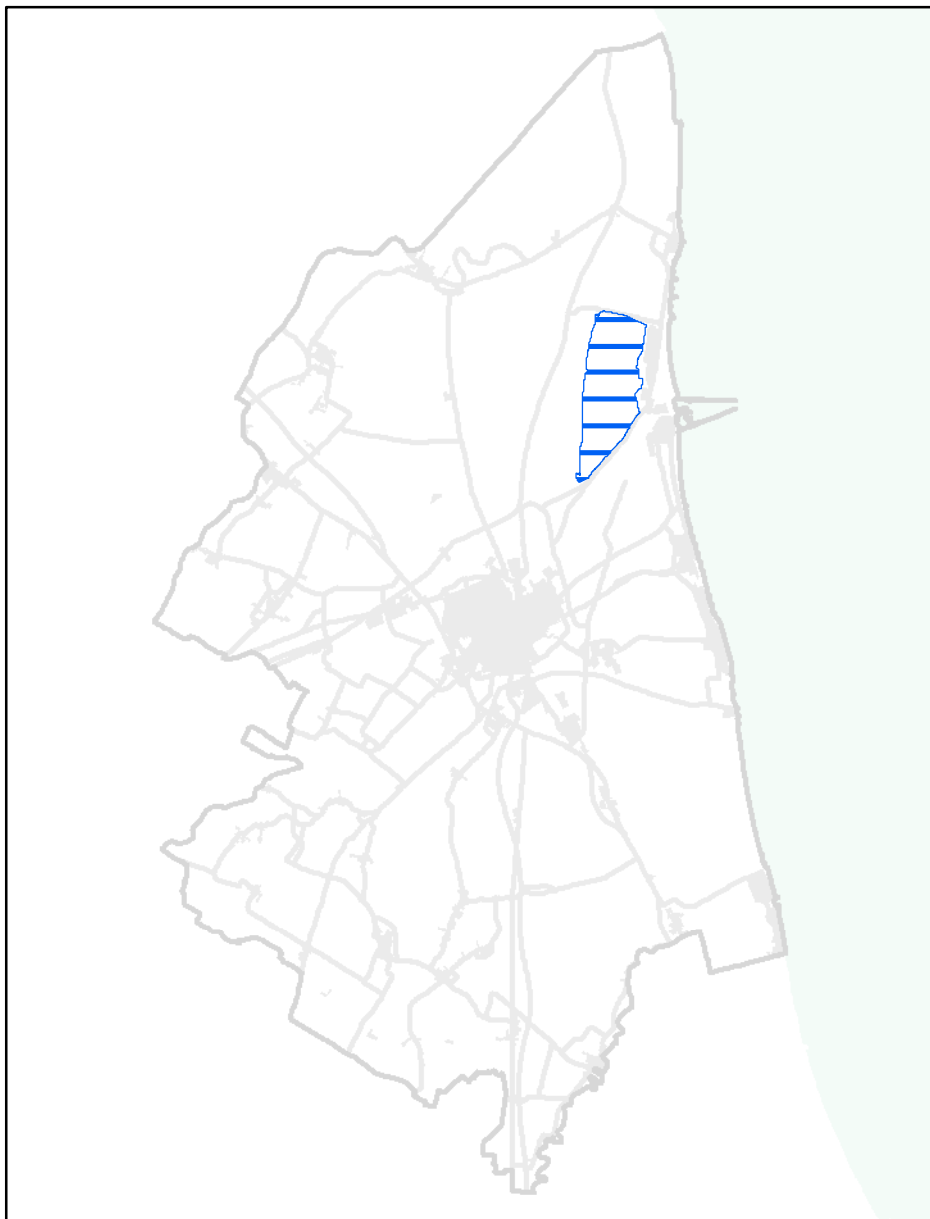
**Zona gravata da uso civico di legnatico**

**Scala di acquisizione del dato: 1:5.000**

**Tutelato ai sensi del D.Lgs. 42/2004 art.142 lett. h**

**RUE 10.1 - Overlay vincoli paesaggistici vigenti ai sensi del Codice dei beni culturali e del paesaggio art. 136 e art. 142****Legenda**

 Zone gravate da uso civico di pesca - art.142 h)




**Zona gravata da uso civico di pesca**

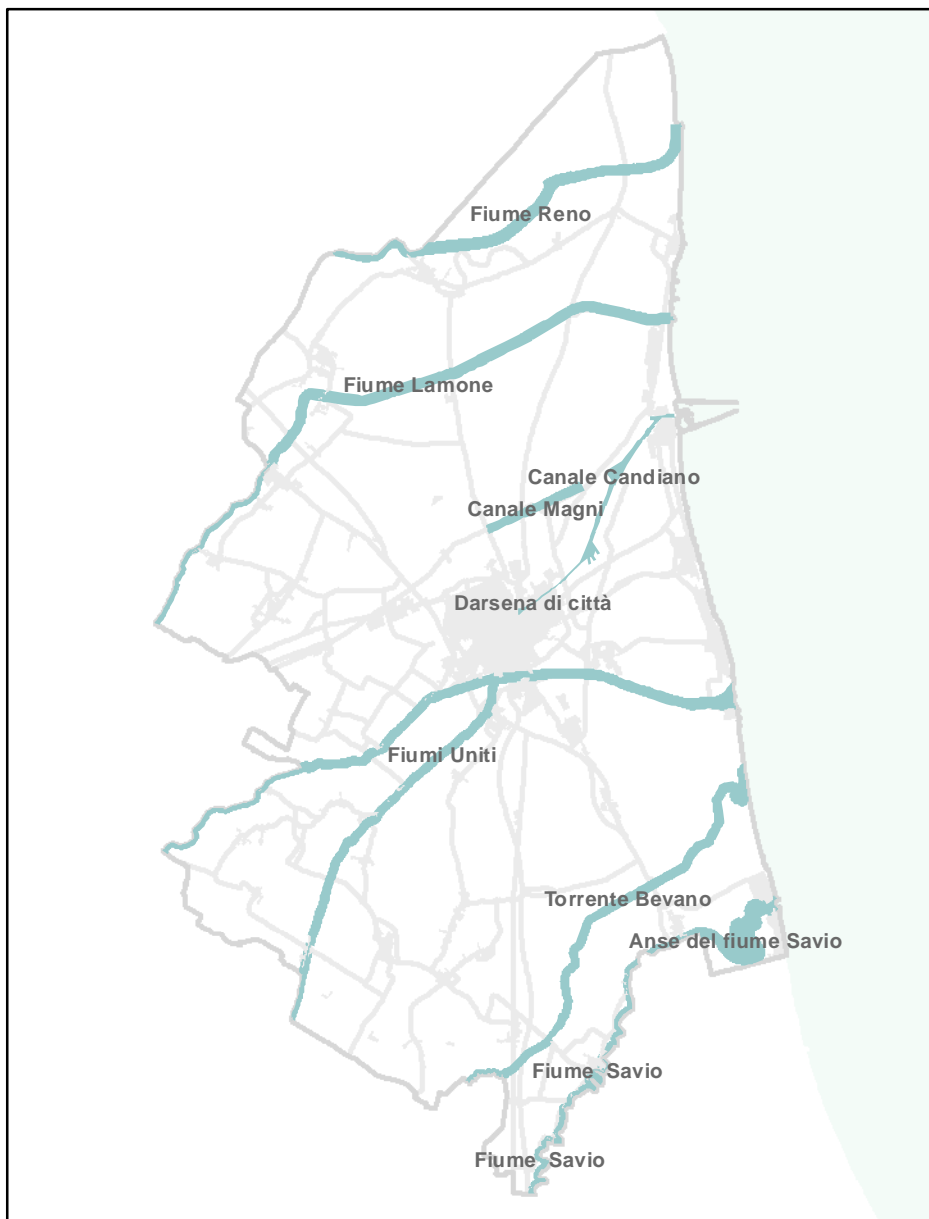
**Scala di acquisizione del dato: 1:5.000**

**Tutelato ai sensi del D.Lgs. 42/2004 art.142 lett. h**



**RUE 10.1 - Overlay vincoli paesaggistici vigenti ai sensi del Codice dei beni culturali e del paesaggio art. 136 e art. 142****Legenda**

 Fiumi e corsi d'acqua - art.142 c)



**Fiumi, torrenti e corsi d'acqua, di cui al T.U. approvato con regio decreto 1775/1933 e relative sponde per una fascia di 150 m ciascuna.**

**Scala di acquisizione del dato:** 1:5.000

**Tutelato ai sensi del** D.Lgs. 42/2004 art.142 lett. c

**Note:** Le info relative ai beni paesaggistici tutelati ope legis ai sensi del c1 art.142 DLgs42/2004, costituiscono un primo riferimento per la ricognizione di tali vincoli che non esaurisce il catalogo. I limiti dei presenti oggetti territoriali generanti vincolo, sono finalizzati ad un utilizzo indiziario non probatorio. Nei casi limite e nel dubbio è probatorio il solo rilievo sul posto, asseverato da tecnico abilitato.

L'esatta verifica circa l'attestazione della sussistenza dei vincoli è di competenza della Soprintendenza Belle Arti e Paesaggio per le province di Ravenna, Forlì-Cesena, Rimini.


Lo strumento interattivo individua le aree escluse ex lege dal regime di tutela c.2 art.142 DLgs 42/2004.

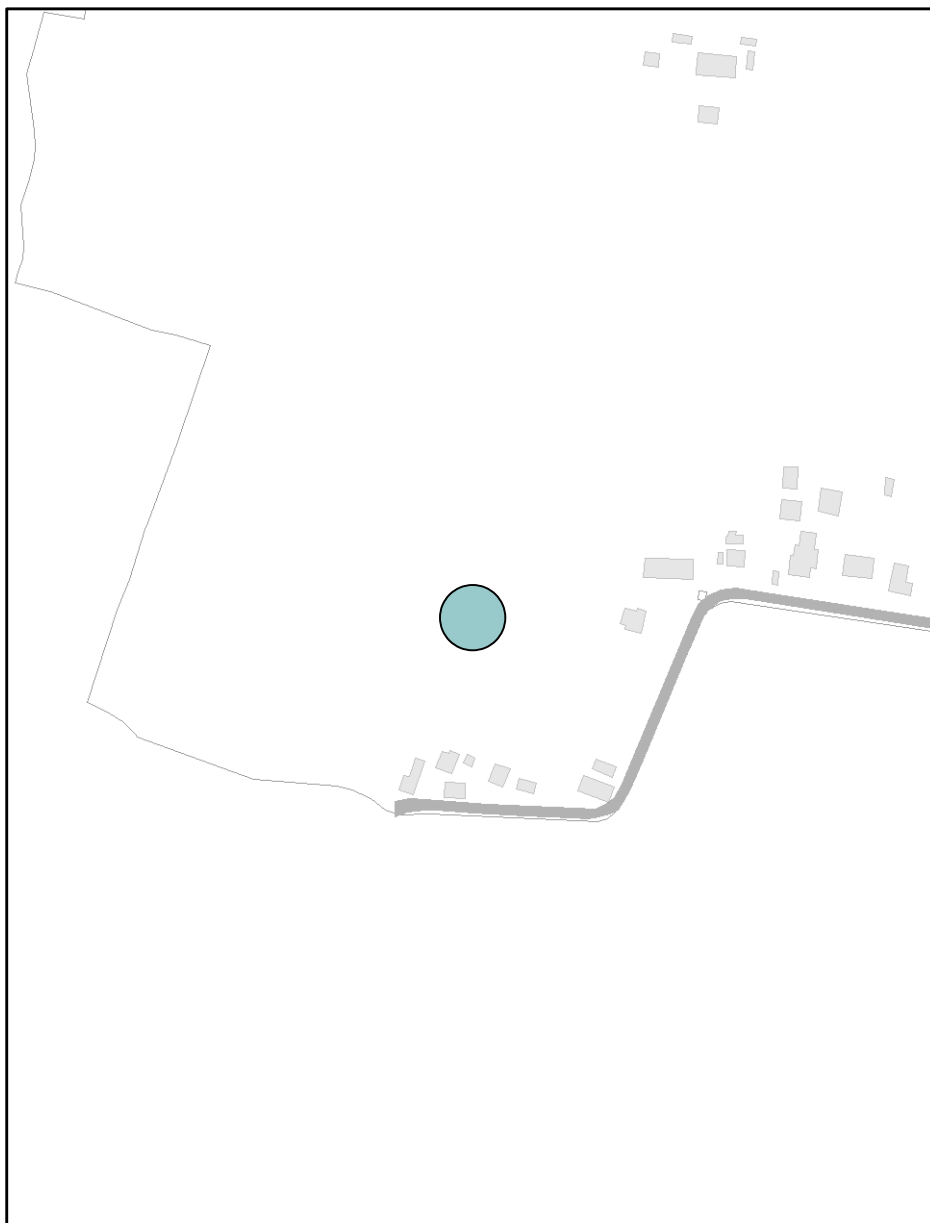
## **RUE 10.2**

**OVERLAY VINCOLI AMBIENTALI VIGENTI**

## RUE 10.2 - Overlay vincoli ambientali vigenti

## Legenda

 Albero monumentale



## Alberi monumentali da tutelare

**Scala di acquisizione del dato:** 1:5.000

**Albero:** Quercia


**Ubicazione:** Mensa Matellica - Via Dismanino, 29

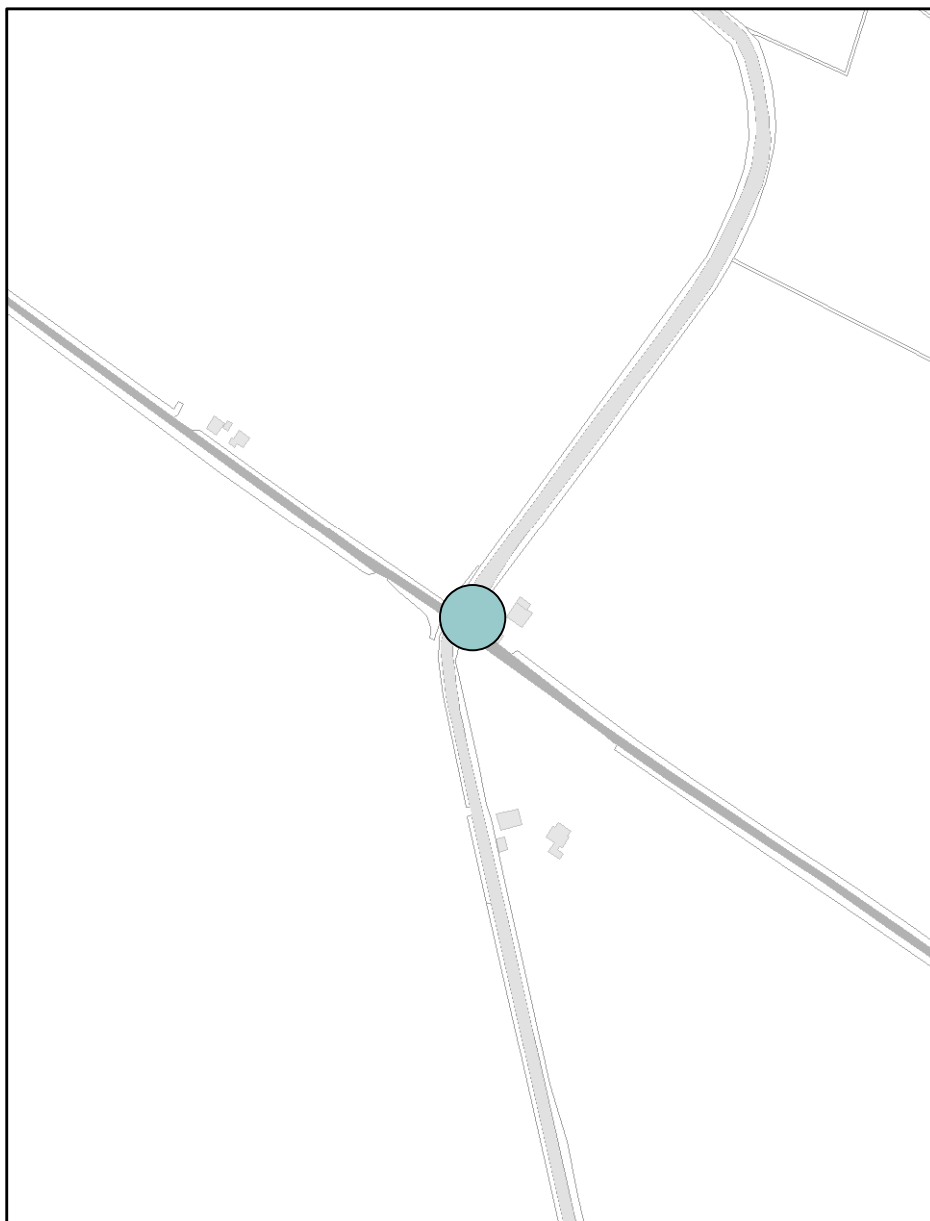
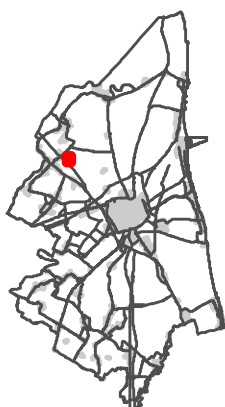
**Tutelato ai sensi del** Delibera della Giunta Comunale

**Atto di istituzione:** D.G.C. 34725/138 del 30/03/2010

## RUE 10.2 - Overlay vincoli ambientali vigenti

## Legenda

 Albero monumentale



## Alberi monumentali da tutelare

**Scala di acquisizione del dato:** 1:5.000

**Albero:** Pioppo bianco


**Ubicazione:** Borgo Masotti - Via Canale Guiccioli, 9

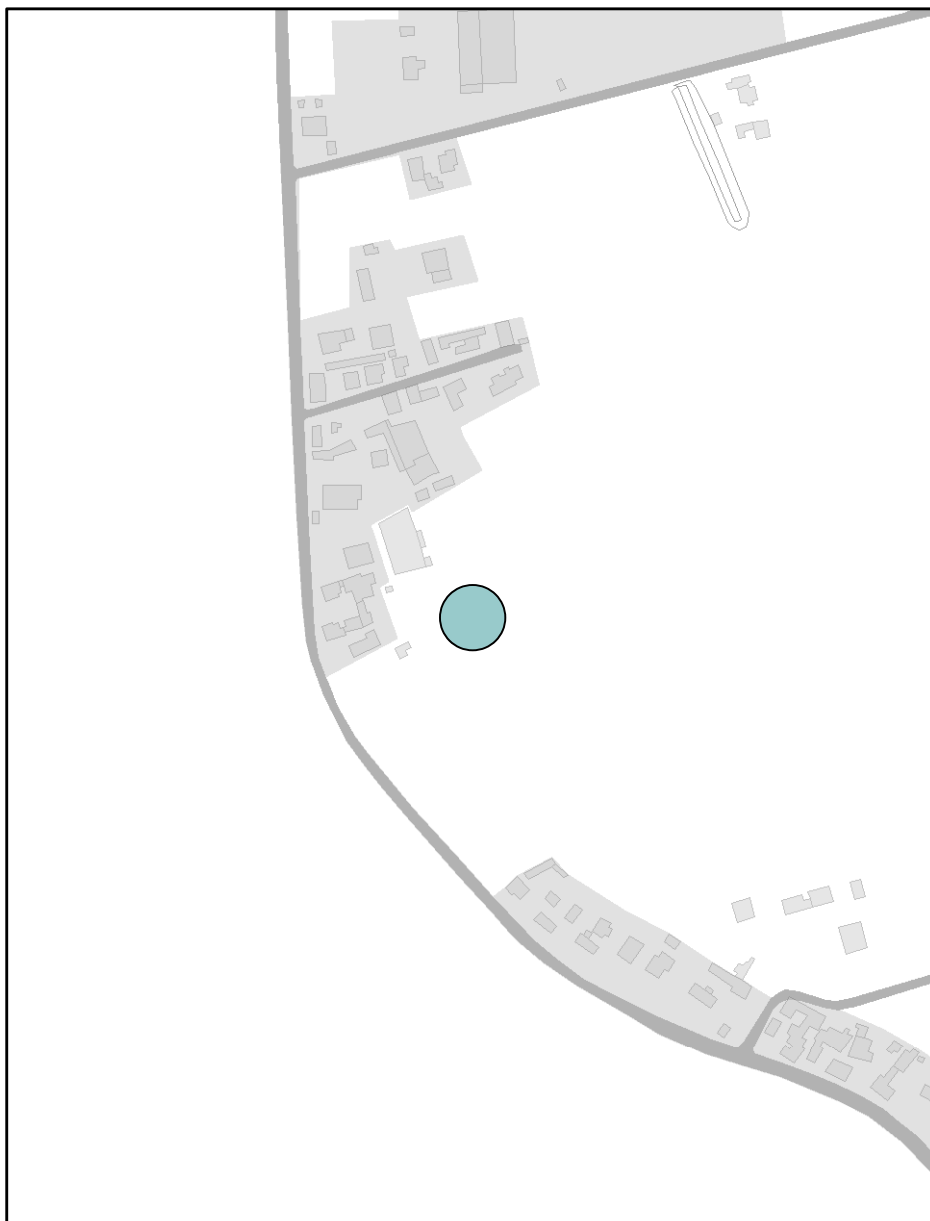
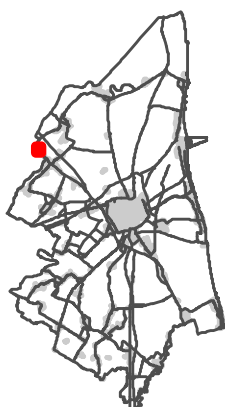
**Tutelato ai sensi del** Decreto Regionale

**Atto di istituzione:** D.P.G.R. 80/84

## RUE 10.2 - Overlay vincoli ambientali vigenti

## Legenda

 Albero monumentale



## Alberi monumentali da tutelare

**Scala di acquisizione del dato:** 1:5.000

**Albero:** Farnia


**Ubicazione:** Mezzano - Via Reale, 355

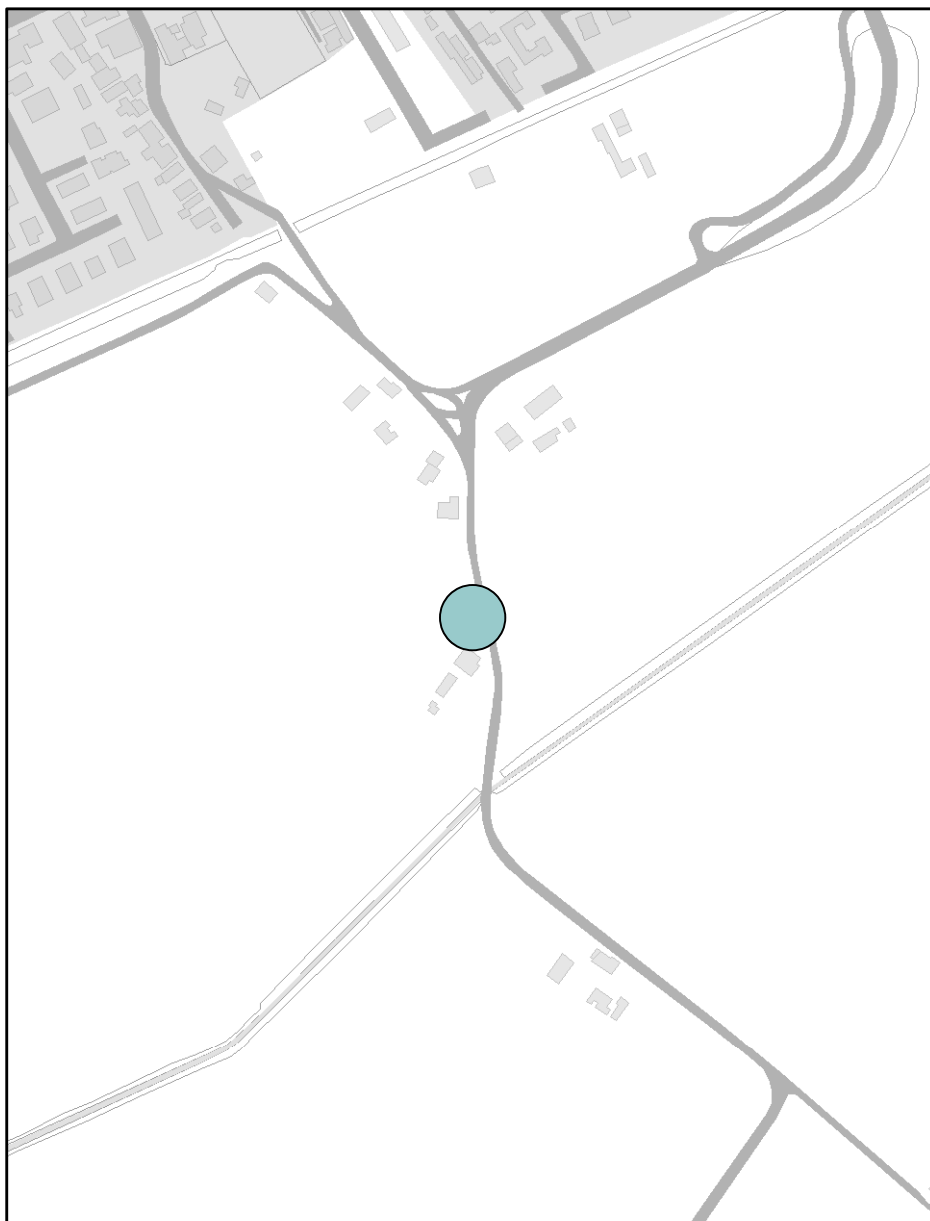
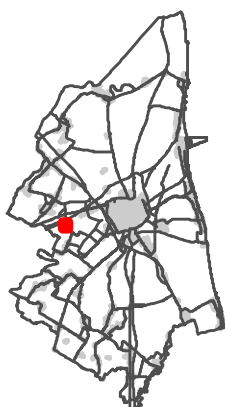
**Tutelato ai sensi del** Decreto Regionale

**Atto di istituzione:** D.P.G.R. 1194/94

## RUE 10.2 - Overlay vincoli ambientali vigenti

## Legenda

 Albero monumentale



## Alberi monumentali da tutelare

**Scala di acquisizione del dato:** 1:5.000

**Albero:** Rovere


**Ubicazione:** San Michele - Via Viazza di Sotto, 43

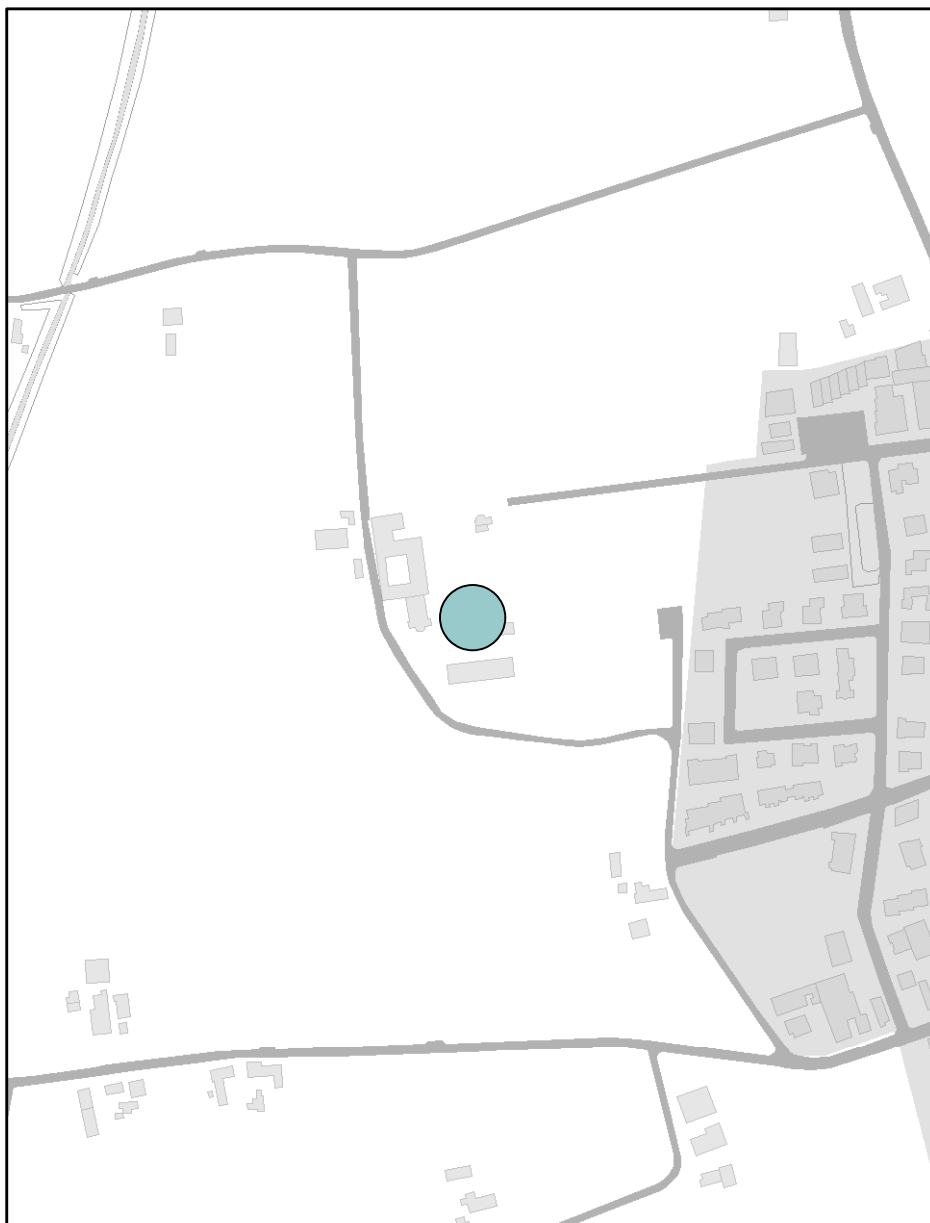
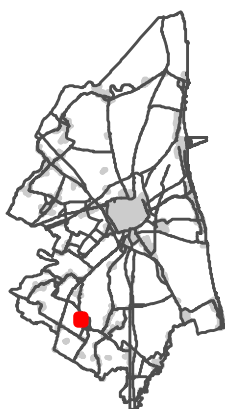
**Tutelato ai sensi del** Decreto Regionale

**Atto di istituzione:** D.P.G.R. 1194/94

## RUE 10.2 - Overlay vincoli ambientali vigenti

## Legenda

 Albero monumentale



## Alberi monumentali da tutelare

**Scala di acquisizione del dato:** 1:5.000

**Albero:** 3 Farnie


**Ubicazione:** San Pietro in Vincoli - Via Mons. Bertaccini

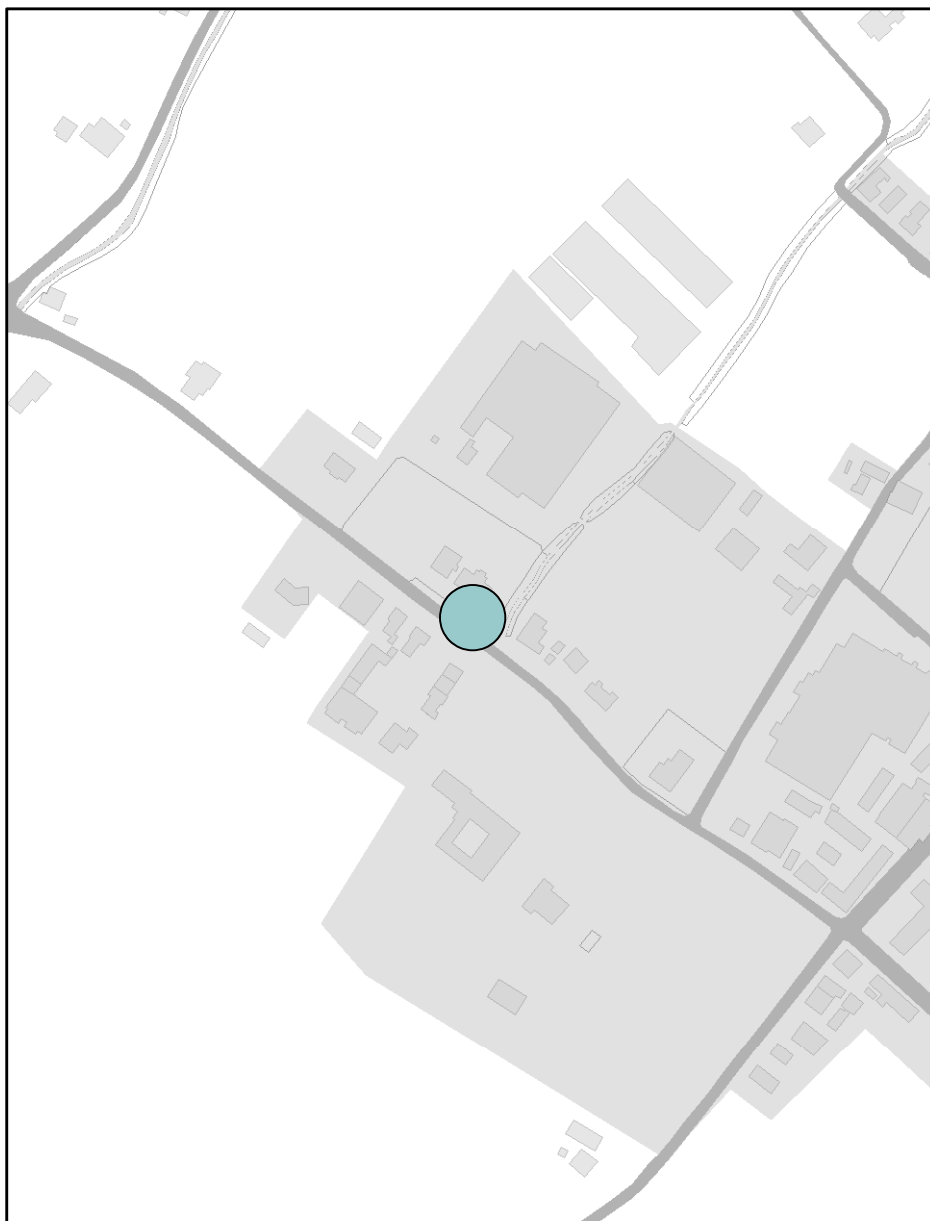
**Tutelato ai sensi del** Decreto Regionale

**Atto di istituzione:** D.P.G.R. 678/89

## RUE 10.2 - Overlay vincoli ambientali vigenti

## Legenda

 Albero monumentale



## Alberi monumentali da tutelare

**Scala di acquisizione del dato:** 1:5.000

**Albero:** Pioppo bianco

**Ubicazione:** San Pietro in Campiano - Via del Sale, 8


**Tutelato ai sensi del** Decreto Regionale

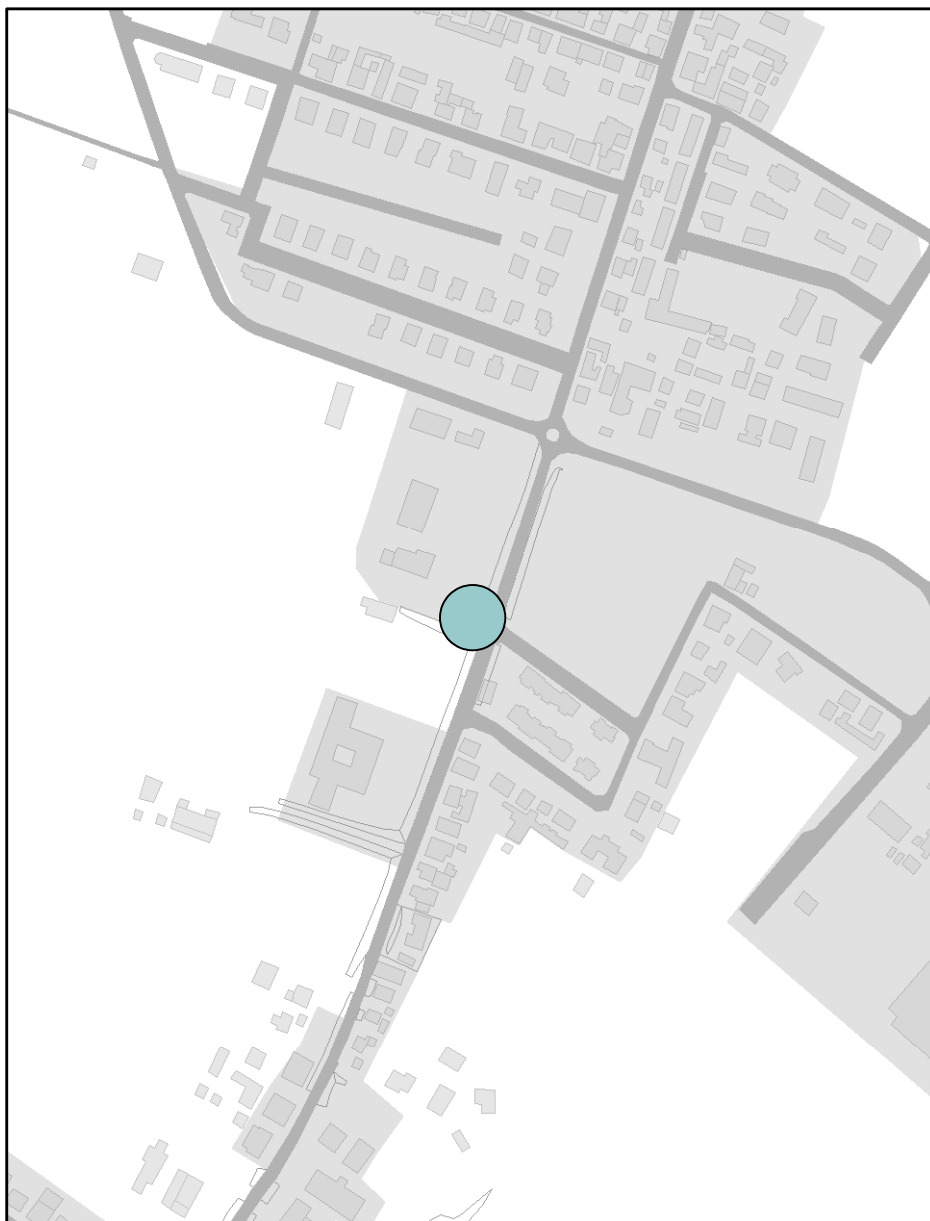
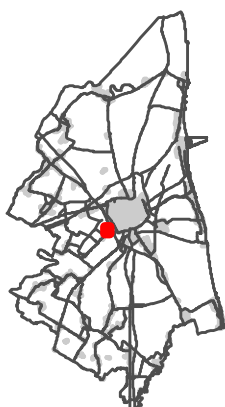
**Atto di istituzione:** D.P.G.R. 1194/94



## RUE 10.2 - Overlay vincoli ambientali vigenti

## Legenda

 Albero monumentale



## Alberi monumentali da tutelare

**Scala di acquisizione del dato:** 1:5.000

**Albero:** 2 Tigli Tormentosi


**Ubicazione:** San Marco - Via Fiume Abbandonato, 441

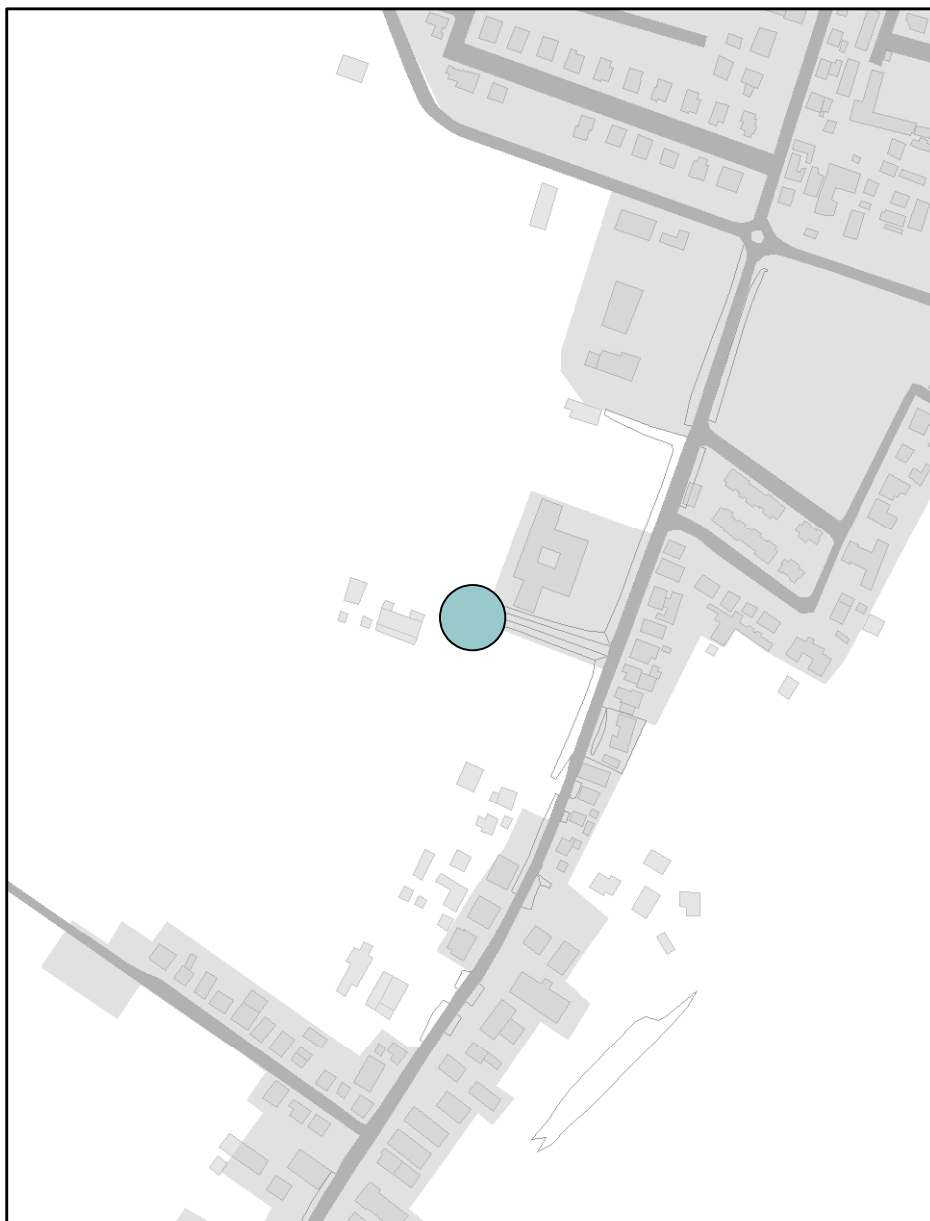
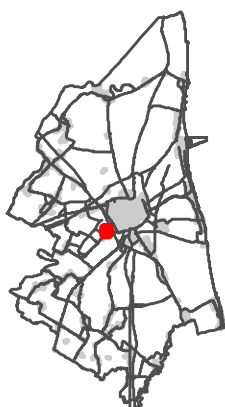
**Tutelato ai sensi del** Decreto Regionale

**Atto di istituzione:** D.P.G.R. 678/89

## RUE 10.2 - Overlay vincoli ambientali vigenti

## Legenda

 Albero monumentale



## Alberi monumentali da tutelare

**Scala di acquisizione del dato:** 1:5.000

**Albero:** Platano comune


**Ubicazione:** San Marco - Via Fiume Abbandonato

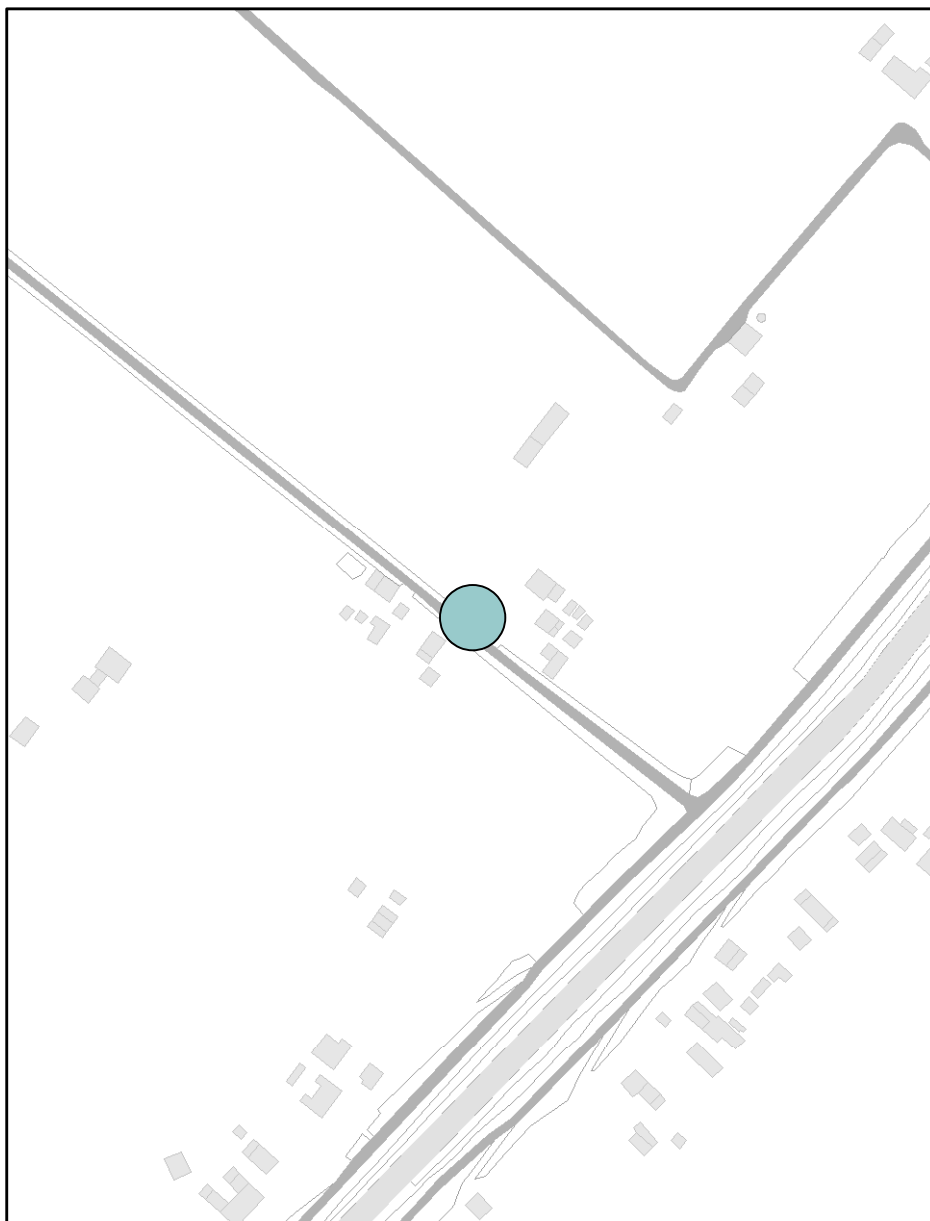
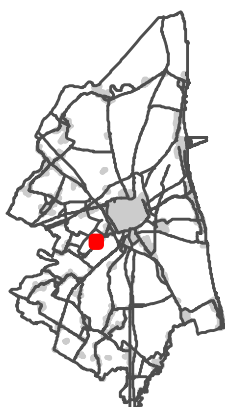
**Tutelato ai sensi del** Decreto Regionale

**Atto di istituzione:** D.P.G.R. 1194/94

## RUE 10.2 - Overlay vincoli ambientali vigenti

## Legenda

 Albero monumentale



## Alberi monumentali da tutelare

**Scala di acquisizione del dato:** 1:5.000

**Albero:** Pioppo bianco


**Ubicazione:** San Marco - Via Viazza di Sotto, 68

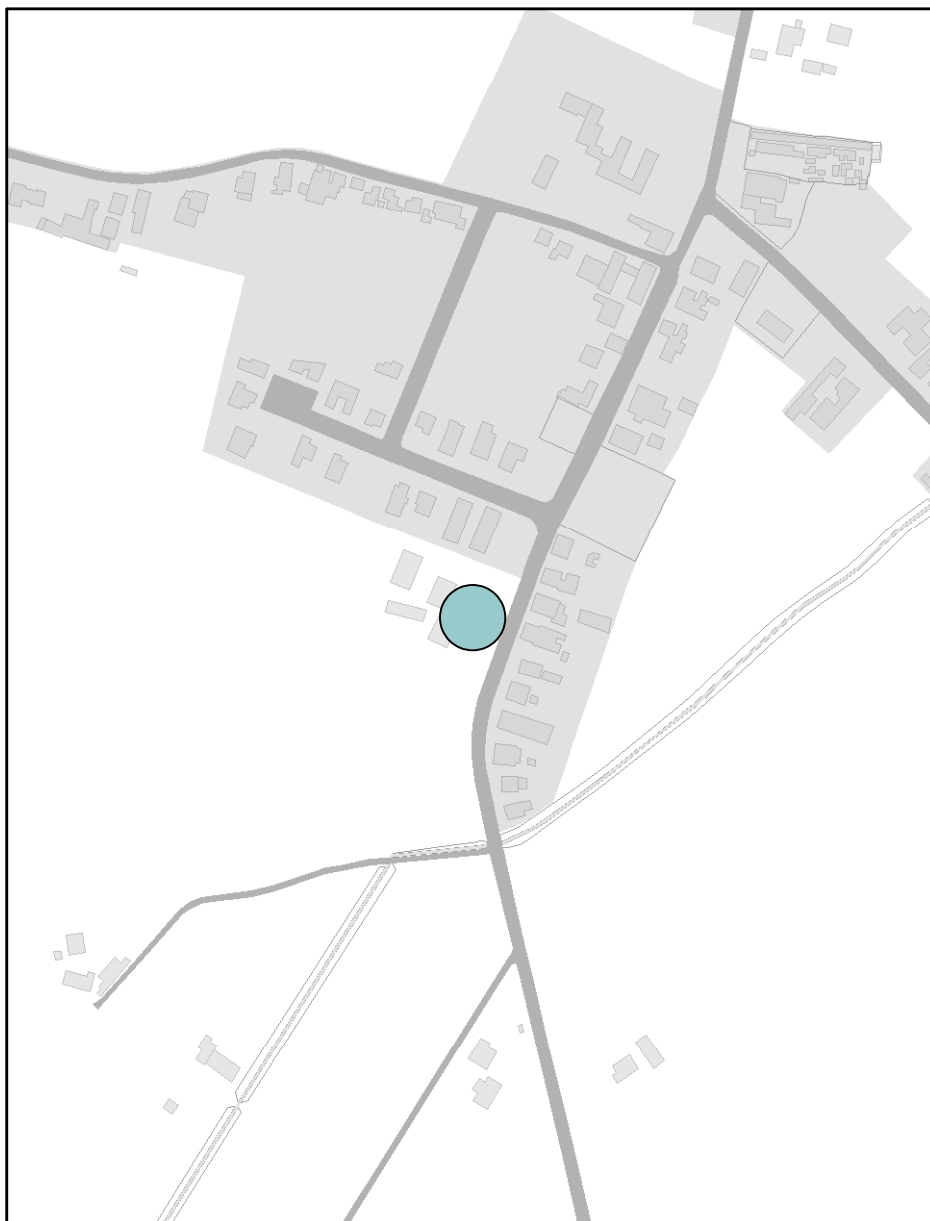
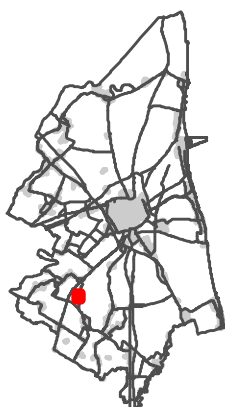
**Tutelato ai sensi del** Decreto Regionale

**Atto di istituzione:** D.P.G.R. 678/89

## RUE 10.2 - Overlay vincoli ambientali vigenti

## Legenda

 Albero monumentale



## Alberi monumentali da tutelare

**Scala di acquisizione del dato:** 1:5.000

**Albero:** 3 Gelsi


**Ubicazione:** Gambellara - Via Gambellara, 110

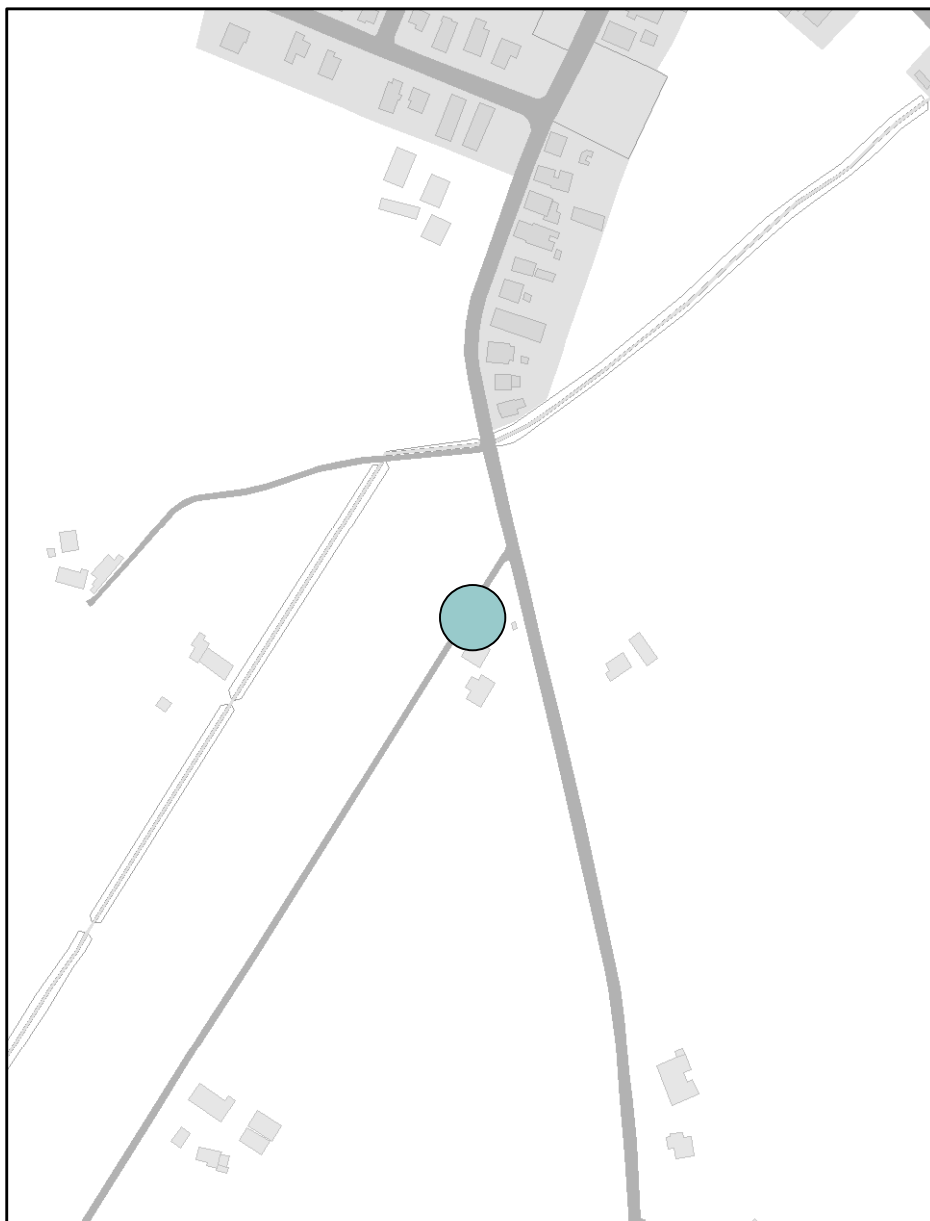
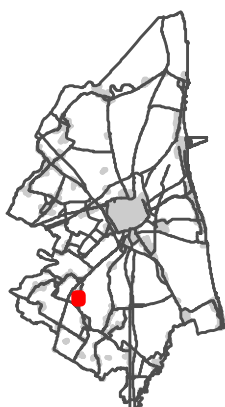
**Tutelato ai sensi del** Decreto Regionale

**Atto di istituzione:** Determinaz 12202/97

## RUE 10.2 - Overlay vincoli ambientali vigenti

## Legenda

 Albero monumentale



## Alberi monumentali da tutelare

**Scala di acquisizione del dato:** 1:5.000

**Albero:** Pioppo bianco


**Ubicazione:** Gambellara - Vicolo Pasolini, 2

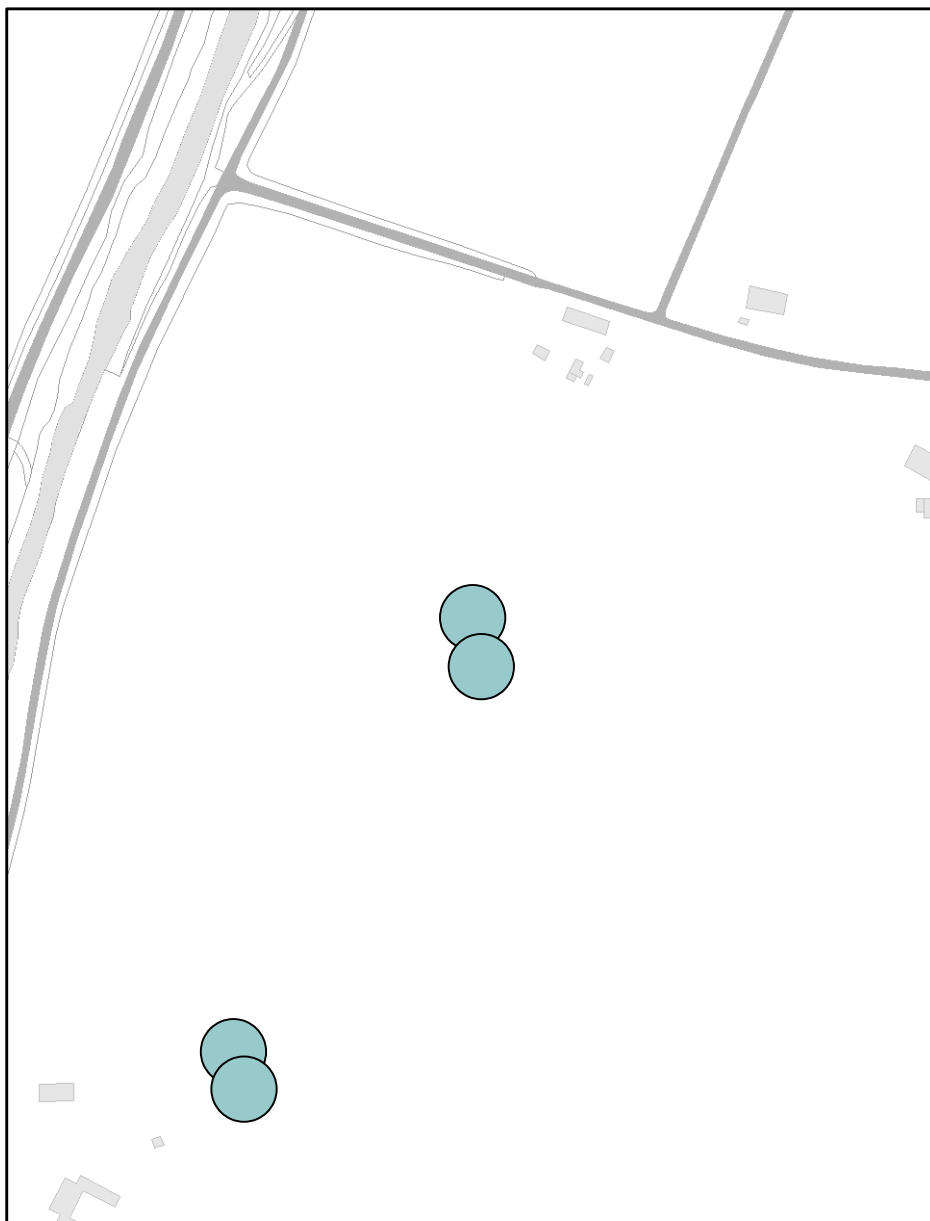
**Tutelato ai sensi del** Decreto Regionale

**Atto di istituzione:** D.P.G.R. 678/89

## RUE 10.2 - Overlay vincoli ambientali vigenti

## Legenda

 Albero monumentale



## Alberi monumentali da tutelare

**Scala di acquisizione del dato:** 1:5.000

**Albero:** Filare 200 piante di Pino domestico


**Ubicazione:** Coccolia - Via S.P., 53

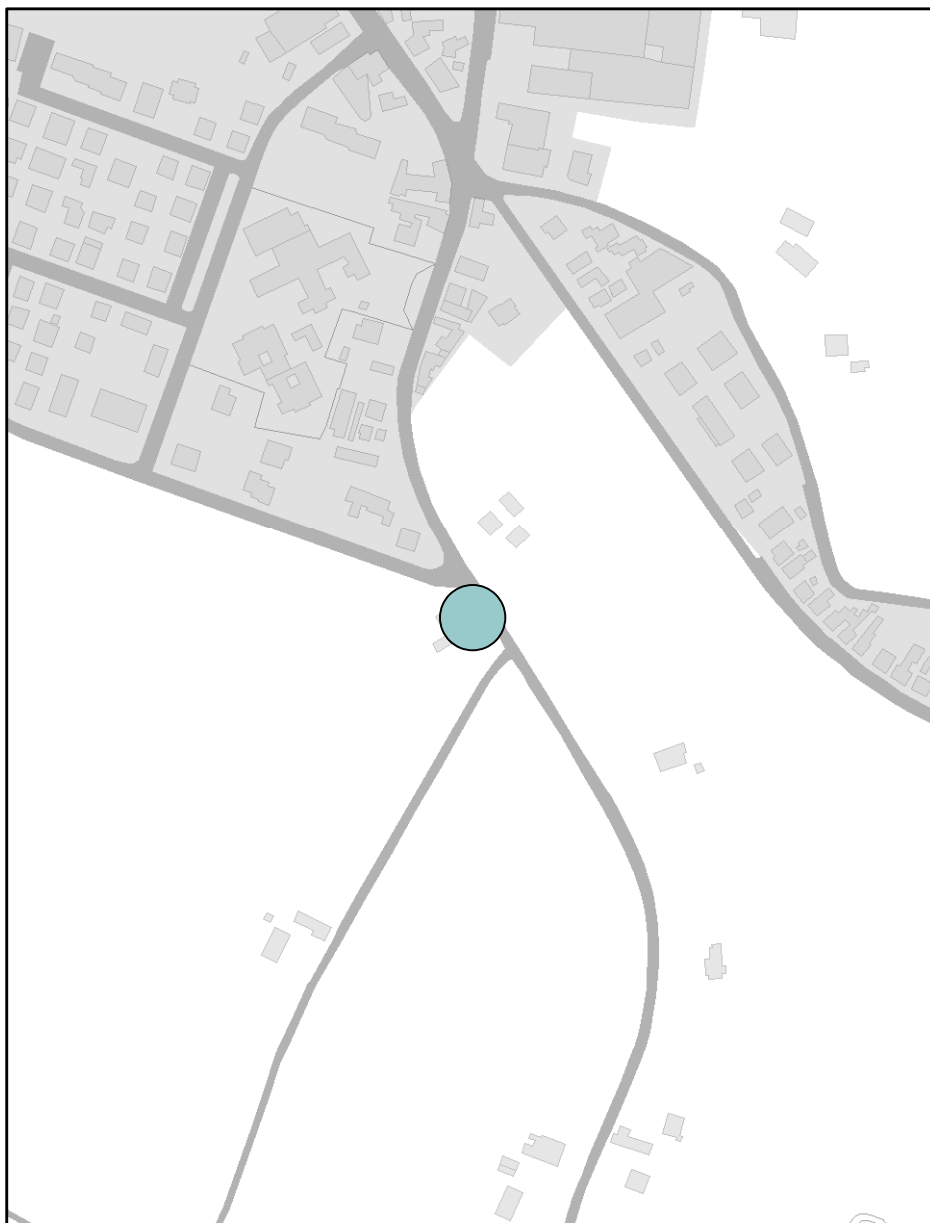
**Tutelato ai sensi del** Decreto Regionale

**Atto di istituzione:** D.P.G.R. 1194/94

## RUE 10.2 - Overlay vincoli ambientali vigenti

## Legenda

 Albero monumentale



## Alberi monumentali da tutelare

**Scala di acquisizione del dato:** 1:5.000

**Albero:** Farnia


**Ubicazione:** San Pietro in Vincoli - Via Castello 49

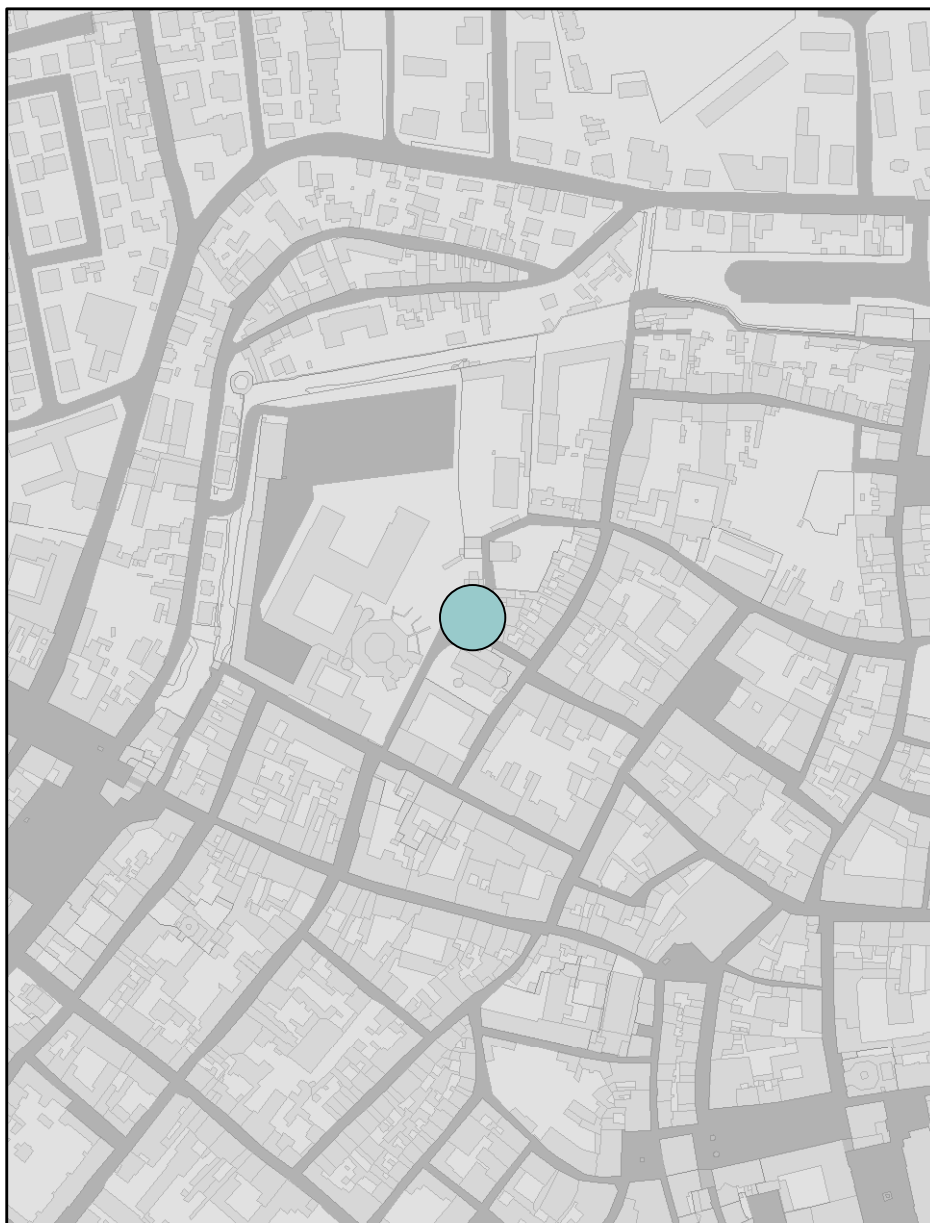
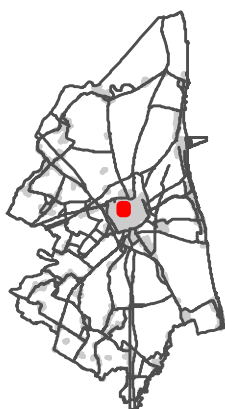
**Tutelato ai sensi del** Decreto Regionale

**Atto di istituzione:** D.P.G.R. 112/92

## RUE 10.2 - Overlay vincoli ambientali vigenti

## Legenda

 Albero monumentale



## Alberi monumentali da tutelare

**Scala di acquisizione del dato:** 1:5.000

**Albero:** Platano

**Ubicazione:** Ravenna - Via S.Vitale, nei pressi della Basilica


**Tutelato ai sensi del** Decreto Regionale

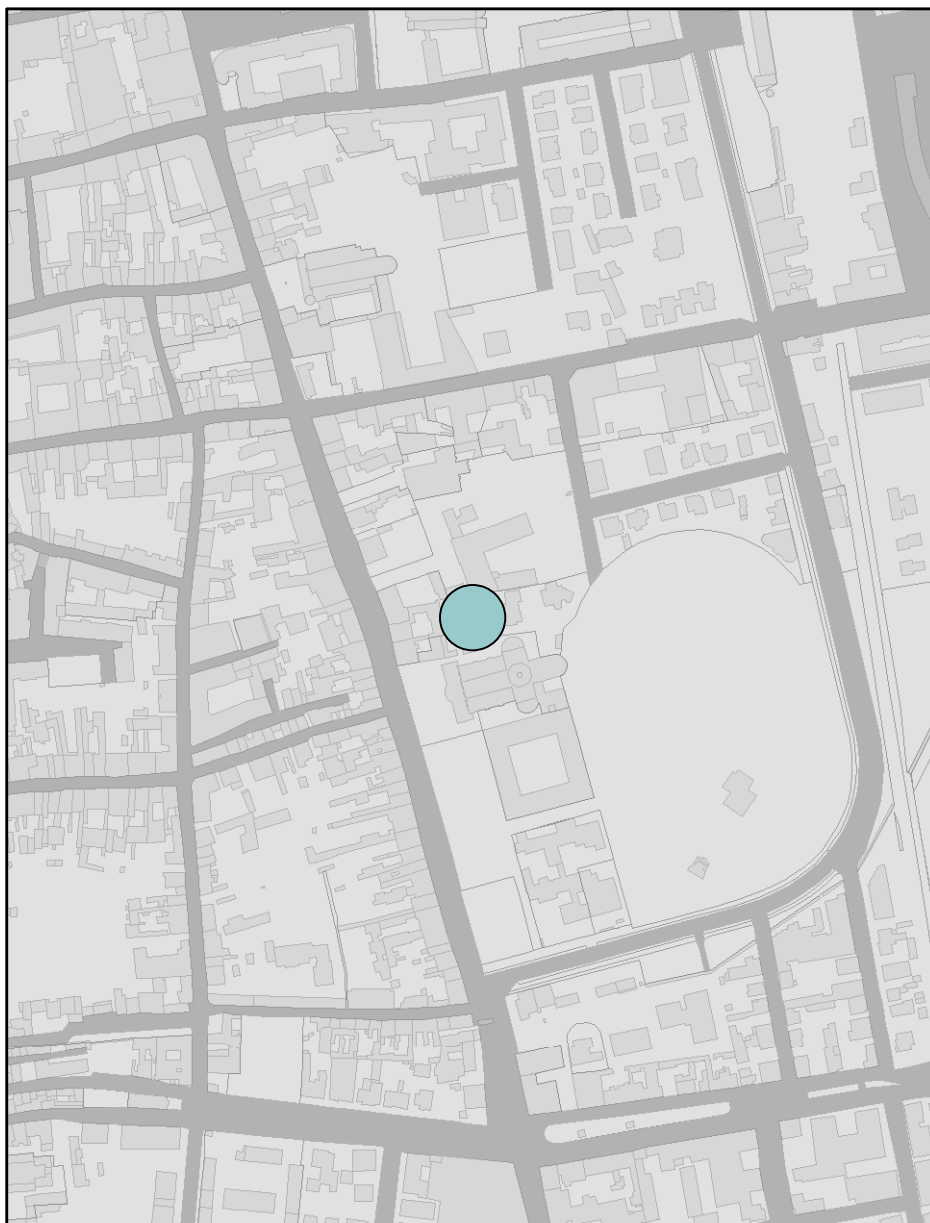
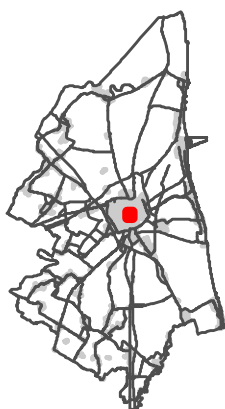
**Atto di istituzione:** D.P.G.R. 678/89



## RUE 10.2 - Overlay vincoli ambientali vigenti

## Legenda

 Albero monumentale



## Alberi monumentali da tutelare

**Scala di acquisizione del dato:** 1:5.000

**Albero:** Farnia


**Ubicazione:** Ravenna - Basilica S.Maria in Porto

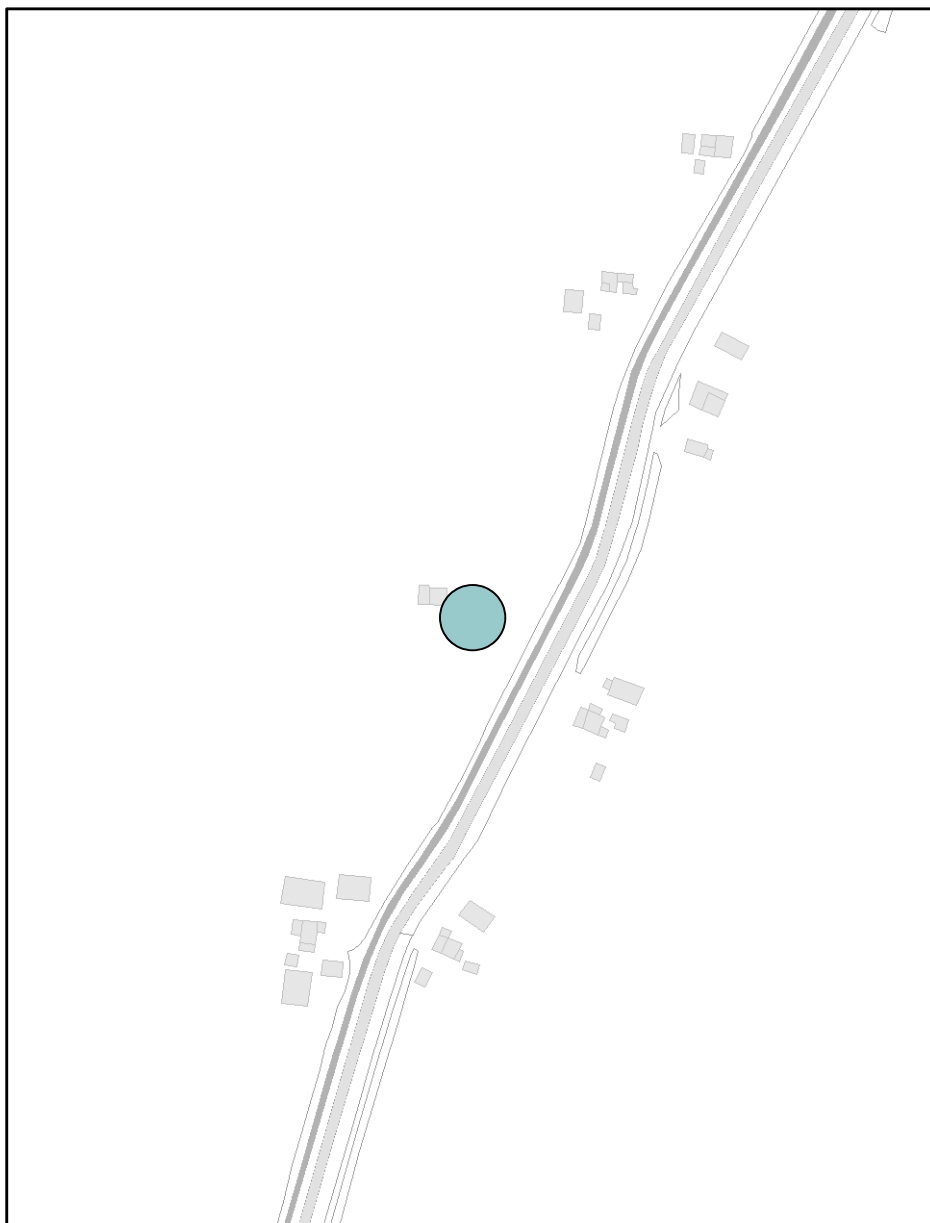
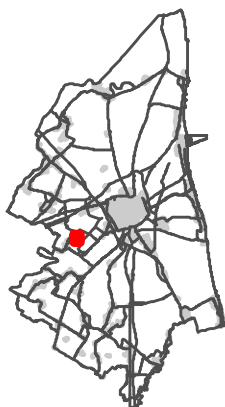
**Tutelato ai sensi del** Decreto Regionale

**Atto di istituzione:** D.P.G.R. 550/90

## RUE 10.2 - Overlay vincoli ambientali vigenti

## Legenda

 Albero monumentale



## Alberi monumentali da tutelare

**Scala di acquisizione del dato:** 1:5.000

**Albero:** Pioppo Bianco


**Ubicazione:** Villanova - Via Cupa, 69

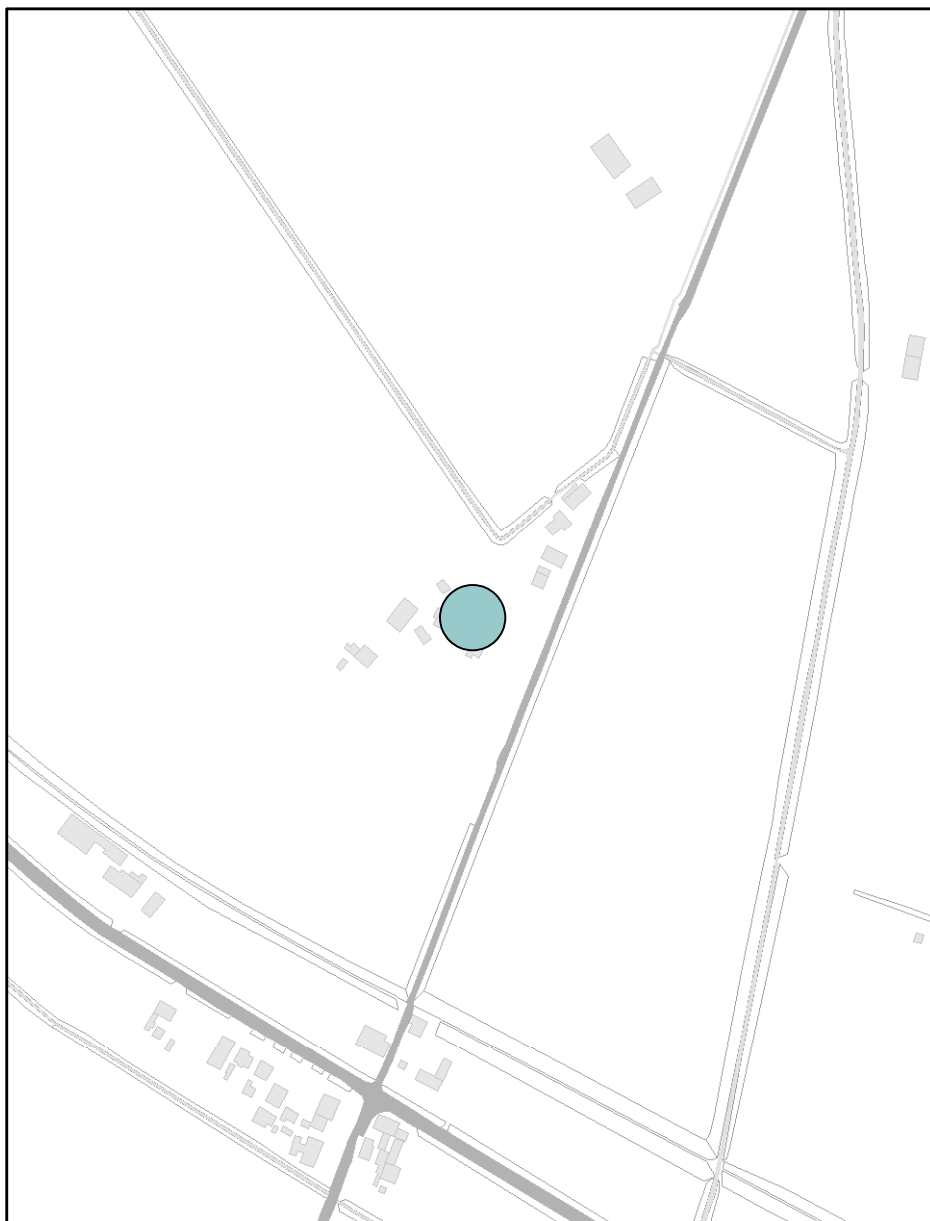
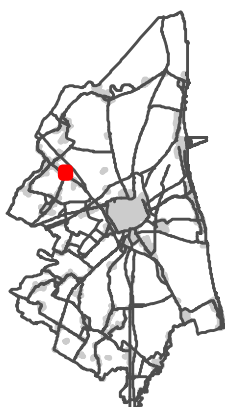
**Tutelato ai sensi del** Delibera della Giunta Comunale

**Atto di istituzione:** D.G.C. 99007/664 del 06/12/2005

## RUE 10.2 - Overlay vincoli ambientali vigenti

## Legenda

 Albero monumentale



## Alberi monumentali da tutelare

**Scala di acquisizione del dato:** 1:5.000

**Albero:** Gelso


**Ubicazione:** Mezzano - Via Lumiera, 6

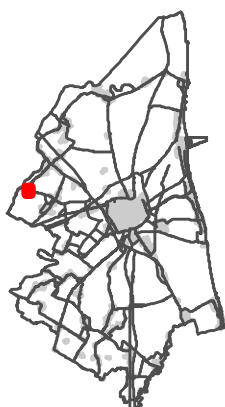
**Tutelato ai sensi del** Delibera della Giunta Comunale

**Atto di istituzione:** D.G.C. 99007/664 del 06/12/2005

## RUE 10.2 - Overlay vincoli ambientali vigenti

## Legenda

 Albero monumentale



## Alberi monumentali da tutelare

**Scala di acquisizione del dato:** 1:5.000

**Albero:** Quercia


**Ubicazione:** Santerno - Parrocchia di San Sisto

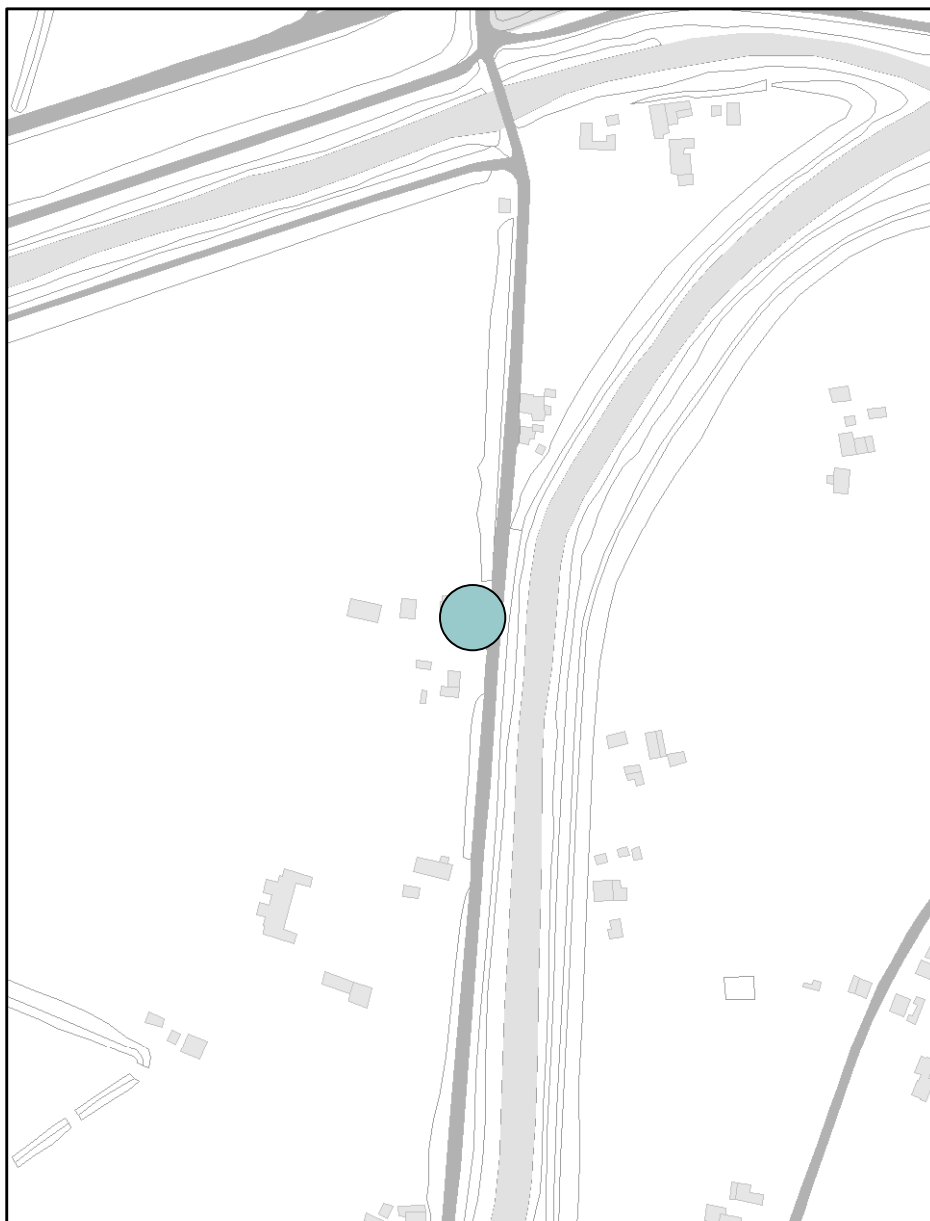
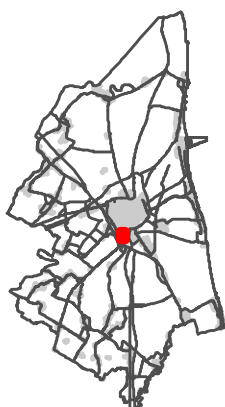
**Tutelato ai sensi del** Delibera della Giunta Comunale

**Atto di istituzione:** D.G.C. 99007/664 del 06/12/2005

## RUE 10.2 - Overlay vincoli ambientali vigenti

## Legenda

 Albero monumentale



## Alberi monumentali da tutelare

**Scala di acquisizione del dato:** 1:5.000

**Albero:** Leccio


**Ubicazione:** Ravenna - Via Ravegnana, 405

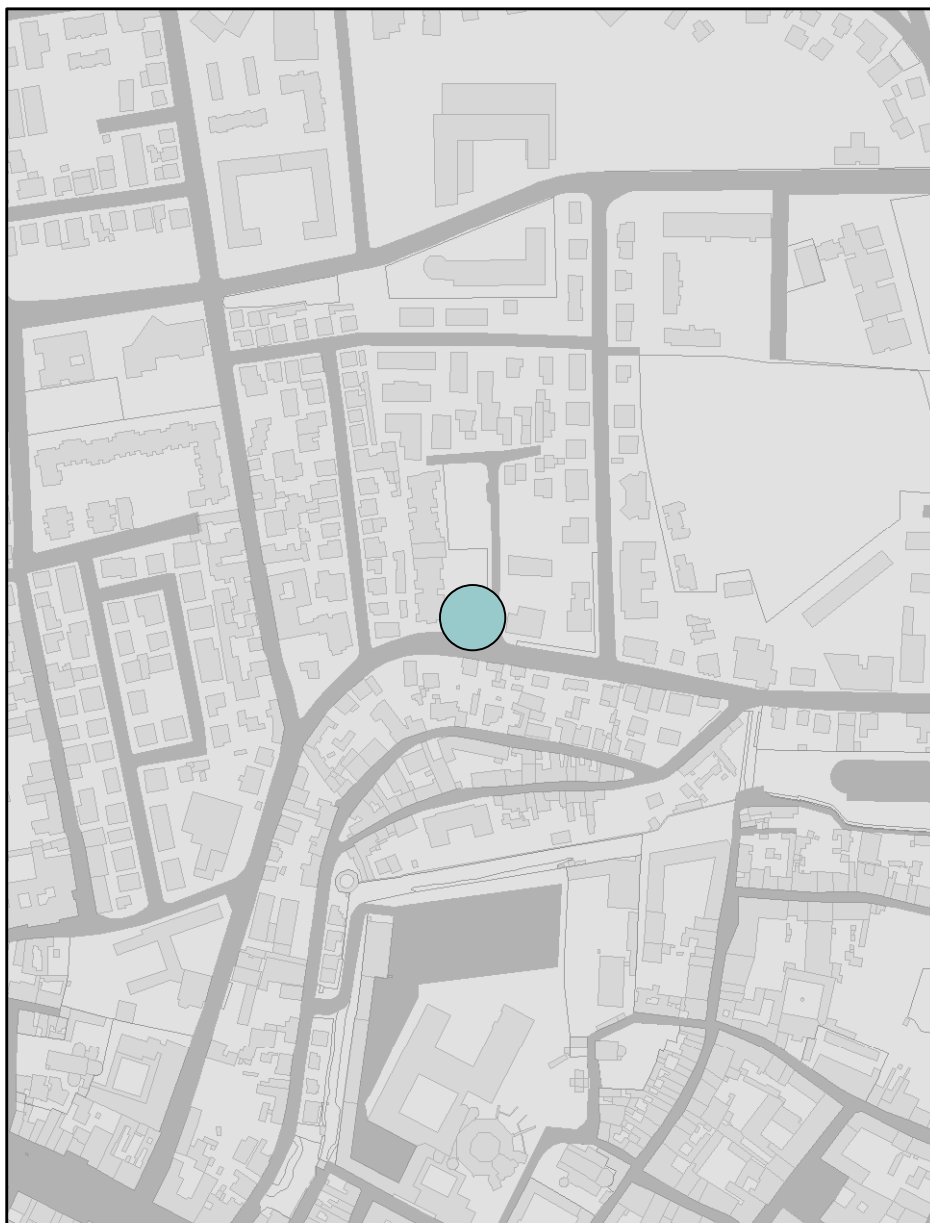
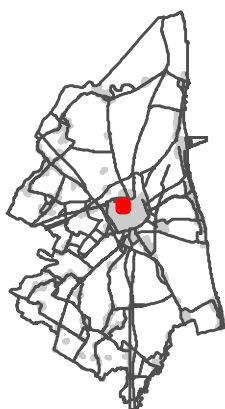
**Tutelato ai sensi del** Delibera della Giunta Comunale

**Atto di istituzione:** D.G.C. 99007/664 del 06/12/2005

## RUE 10.2 - Overlay vincoli ambientali vigenti

## Legenda

 Albero monumentale



## Alberi monumentali da tutelare

**Scala di acquisizione del dato:** 1:5.000

**Albero:** Cedro del Libano


**Ubicazione:** Ravenna - Via San Gaetanino, 2

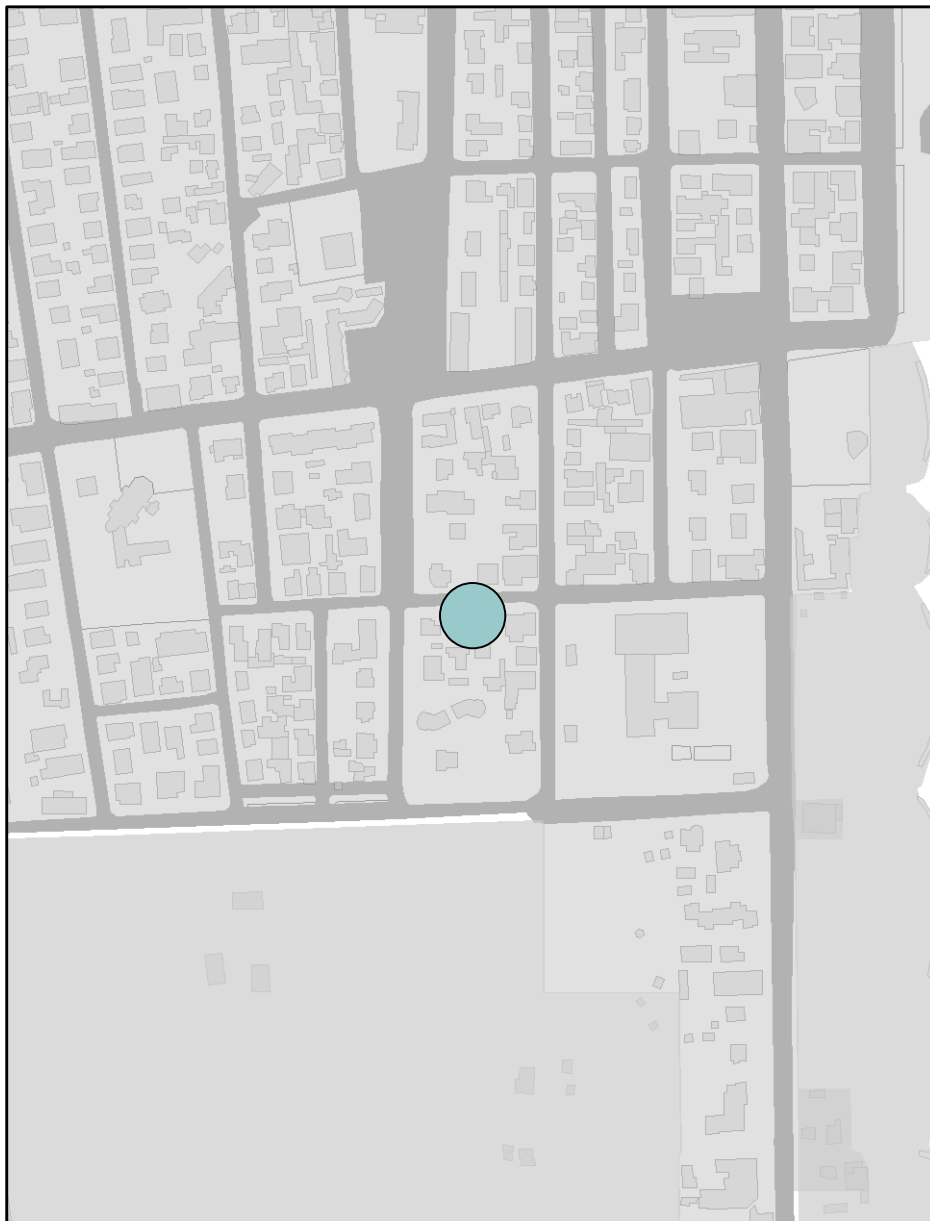
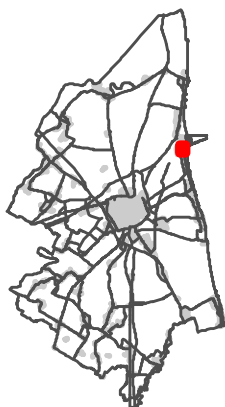
**Tutelato ai sensi del** Delibera della Giunta Comunale

**Atto di istituzione:** D.G.C. 99007/664 del 06/12/2005

## RUE 10.2 - Overlay vincoli ambientali vigenti

## Legenda

 Albero monumentale



## Alberi monumentali da tutelare

**Scala di acquisizione del dato:** 1:5.000

**Albero:** Pinus Pinea (Pino)


**Ubicazione:** Marina di Ravenna - Via Mameli, 8

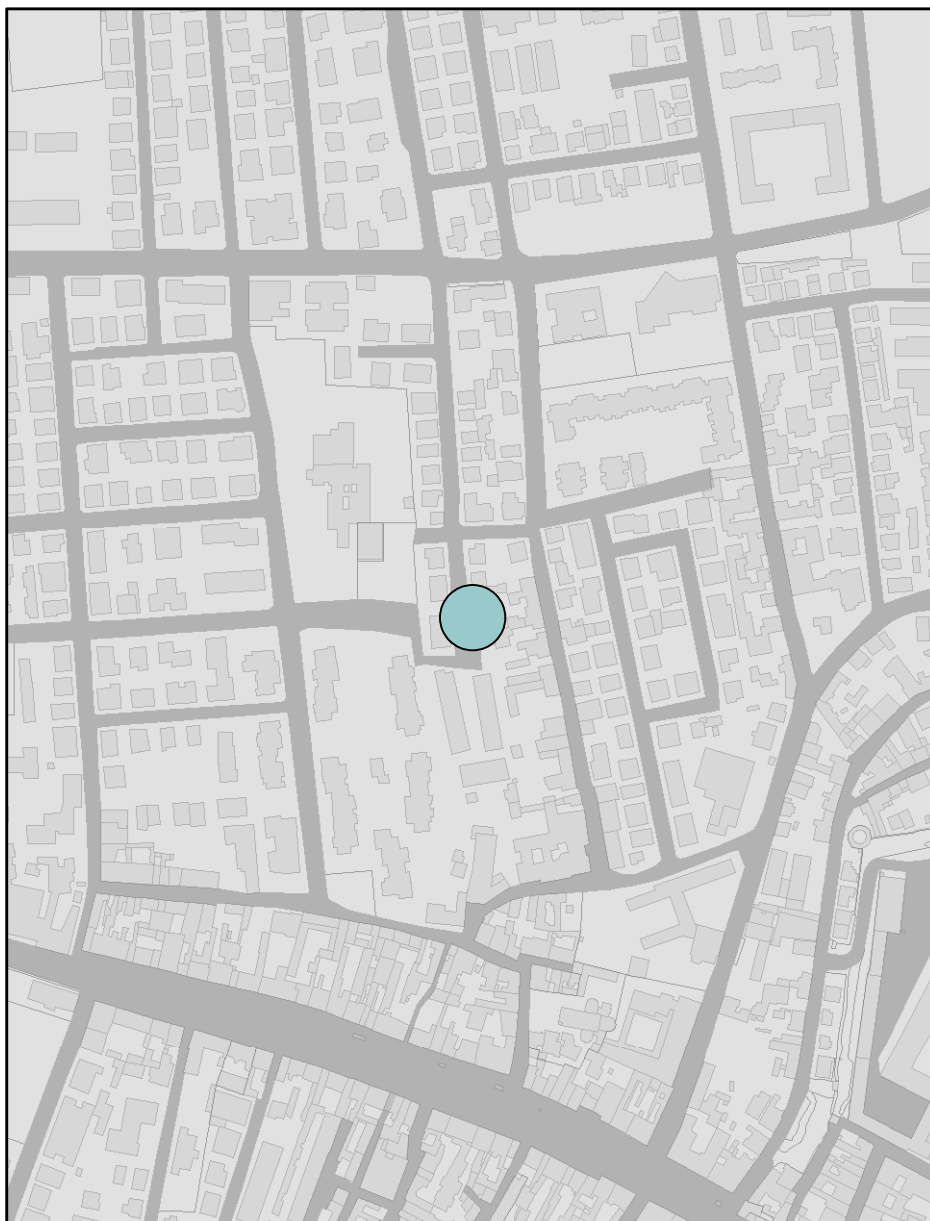
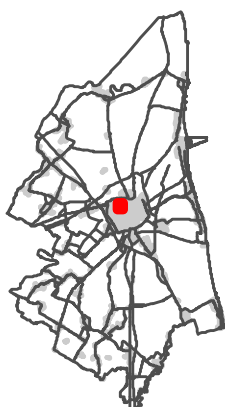
**Tutelato ai sensi del** Delibera della Giunta Comunale

**Atto di istituzione:** D.G.C. 105341/505 del 11/11/2008

## RUE 10.2 - Overlay vincoli ambientali vigenti

## Legenda

 Albero monumentale



## Alberi monumentali da tutelare

**Scala di acquisizione del dato:** 1:5.000

**Albero:** Quercus robur (Quercia)

**Ubicazione:** Ravenna - Via Lovatelli, 42


**Tutelato ai sensi del** Delibera della Giunta Comunale

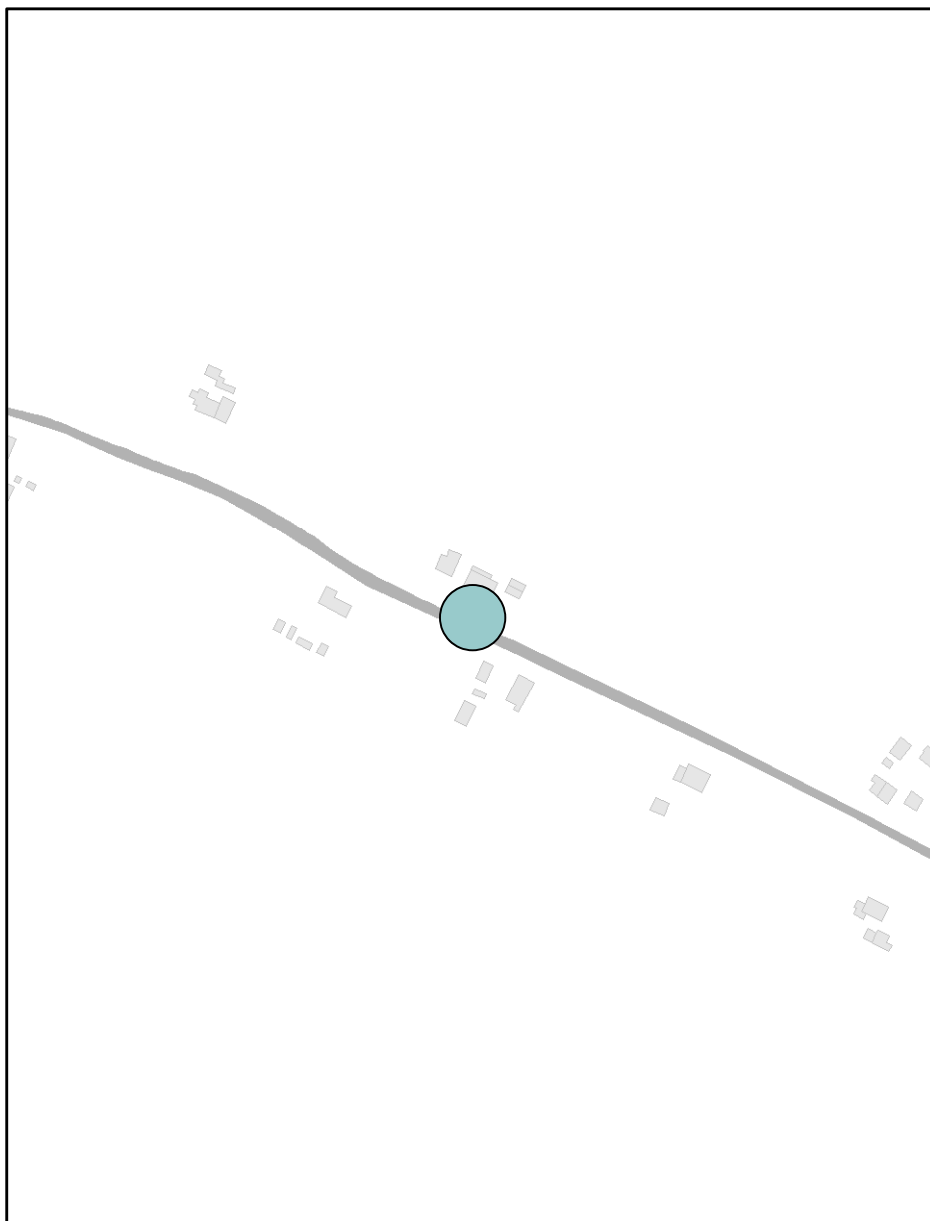
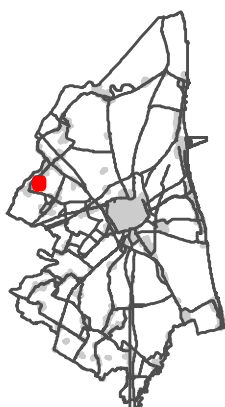
**Atto di istituzione:** D.G.C. 105341/505 del 11/11/2008



## RUE 10.2 - Overlay vincoli ambientali vigenti

## Legenda

 Albero monumentale



## Alberi monumentali da tutelare

**Scala di acquisizione del dato:** 1:5.000

**Albero:** Quercus robur (Quercia)


**Ubicazione:** Santerno - Via Mantraversa, 15

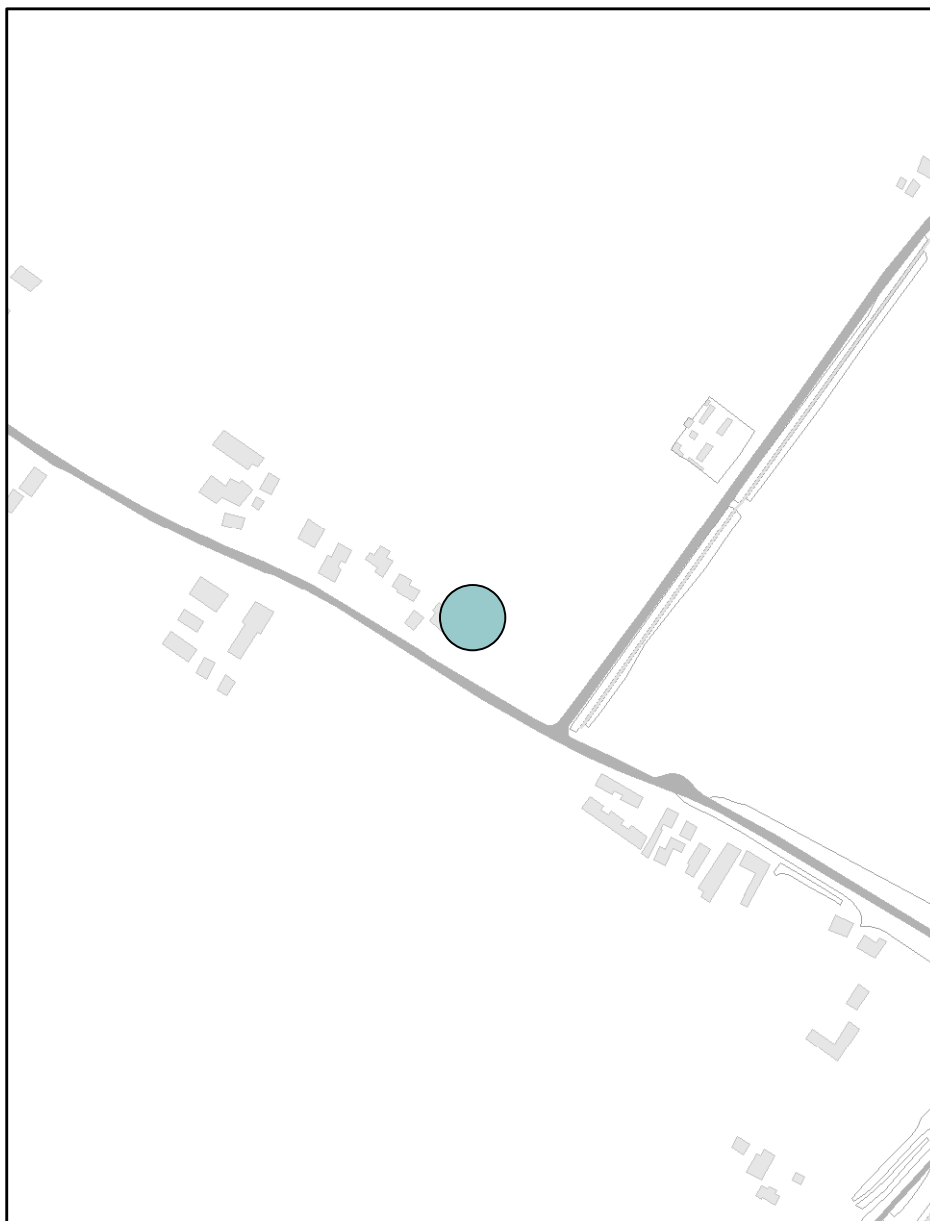
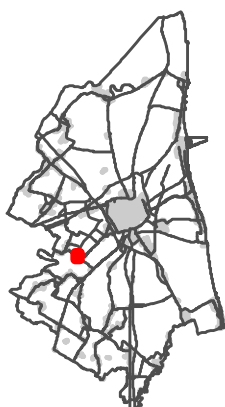
**Tutelato ai sensi del** Delibera della Giunta Comunale

**Atto di istituzione:** D.G.C. 34725/138 del 30/03/2010

## RUE 10.2 - Overlay vincoli ambientali vigenti

## Legenda

 Albero monumentale



## Alberi monumentali da tutelare

**Scala di acquisizione del dato:** 1:5.000

**Albero:** Populus alba (Pioppo)


**Ubicazione:** San Marco - Via Godo 82/A

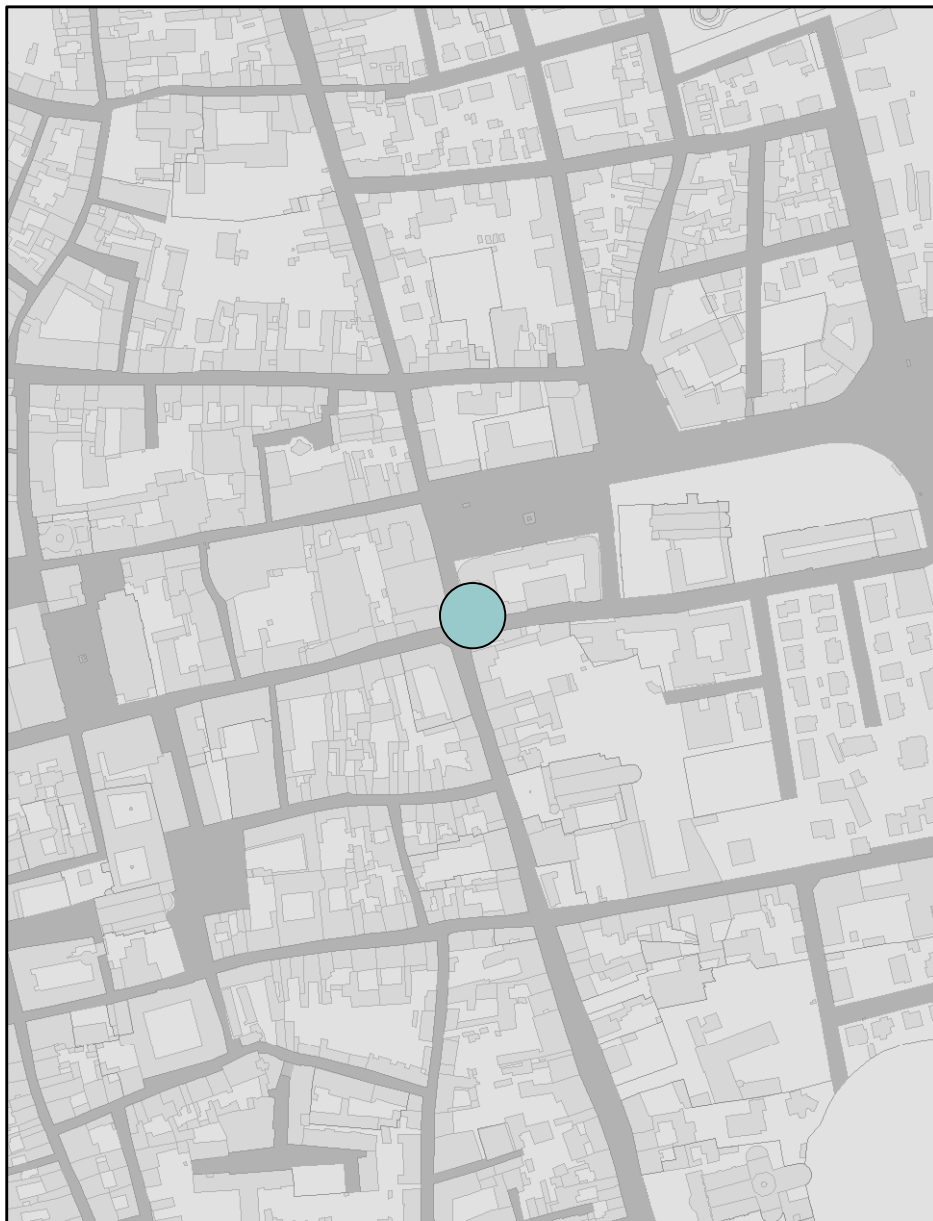
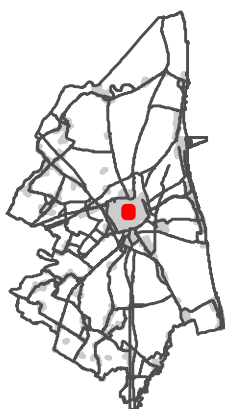
**Tutelato ai sensi del** Delibera della Giunta Comunale

**Atto di istituzione:** D.G.C. 34725/138 del 30/03/2010

## RUE 10.2 - Overlay vincoli ambientali vigenti

## Legenda

 Albero monumentale



## Alberi monumentali da tutelare

**Scala di acquisizione del dato:** 1:5.000

**Albero:** Ginkgo bilboa


**Ubicazione:** Ravenna - Via di Roma angolo Via Carducci

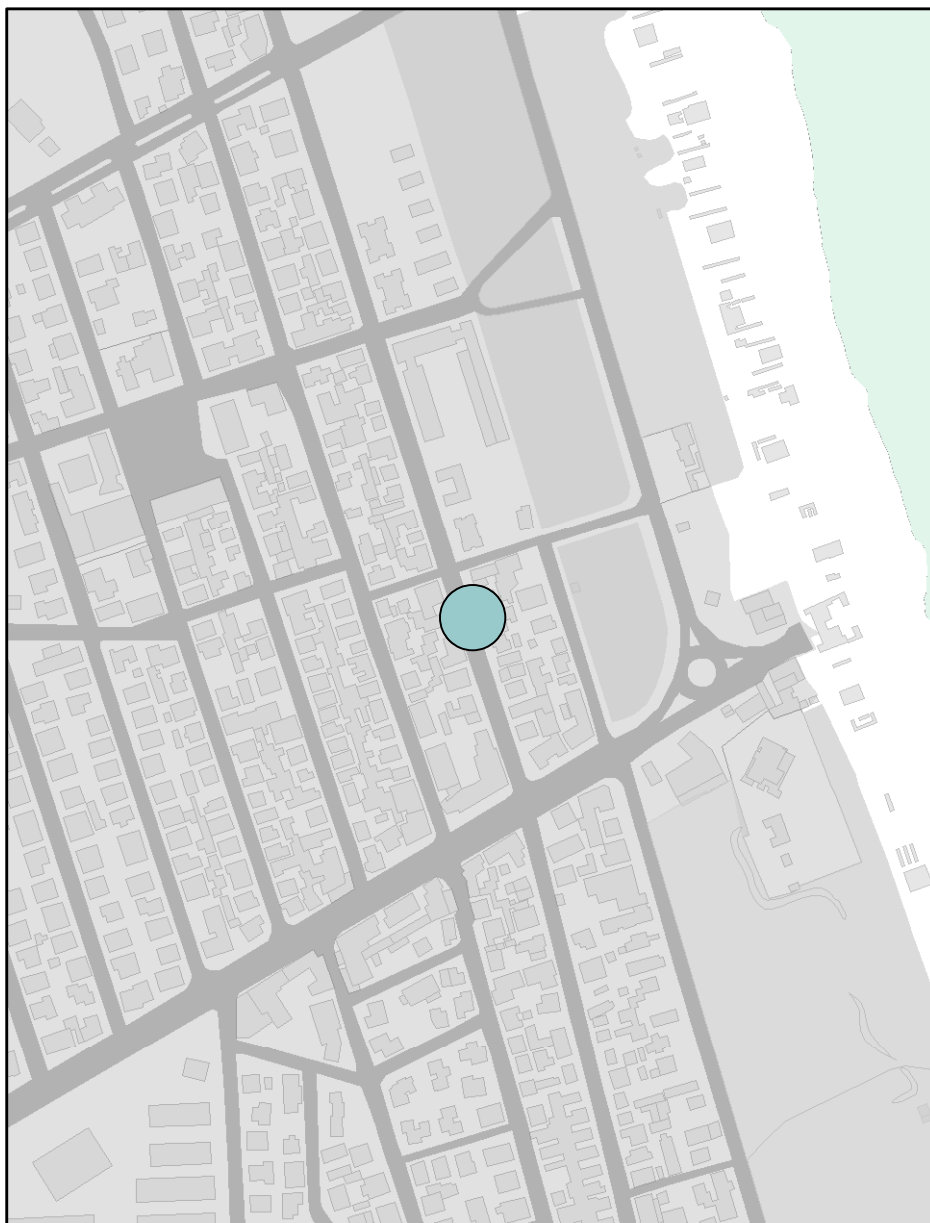
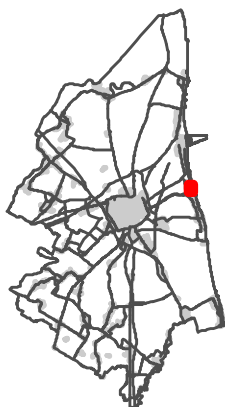
**Tutelato ai sensi del** Delibera della Giunta Comunale

**Atto di istituzione:** D.G.C. 34725/138 del 30/03/2010

## RUE 10.2 - Overlay vincoli ambientali vigenti

## Legenda

 Albero monumentale



## Alberi monumentali da tutelare

**Scala di acquisizione del dato:** 1:5.000

**Albero:** 4 Pinus Pinea


**Ubicazione:** Punta Marina -Via della Medusa, 17-19

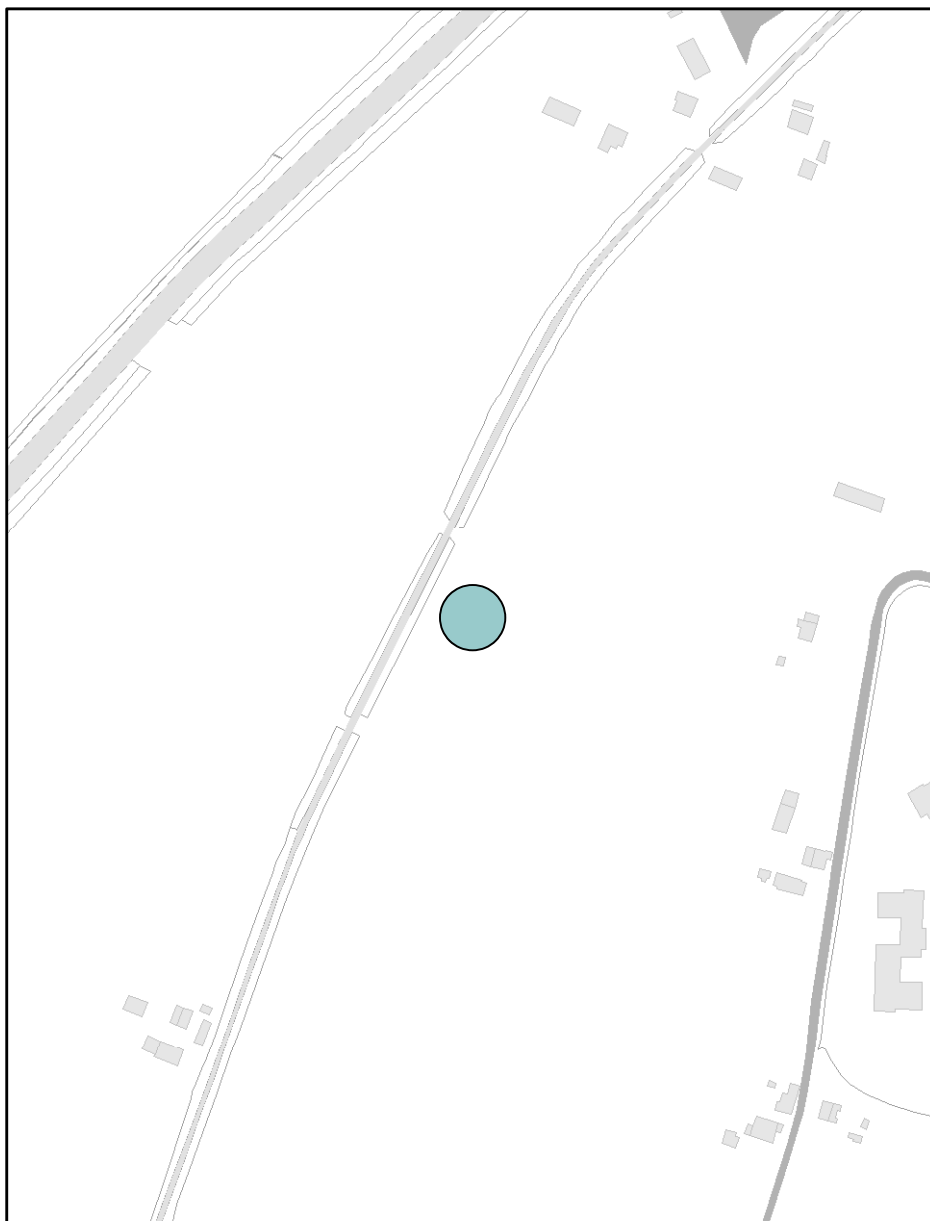
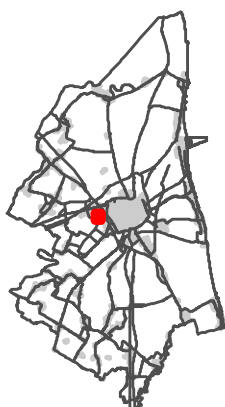
**Tutelato ai sensi del** Delibera della Giunta Comunale

**Atto di istituzione:** D.G.C. 34725/138 del 30/03/2010

## RUE 10.2 - Overlay vincoli ambientali vigenti

## Legenda

 Albero monumentale



## Alberi monumentali da tutelare

**Scala di acquisizione del dato:** 1:5.000

**Albero:** Quercus pubescens (Quercia)


**Ubicazione:** Ravenna - Via Vicoli, 99

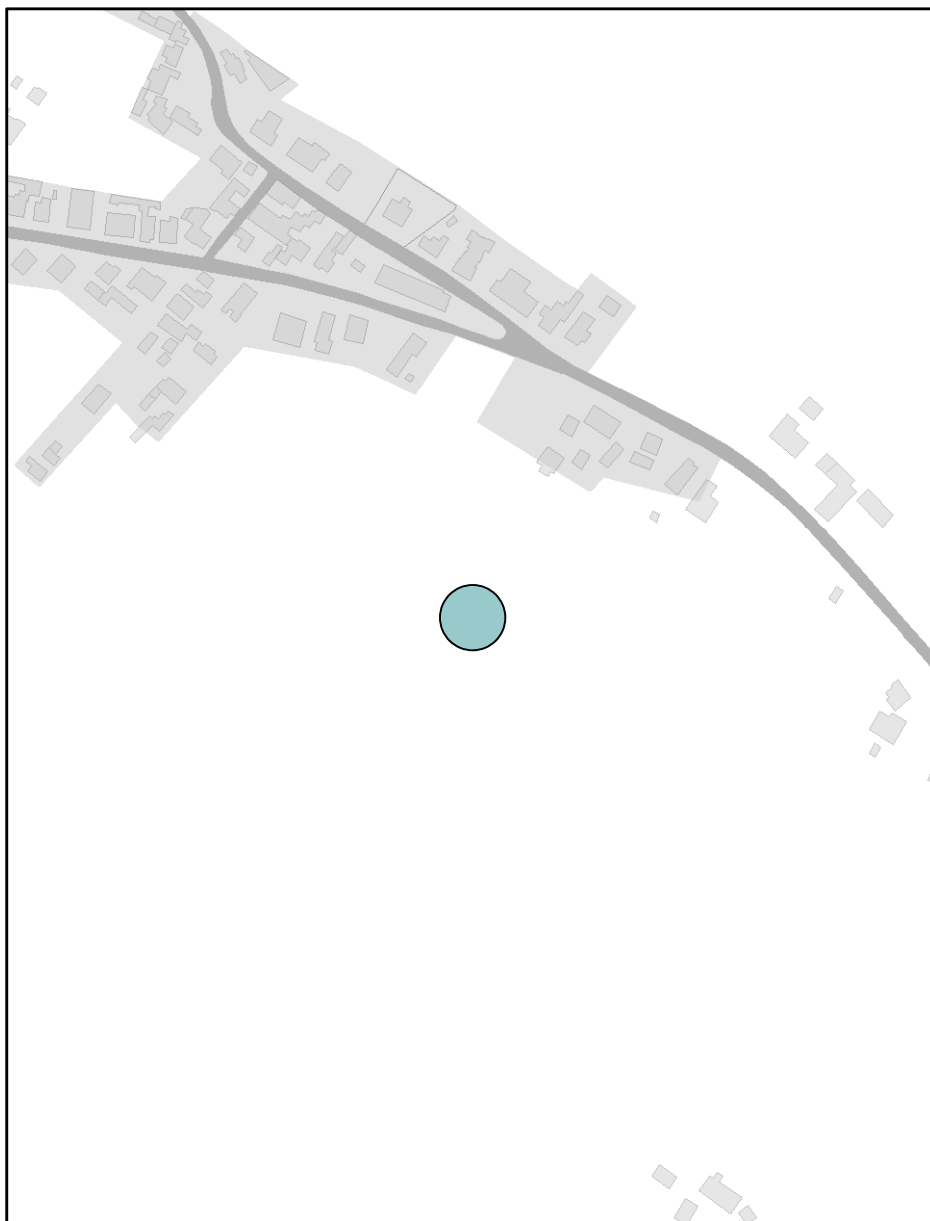
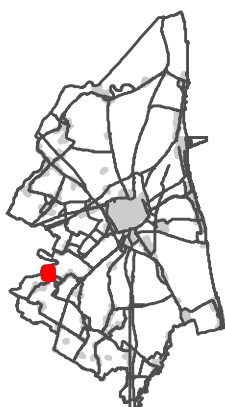
**Tutelato ai sensi del** Delibera della Giunta Comunale

**Atto di istituzione:** D.G.C. 34725/138 del 30/03/2010

## RUE 10.2 - Overlay vincoli ambientali vigenti

## Legenda

 Albero monumentale



## Alberi monumentali da tutelare

**Scala di acquisizione del dato:** 1:5.000

**Albero:** 3 Quercus robur (Quercia)


**Ubicazione:** Ragone- Via Ragone, 50

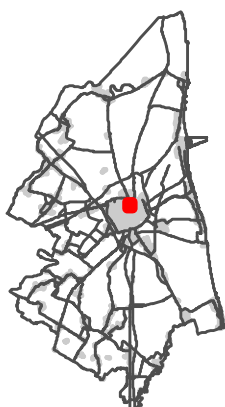
**Tutelato ai sensi del** Delibera della Giunta Comunale

**Atto di istituzione:** D.G.C. 34725/138 del 30/03/2010

## RUE 10.2 - Overlay vincoli ambientali vigenti

## Legenda

 Albero monumentale



## Alberi monumentali da tutelare

**Scala di acquisizione del dato:** 1:5.000

**Albero:** 2 Pinus Pinea (Pino)


**Ubicazione:** Ravenna - Via del Mangano, 2

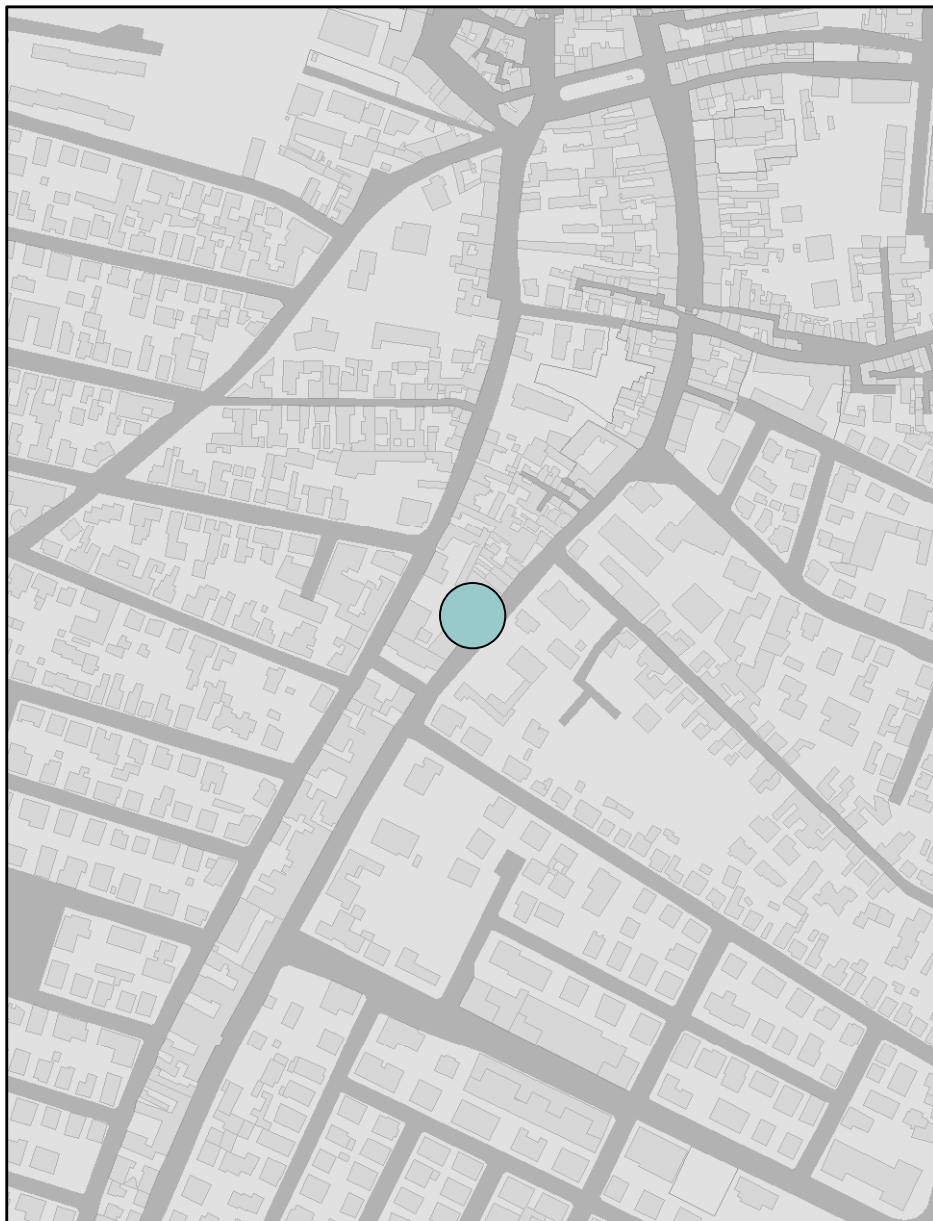
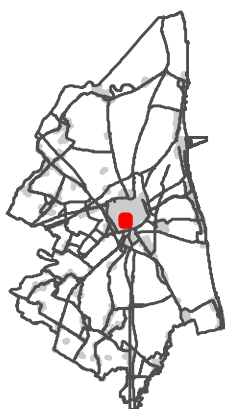
**Tutelato ai sensi del** Delibera della Giunta Comunale

**Atto di istituzione:** D.G.C. 34725/138 del 30/03/2010

## RUE 10.2 - Overlay vincoli ambientali vigenti

## Legenda

 Albero monumentale



## Alberi monumentali da tutelare

**Scala di acquisizione del dato:** 1:5.000

**Albero:** Pinus Pinea (Pino)

**Ubicazione:** Ravenna - Via Ravegnana, 137


**Tutelato ai sensi del** Delibera della Giunta Comunale

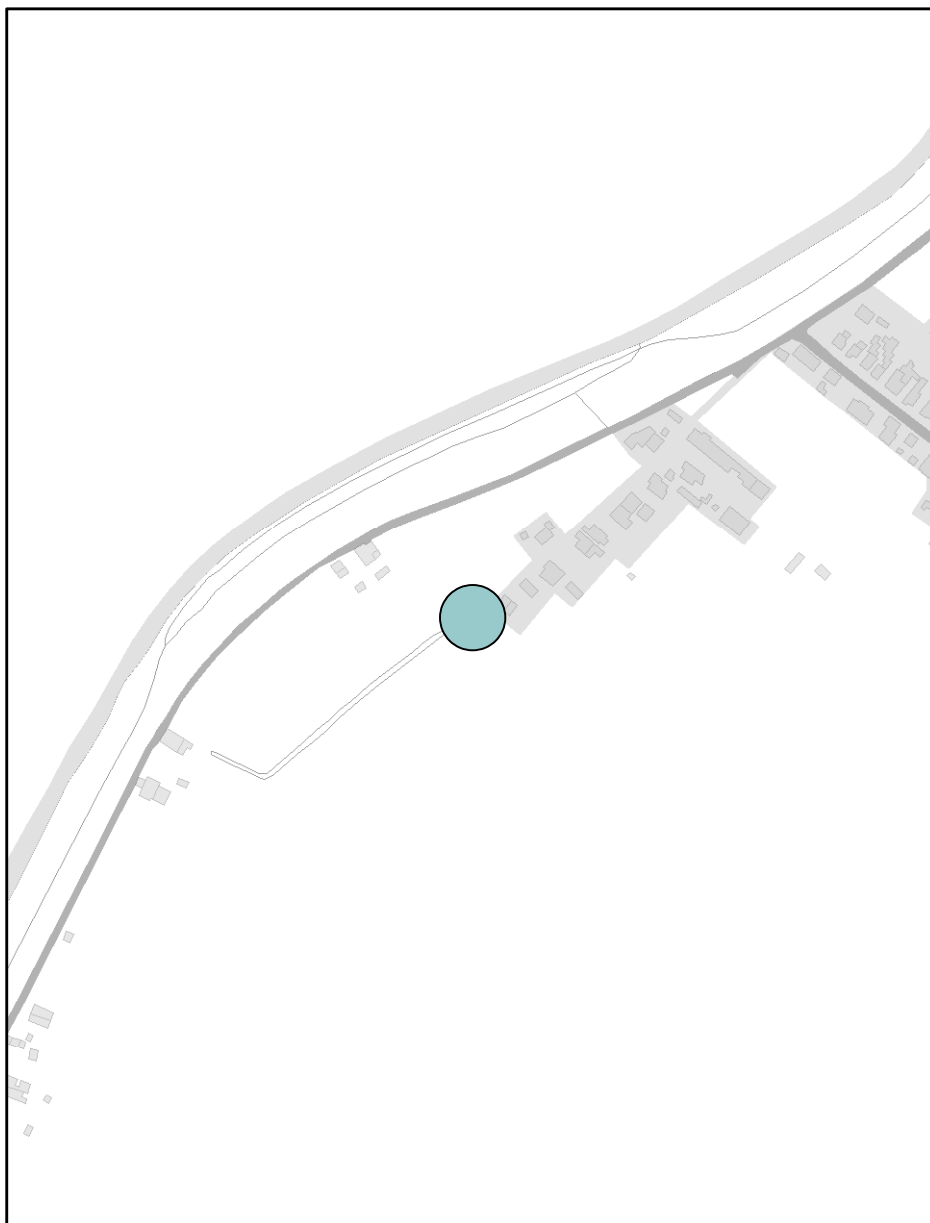
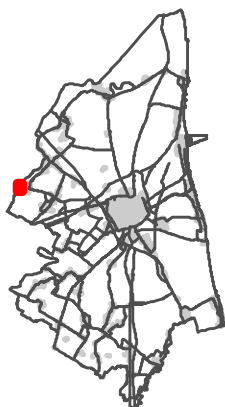
**Atto di istituzione:** D.G.C. 34725/138 del 30/03/2010



## RUE 10.2 - Overlay vincoli ambientali vigenti

## Legenda

 Albero monumentale



## Alberi monumentali da tutelare

**Scala di acquisizione del dato:** 1:5.000

**Albero:** Prunus avium (Ciliegio da frutto)


**Ubicazione:** Santerno - Via Carraia Bezzi, 178

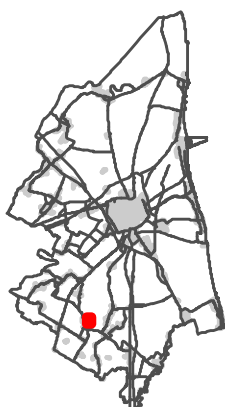
**Tutelato ai sensi del** Delibera della Giunta Comunale

**Atto di istituzione:** D.G.C. 111707/355 del 20/08/2013

## RUE 10.2 - Overlay vincoli ambientali vigenti

## Legenda

 Albero monumentale



## Alberi monumentali da tutelare

**Scala di acquisizione del dato:** 1:5.000

**Albero:** Quercus robur (Quercia)


**Ubicazione:** San Pietro in Vincoli - Vicolo Santa Croce, 4

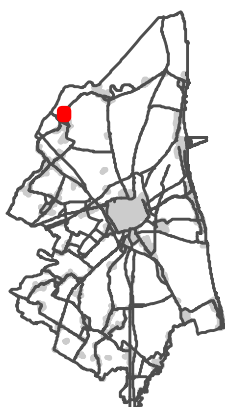
**Tutelato ai sensi del** Delibera della Giunta Comunale

**Atto di istituzione:** D.G.C. 111707/355 del 20/08/2013

## RUE 10.2 - Overlay vincoli ambientali vigenti

## Legenda

 Albero monumentale



## Alberi monumentali da tutelare

**Scala di acquisizione del dato:** 1:5.000

**Albero:** 19 Pinus Pinea (Pino)


**Ubicazione:** Savarna - Via Savarna angolo Via Aratro

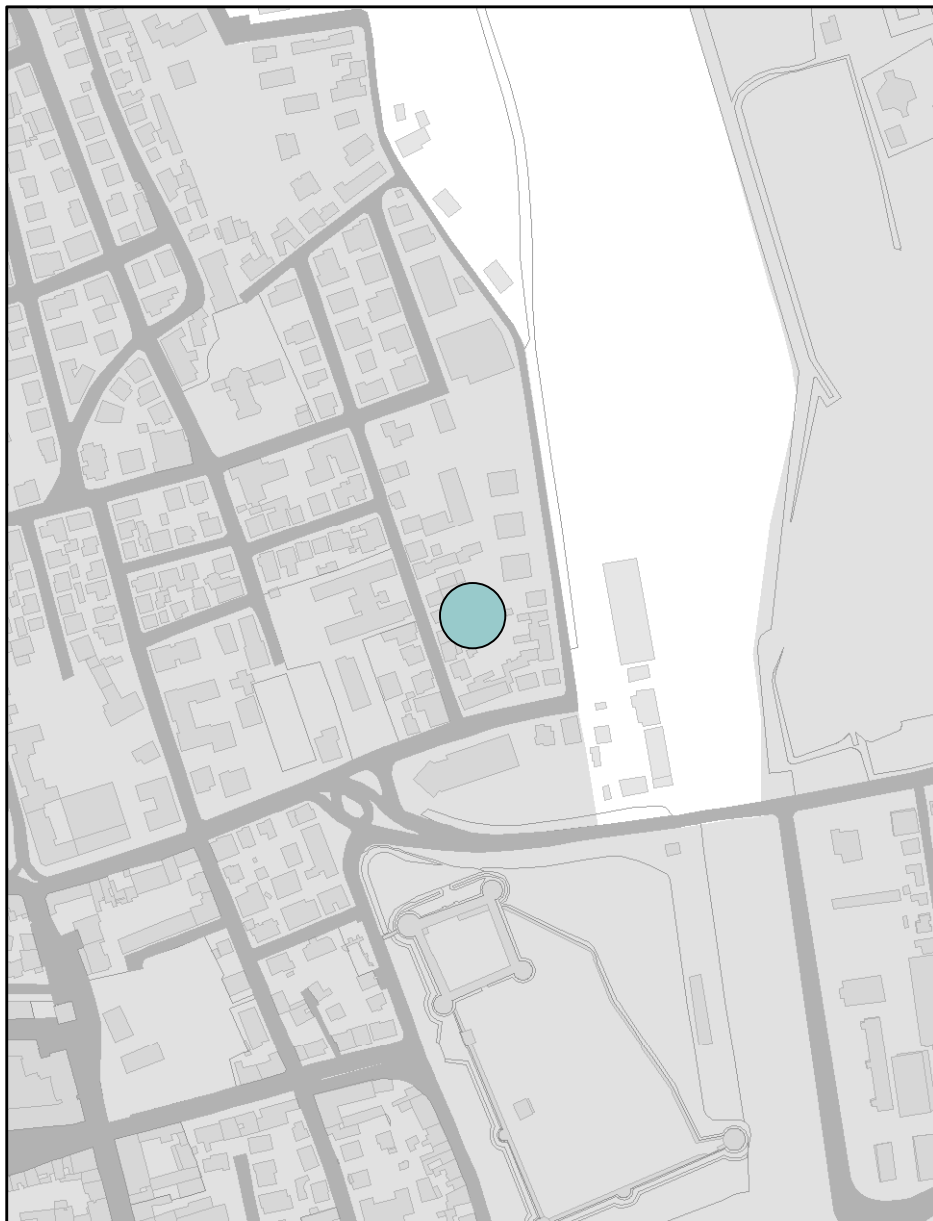
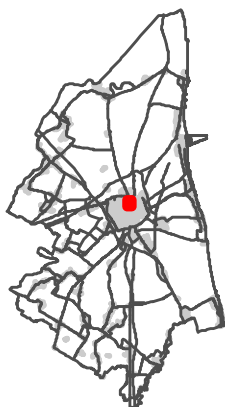
**Tutelato ai sensi del** Delibera della Giunta Comunale

**Atto di istituzione:** D.G.C. 111707/355 del 20/08/2013

## RUE 10.2 - Overlay vincoli ambientali vigenti

## Legenda

 Albero monumentale



## Alberi monumentali da tutelare

**Scala di acquisizione del dato:** 1:5.000

**Albero:** Quercia


**Ubicazione:** Ravenna - Via Amalasunta, 19

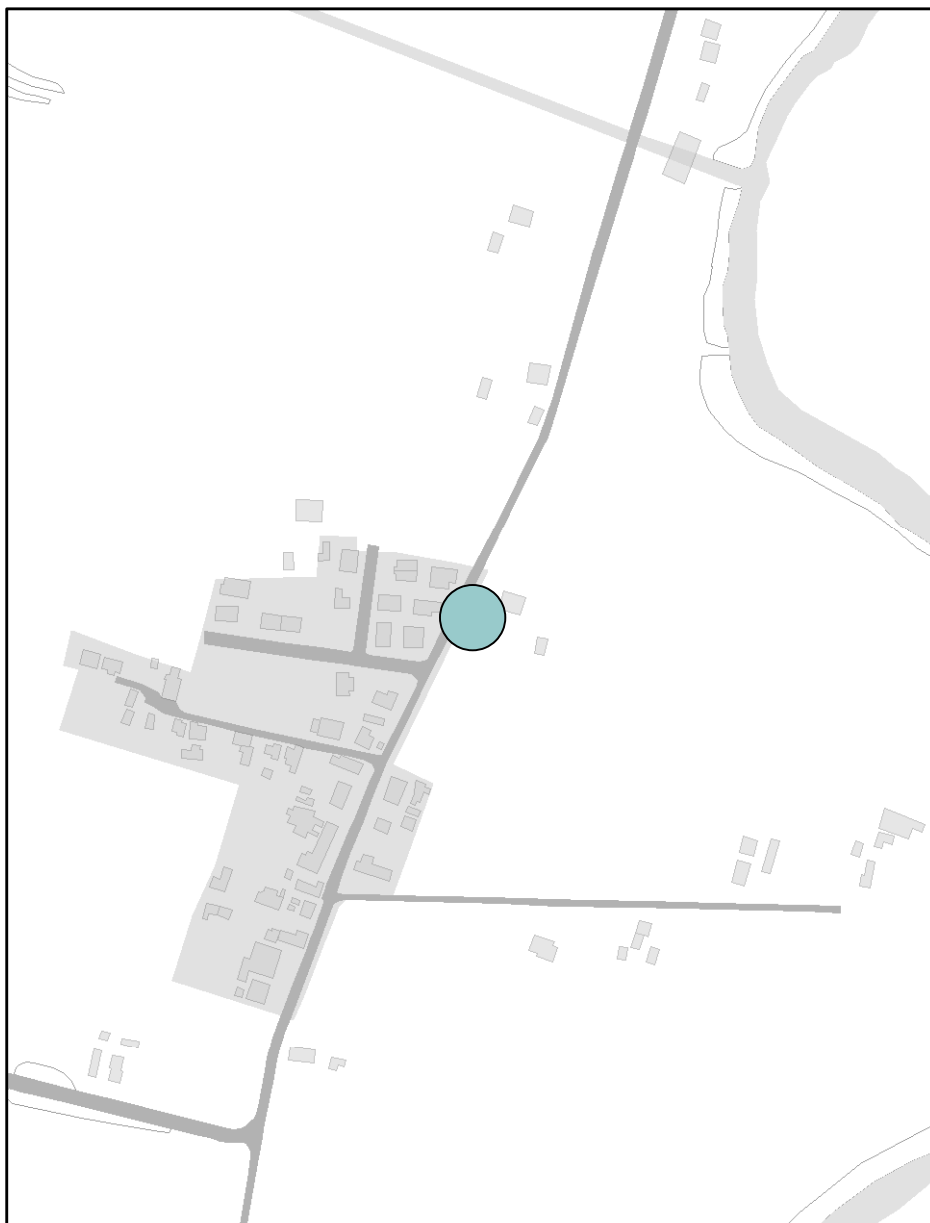
**Tutelato ai sensi del** Delibera della Giunta Comunale

**Atto di istituzione:** D.G.C. 70918/245 del 27/05/2014

## RUE 10.2 - Overlay vincoli ambientali vigenti

## Legenda

 Albero monumentale



## Alberi monumentali da tutelare

**Scala di acquisizione del dato:** 1:5.000

**Albero:** 2 Tigli


**Ubicazione:** Mensa - Via Mensa, 46

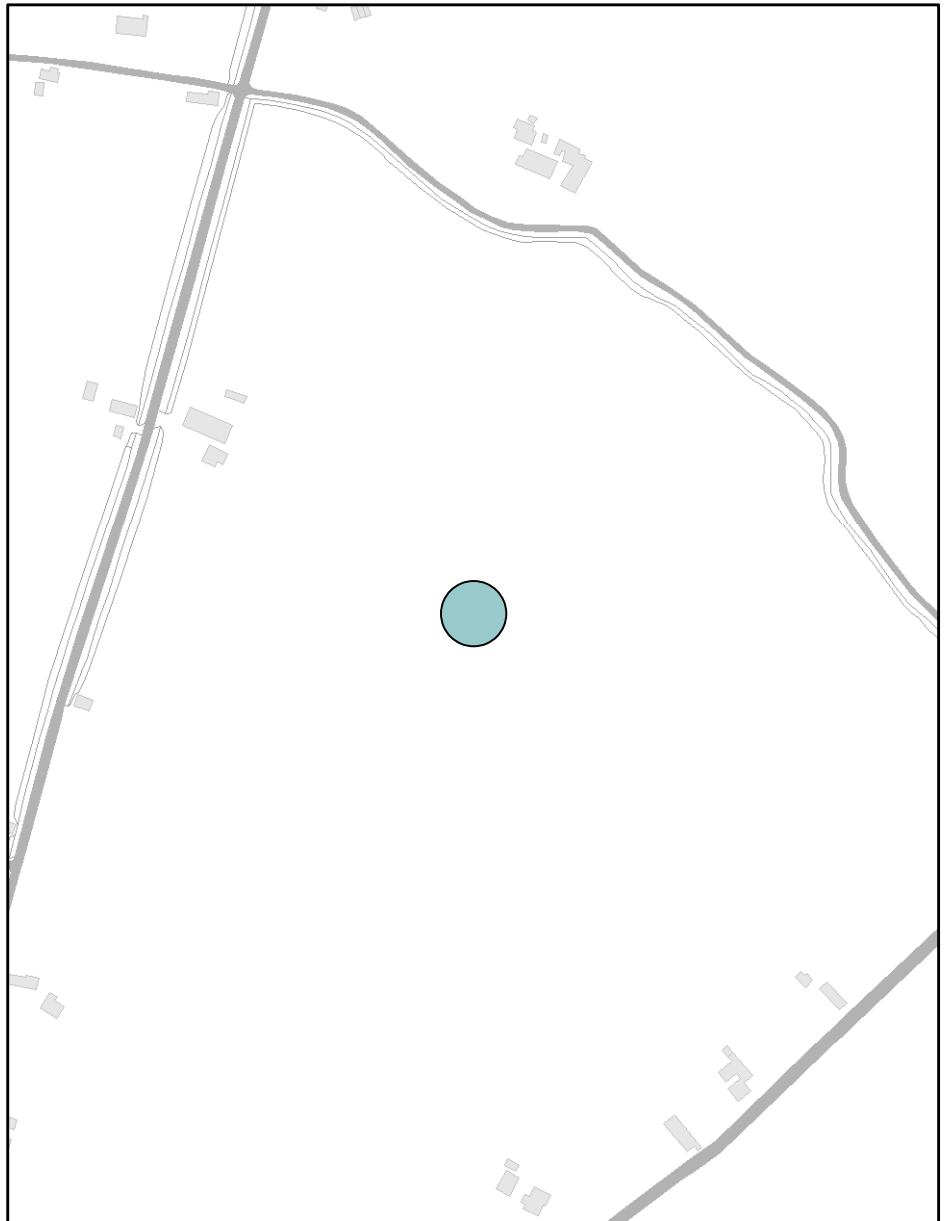
**Tutelato ai sensi del** Delibera della Giunta Comunale

**Atto di istituzione:** D.G.C. 70918/245 del 27/05/2014

## RUE 10.2 - Overlay vincoli ambientali vigenti

## Legenda

 Albero monumentale



## Alberi monumentali da tutelare

**Scala di acquisizione del dato:** 1:5.000

**Albero:**

**Ubicazione:** Bastia

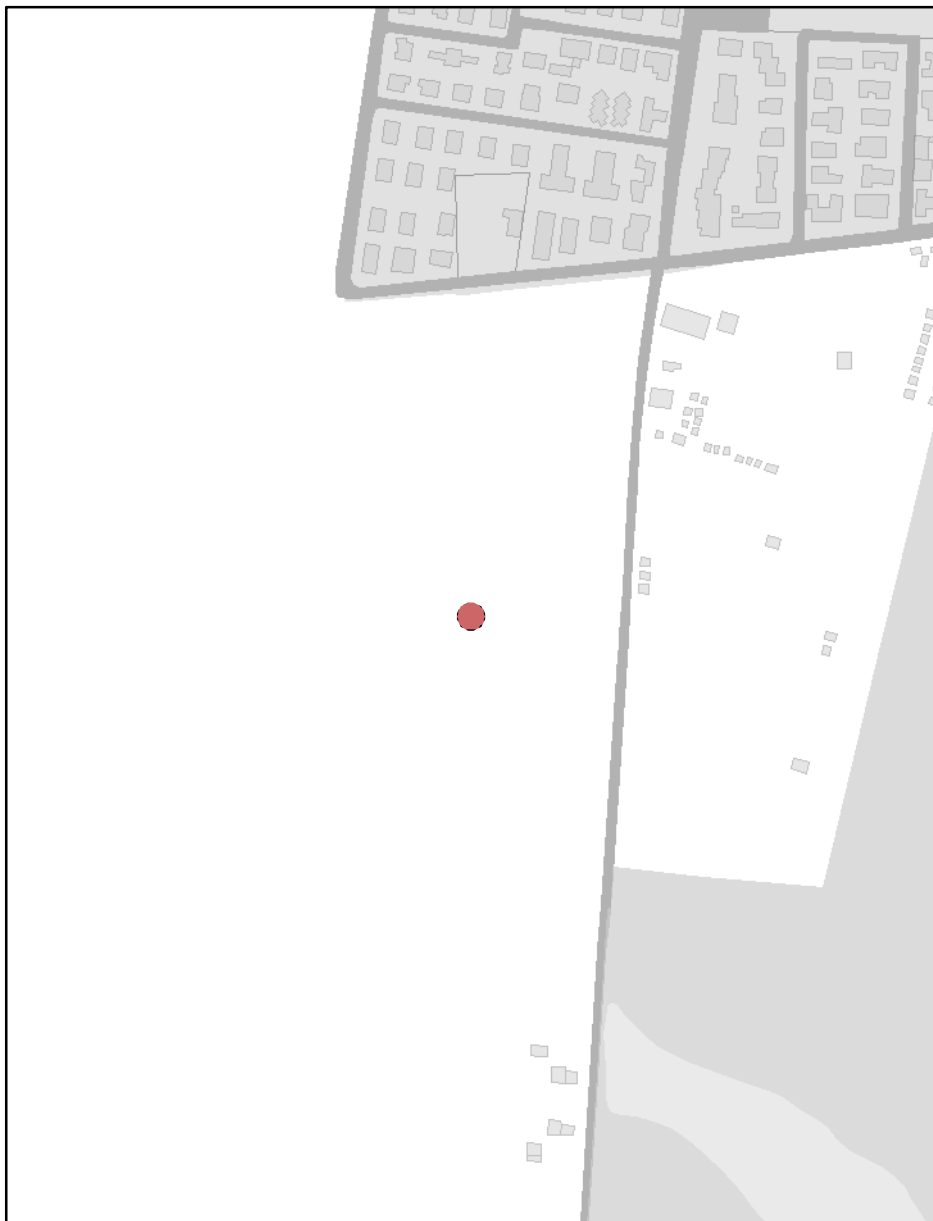
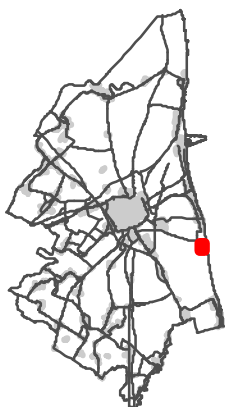
**Tutelato ai sensi del** Delibera della Giunta Comunale

**Atto di istituzione:** 2016

## RUE 10.2 - Overlay vincoli ambientali vigenti

## Legenda

● Aree incendiate (punti)



## Aree incendiate

**Scala di acquisizione del dato:** 1:5.000

**Incendio:** Scheda incendio n. 1 del 2003

**Data evento:** 03/02/2003

**Località:** Lido di Dante

**Tutelato ai sensi del** L.353/2000

**Atto di istituzione:** D.G.C. n. 72690/338 del 29/07/2008

## RUE 10.2 - Overlay vincoli ambientali vigenti

## Legenda

● Aree incendiate (punti)



## Aree incendiate

**Scala di acquisizione del dato:** 1:5.000

**Incendio:** Scheda incendio n. 2 del 2003

**Data evento:** 06/06/2003

**Località:** Primaro S.S. 309 Romea

**Tutelato ai sensi del** L.353/2000

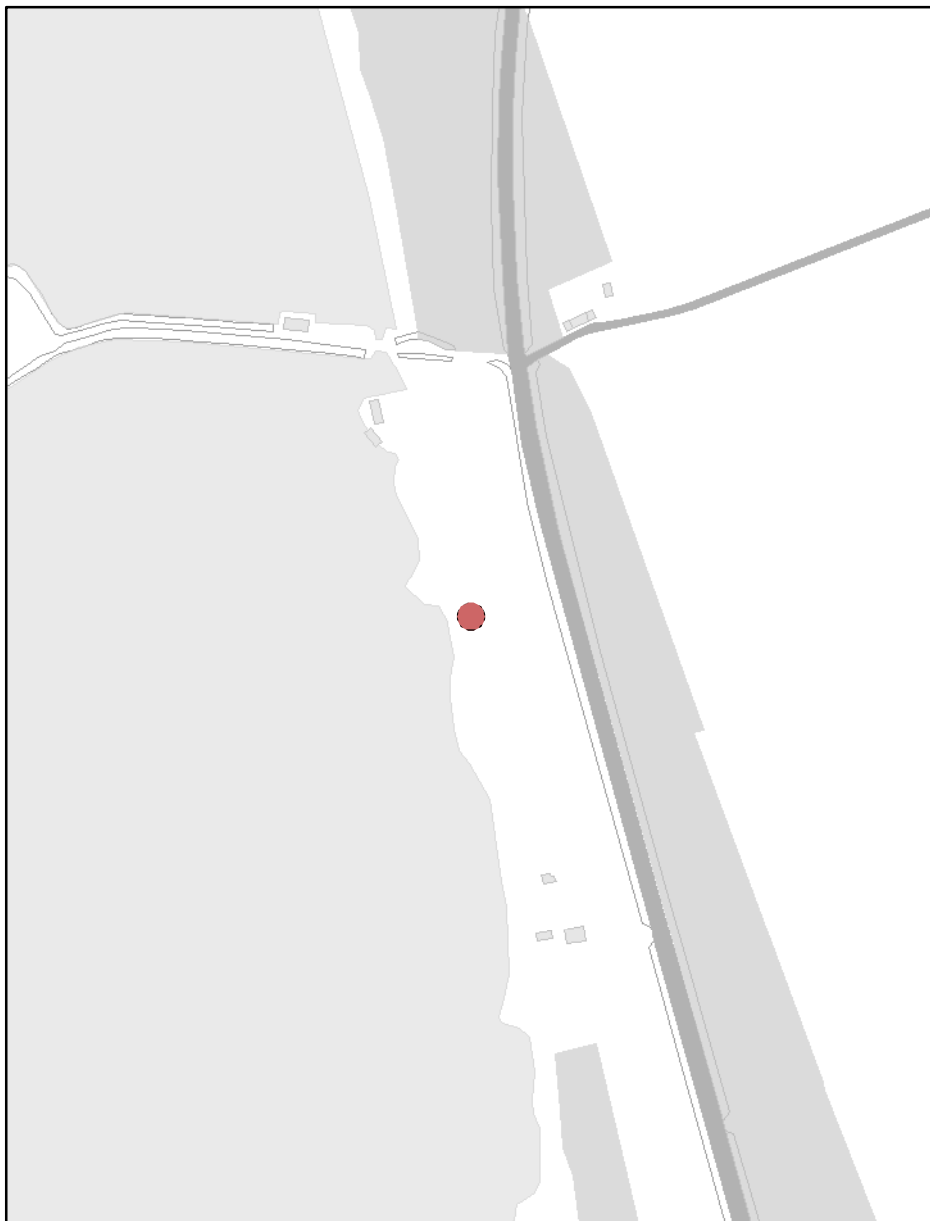
**Atto di istituzione:** D.G.C. n. 72690/338 del 29/07/2008



## RUE 10.2 - Overlay vincoli ambientali vigenti

## Legenda

● Aree incendiate (punti)



## Aree incendiate

**Scala di acquisizione del dato:** 1:5.000

**Incendio:** Scheda incendio n. 3 del 2003

**Data evento:** 09/07/2003

**Località:** Primaro S.S. 309 Romea

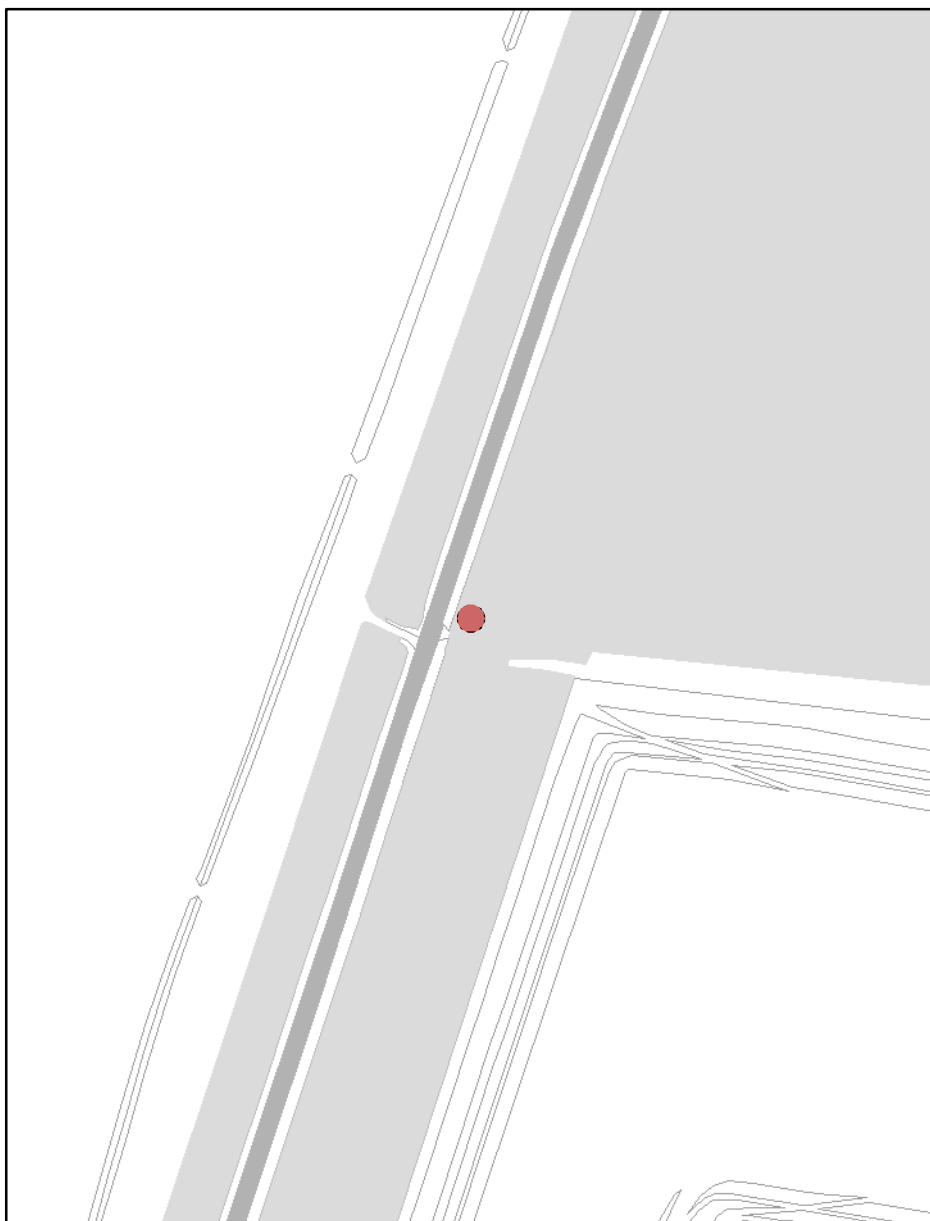
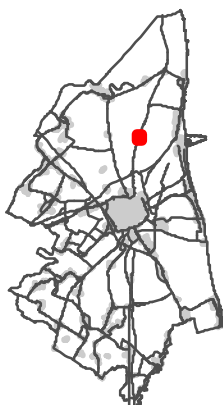
**Tutelato ai sensi del** L.353/2000

**Atto di istituzione:** D.G.C. n. 72690/338 del 29/07/2008

## RUE 10.2 - Overlay vincoli ambientali vigenti

## Legenda

● Aree incendiate (punti)



## Aree incendiate

**Scala di acquisizione del dato:** 1:5.000

**Incendio:** Scheda incendio n. 4 del 2003

**Data evento:** 22/07/2003

**Località:** Pineta S. Vitale

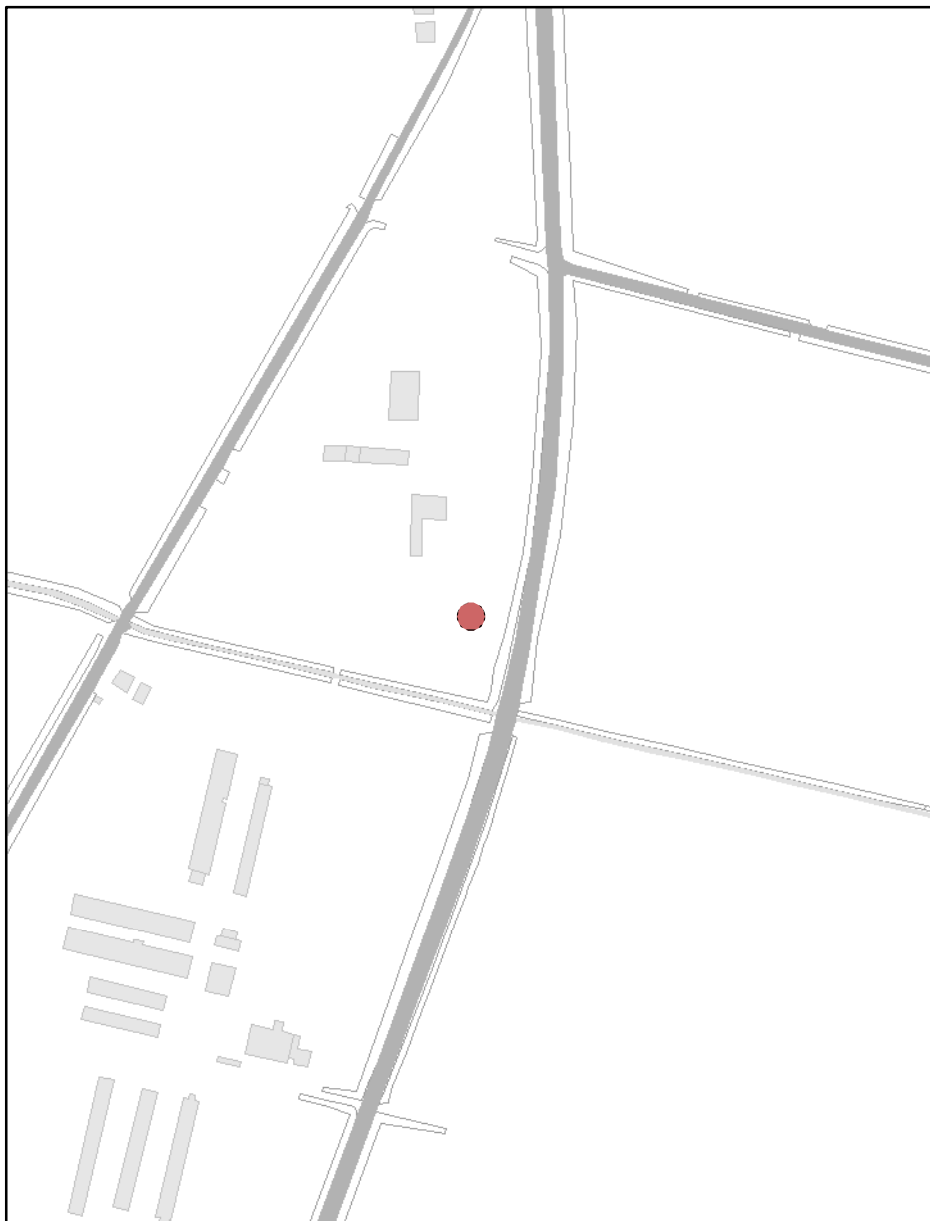
**Tutelato ai sensi del** L.353/2000

**Atto di istituzione:** D.G.C. n. 72690/338 del 29/07/2008

## RUE 10.2 - Overlay vincoli ambientali vigenti

## Legenda

● Aree incendiate (punti)



## Aree incendiate

**Scala di acquisizione del dato:** 1:5.000

**Incendio:** Scheda incendio n. 5 del 2003

**Data evento:** 22/07/2003

**Località:** Mandriole

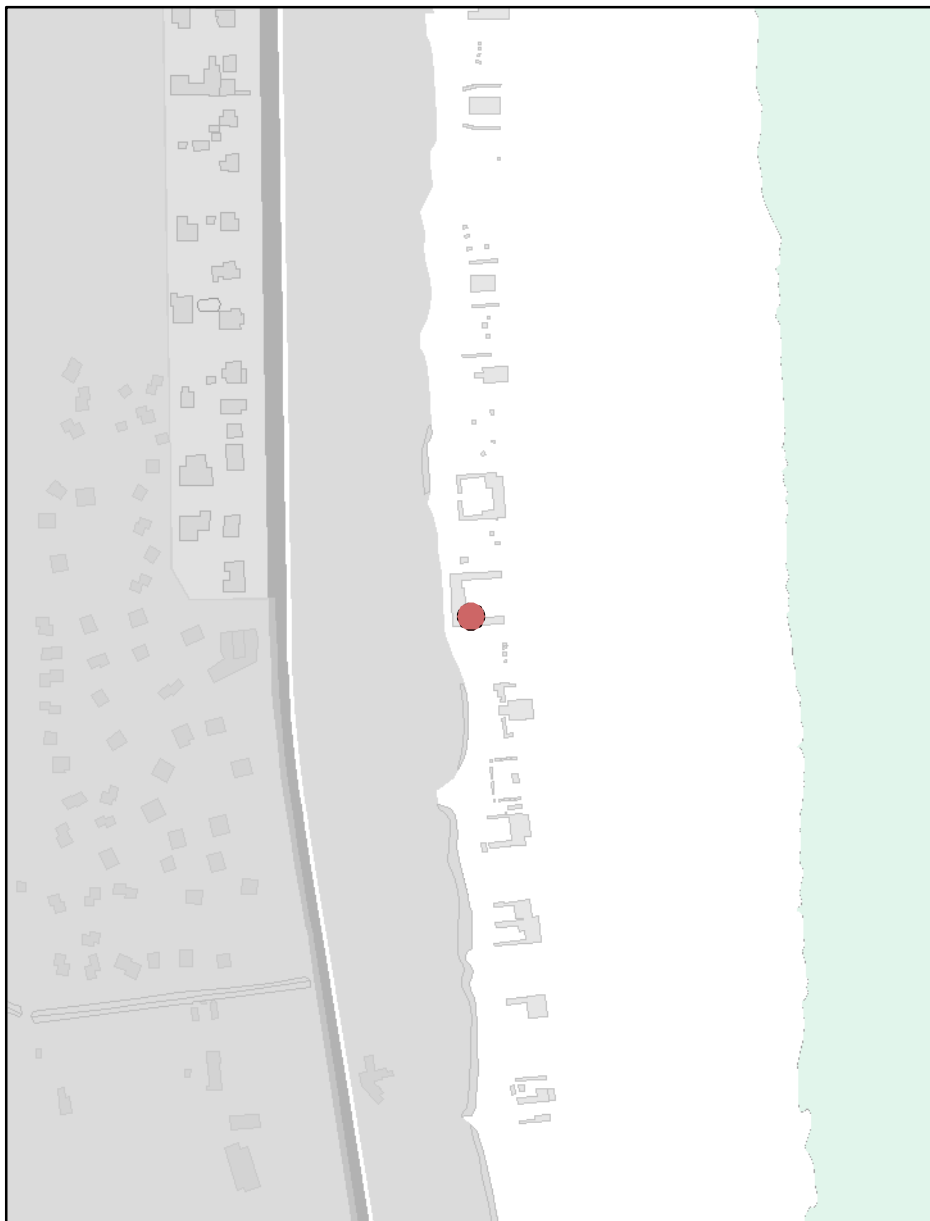
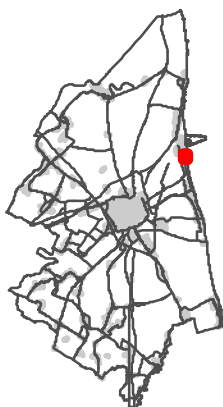
**Tutelato ai sensi del** L.353/2000

**Atto di istituzione:** D.G.C. n. 72690/338 del 29/07/2008

## RUE 10.2 - Overlay vincoli ambientali vigenti

## Legenda

● Aree incendiate (punti)



## Aree incendiate

**Scala di acquisizione del dato:** 1:5.000

**Incendio:** Scheda incendio n. 6 del 2003

**Data evento:** 13/08/2003

**Località:** Marina di Ravenna - Riserva Naturale

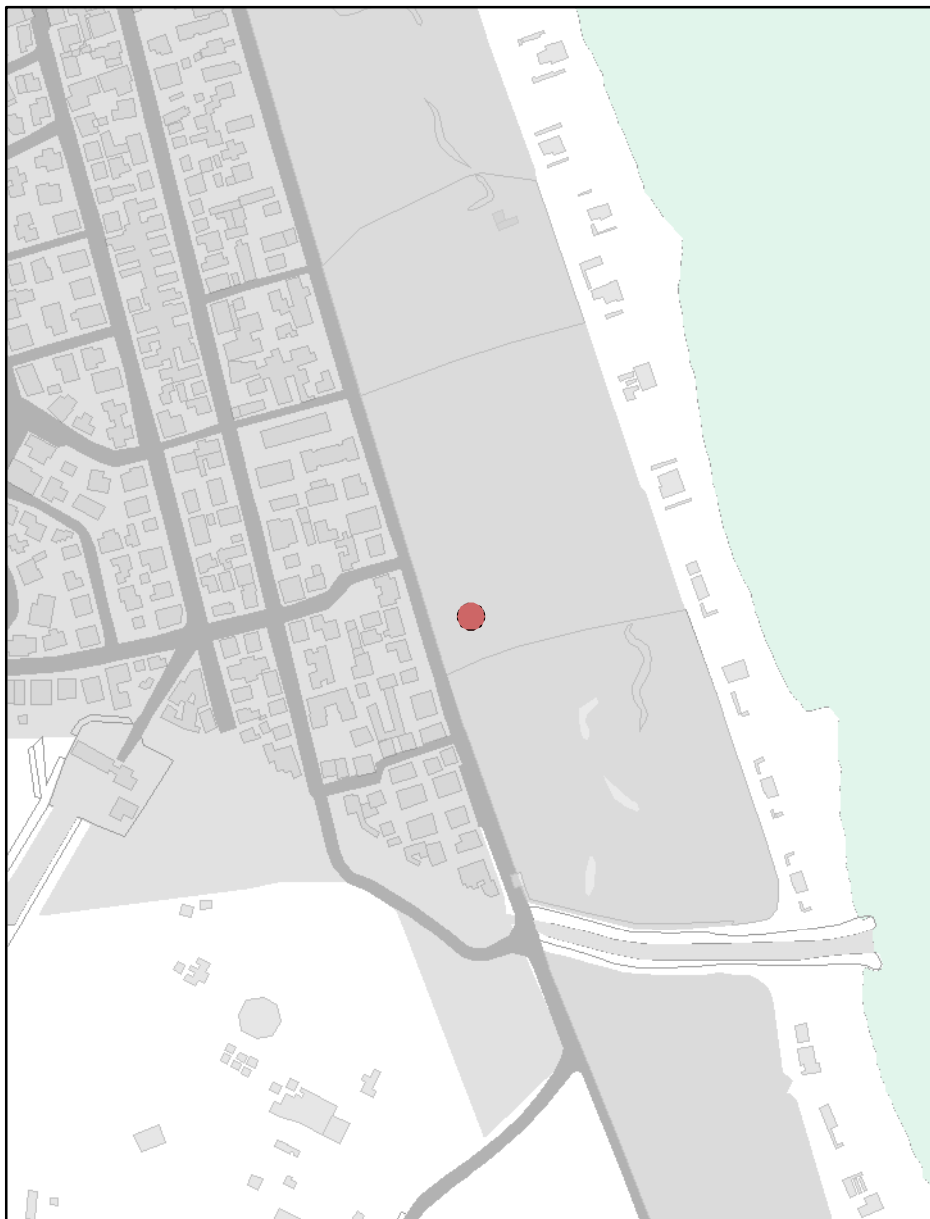
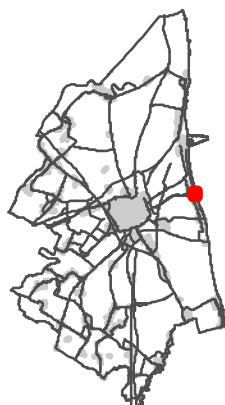
**Tutelato ai sensi del** L.353/2000

**Atto di istituzione:** D.G.C. n. 72690/338 del 29/07/2008

## RUE 10.2 - Overlay vincoli ambientali vigenti

## Legenda

- Aree incendiate (punti)



## Aree incendiate

**Scala di acquisizione del dato:** 1:5.000

**Incendio:** Scheda incendio n. 7 del 2003

**Data evento:** 19/08/2003

**Località:** Punta Marina - Riserva Naturale

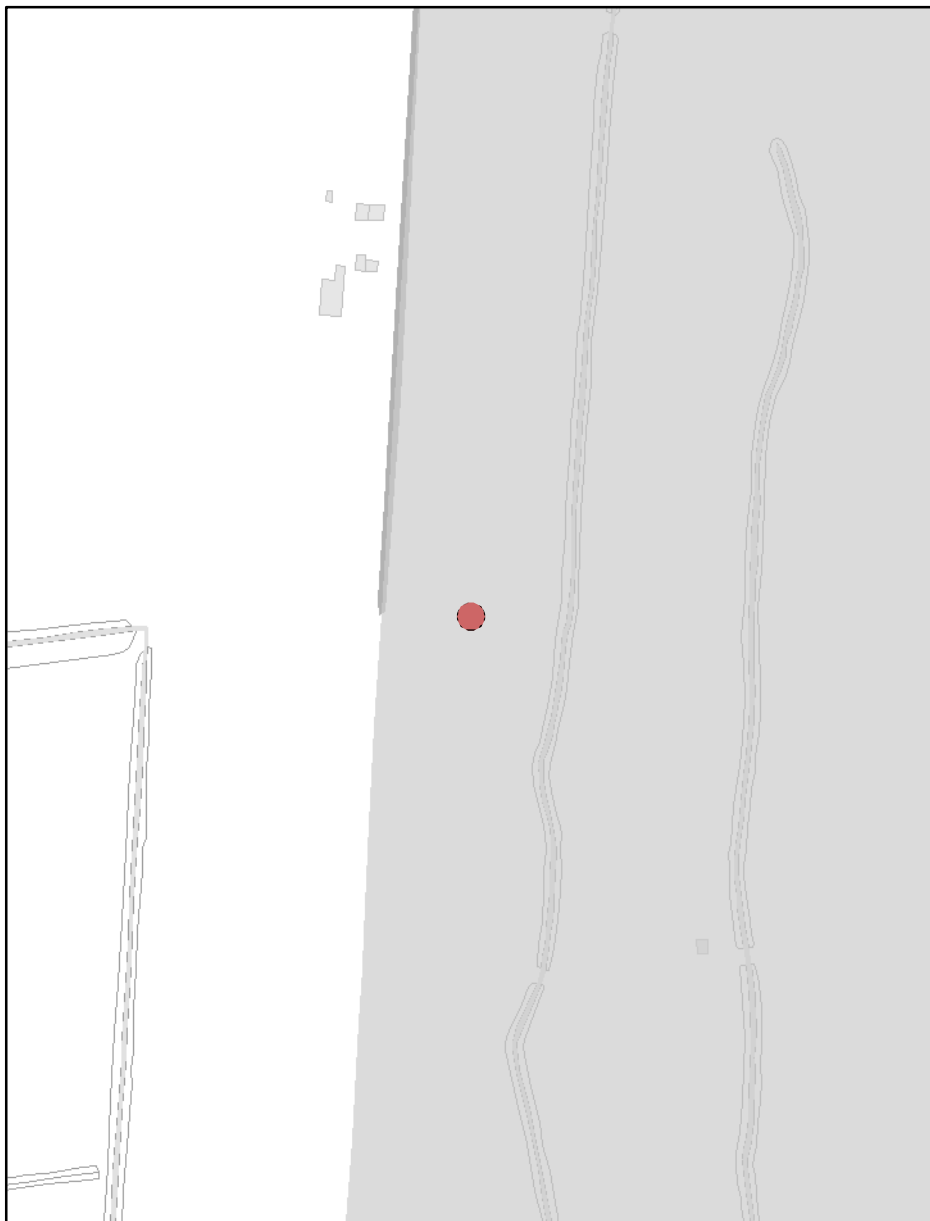
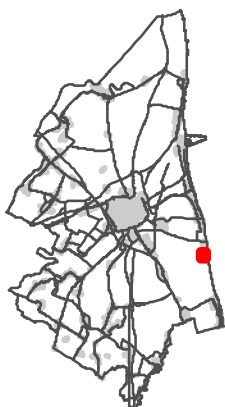
**Tutelato ai sensi del** L.353/2000

**Atto di istituzione:** D.G.C. n. 72690/338 del 29/07/2008

## RUE 10.2 - Overlay vincoli ambientali vigenti

## Legenda

● Aree incendiate (punti)



## Aree incendiate

**Scala di acquisizione del dato:** 1:5.000

**Incendio:** Scheda incendio n. 1 del 2004

**Data evento:** 14/07/2004

**Località:** Lido di Dante - Riserva Naturale Ramazzotti

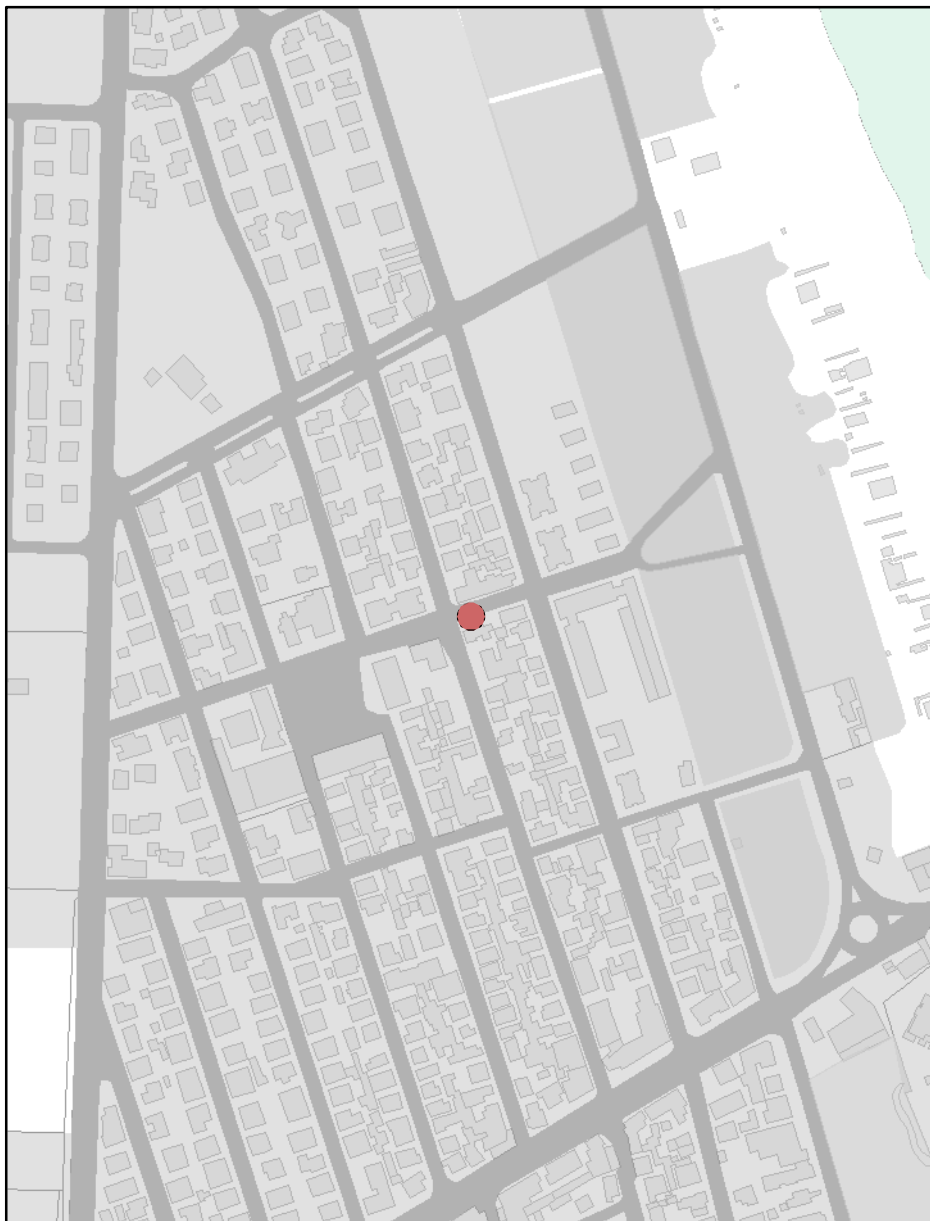
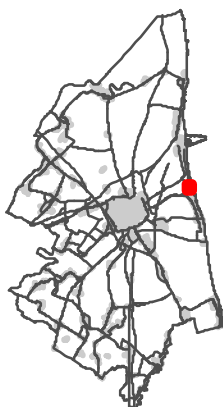
**Tutelato ai sensi del** L.353/2000

**Atto di istituzione:** D.G.C. n. 72690/338 del 29/07/2008

## RUE 10.2 - Overlay vincoli ambientali vigenti

## Legenda

- Aree incendiate (punti)



## Aree incendiate

**Scala di acquisizione del dato:** 1:5.000

**Incendio:** Scheda incendio n. 2 del 2004

**Data evento:** 19/08/2004

**Località:** Punta Marina - Riserva Naturale Pineta di RA

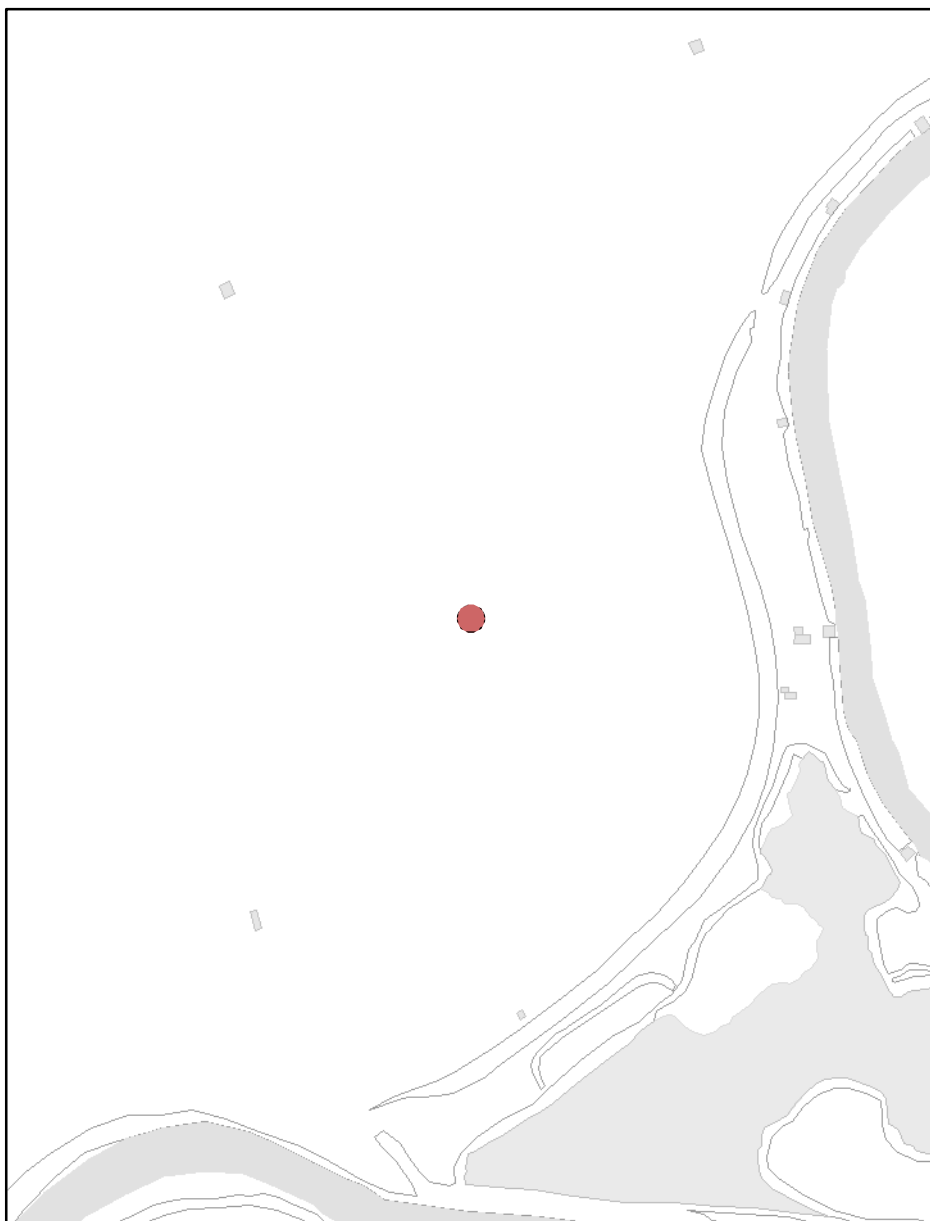
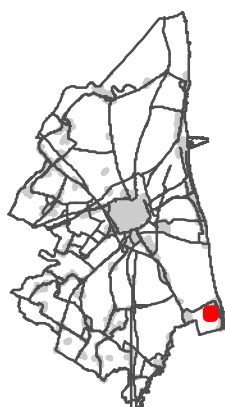
**Tutelato ai sensi del** L.353/2000

**Atto di istituzione:** D.G.C. n. 72690/338 del 29/07/2008

## RUE 10.2 - Overlay vincoli ambientali vigenti

## Legenda

● Aree incendiate (punti)



## Aree incendiate

**Scala di acquisizione del dato:** 1:5.000

**Incendio:** Scheda incendio n. 3 del 2004

**Data evento:** 02/09/2004

**Località:** Lido di Classe - Riserva Naturale Pineta di RA

**Tutelato ai sensi del** L.353/2000


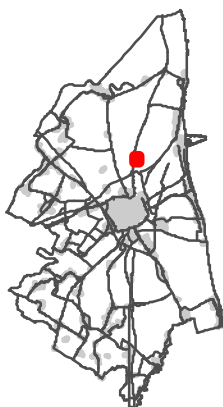
**Atto di istituzione:** D.G.C. n. 72690/338 del 29/07/2008



## RUE 10.2 - Overlay vincoli ambientali vigenti

## Legenda

● Aree incendiate (punti)



## Aree incendiate

**Scala di acquisizione del dato:** 1:5.000

**Incendio:** Scheda incendio n. 4 del 2004

**Data evento:** 31/08/2004

**Località:** S.S. 309 Romea nord

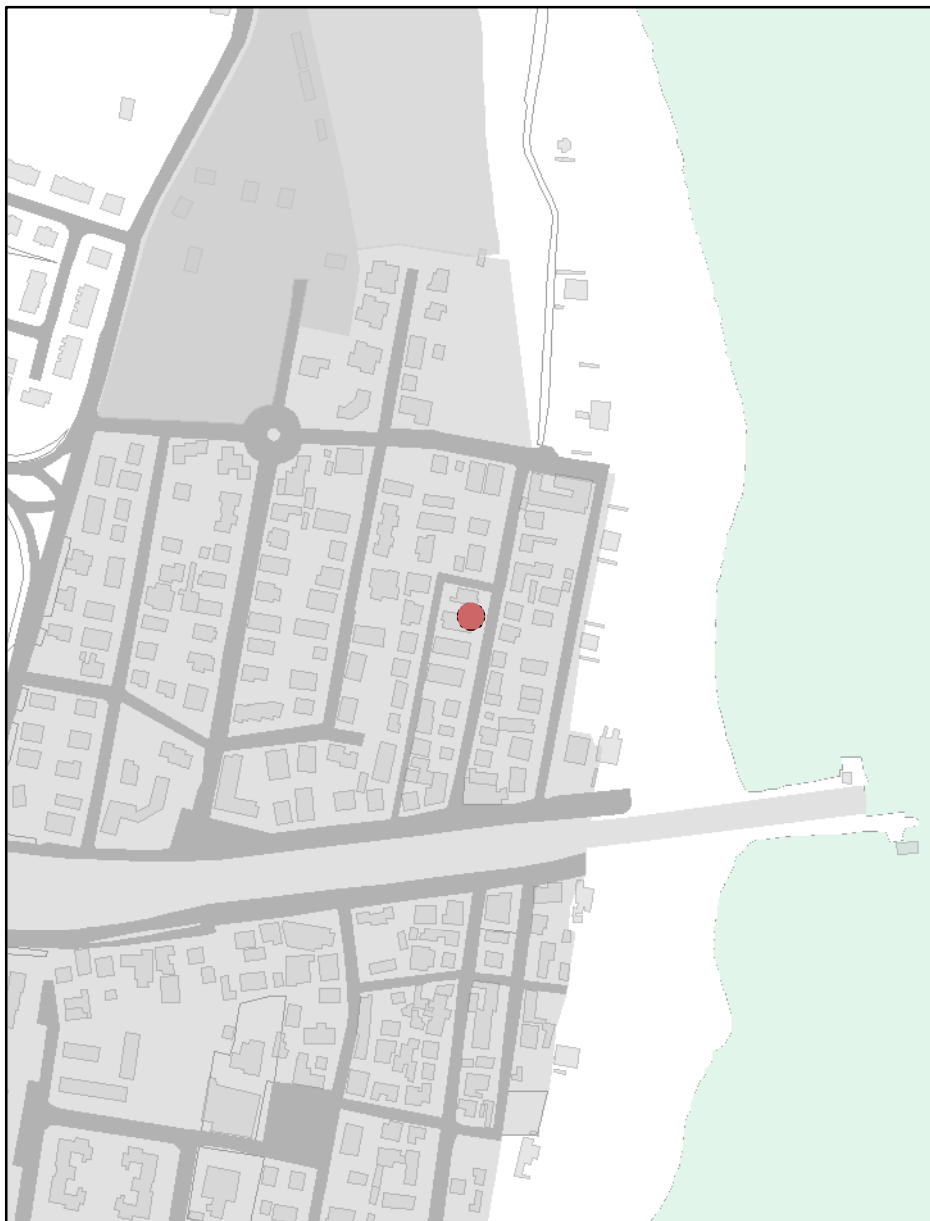
**Tutelato ai sensi del** L.353/2000

**Atto di istituzione:** D.G.C. n. 72690/338 del 29/07/2008

## RUE 10.2 - Overlay vincoli ambientali vigenti

## Legenda

● Aree incendiate (punti)



## Aree incendiate

**Scala di acquisizione del dato:** 1:5.000

**Incendio:** Scheda incendio n. 1 del 2006

**Data evento:** 21/05/2006

**Località:** Casalborsetti

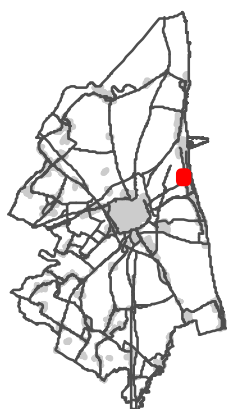
**Tutelato ai sensi del** L.353/2000

**Atto di istituzione:** D.G.C. n. 72690/338 del 29/07/2008

## RUE 10.2 - Overlay vincoli ambientali vigenti

## Legenda

- Aree incendiate (punti)



## Aree incendiate

**Scala di acquisizione del dato:** 1:5.000

**Incendio:** Scheda incendio n. 4 del 2006

**Data evento:** 19/06/2006

**Località:** Marina di Ravenna - Ris.Naturale Sez. Piomboni

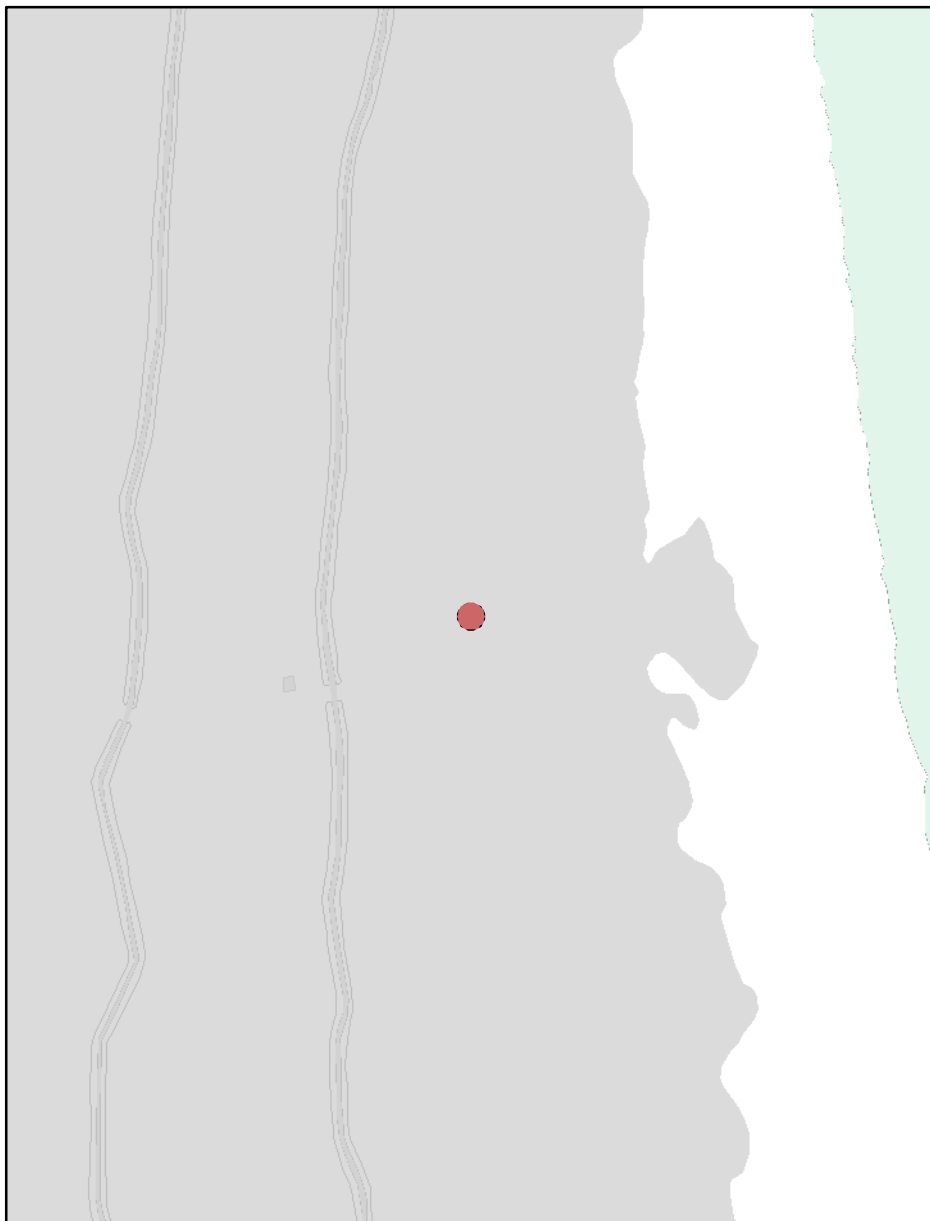
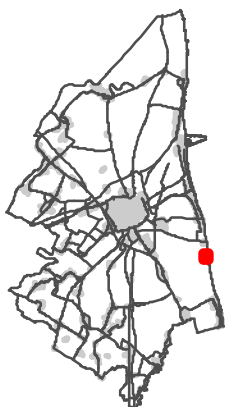
**Tutelato ai sensi del** L.353/2000

**Atto di istituzione:** D.G.C. n. 72690/338 del 29/07/2008

## RUE 10.2 - Overlay vincoli ambientali vigenti

## Legenda

● Aree incendiate (punti)



## Aree incendiate

**Scala di acquisizione del dato:** 1:5.000

**Incendio:** Scheda incendio n. 6 del 2006

**Data evento:** 22/09/2006


**Località:** Lido di Dante - Riserva Nat. Sez. Ramazzotti

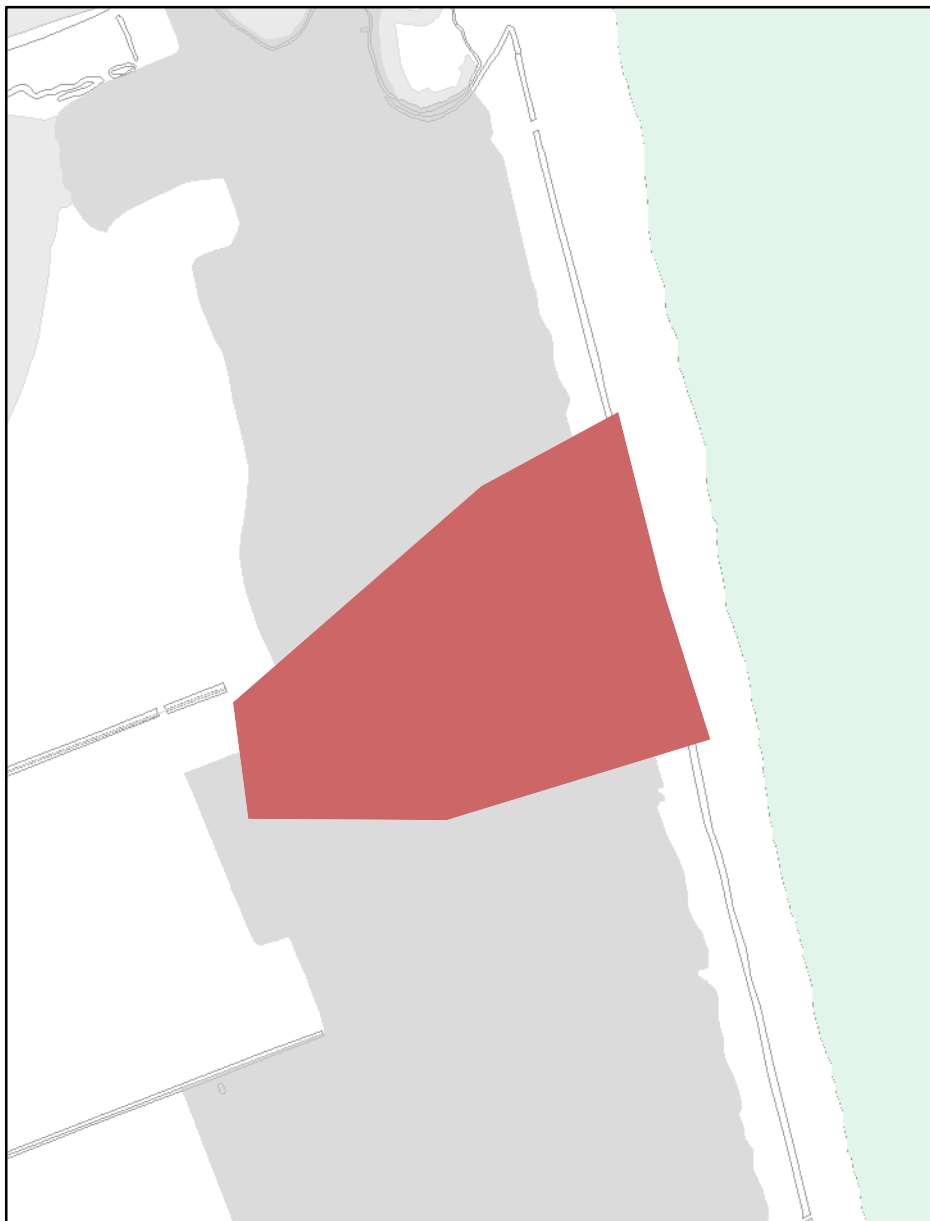
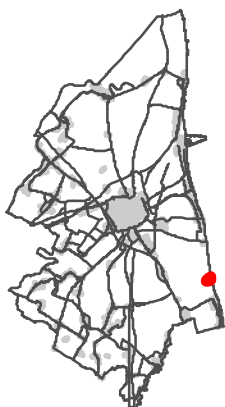
**Tutelato ai sensi del** L.353/2000

**Atto di istituzione:** D.G.C. n. 72690/338 del 29/07/2008

## RUE 10.2 - Overlay vincoli ambientali vigenti

## Legenda

 Aree incendiate (zone)



**Area incendiata antecedente al 2003, non presente nel catasto incendi.**

**Scala di acquisizione del dato:** 1:5.000

**Incendio:** -


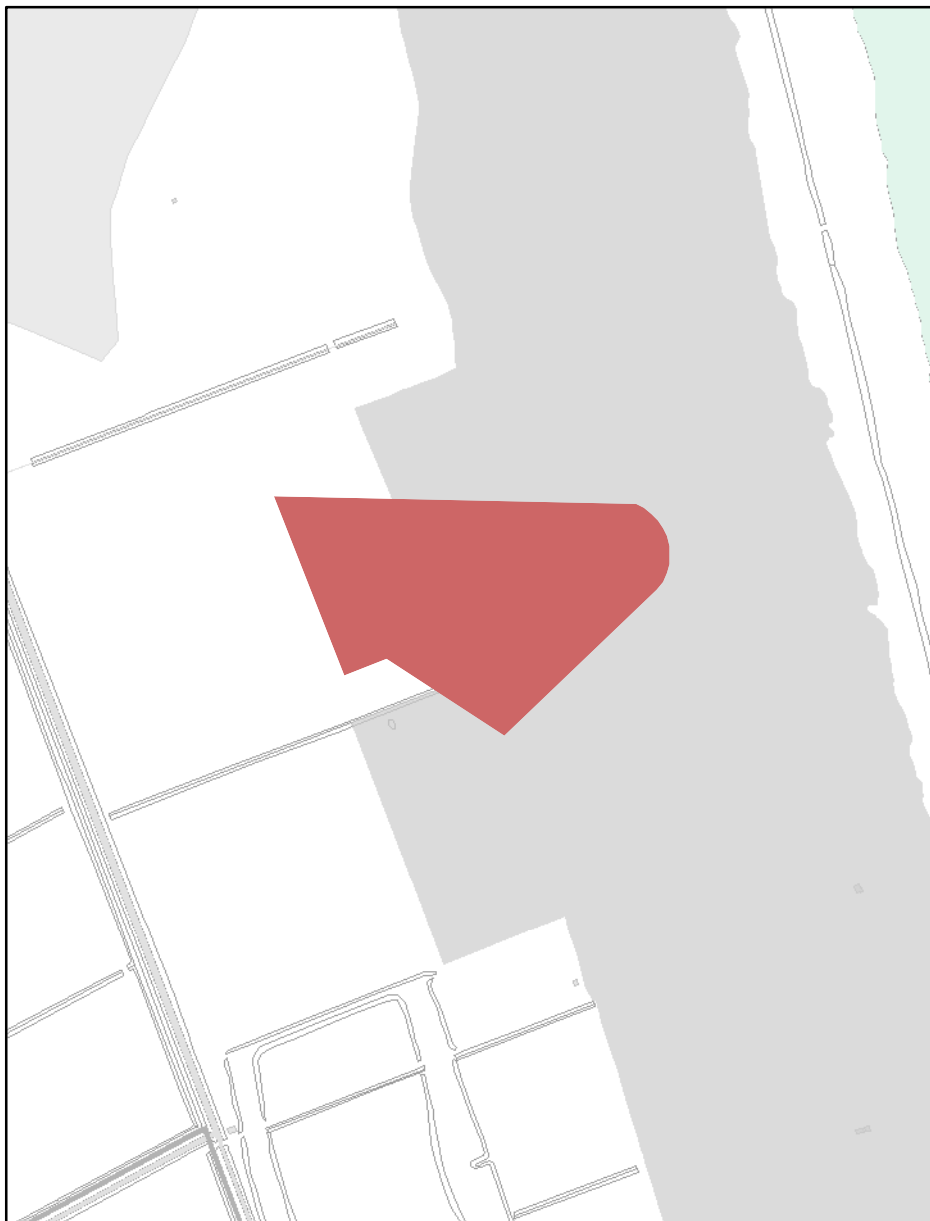
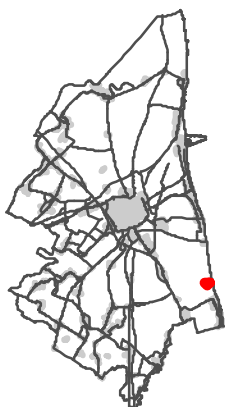
**Data evento:** -

**Località:** Ortazzo

**Tutelato ai sensi del** L.353/2000

**Atto di istituzione:** -

## RUE 10.2 - Overlay vincoli ambientali vigenti

**Legenda** Aree incendiate (zone)

**Area incendiata antecedente al 2003, non presente nel catasto incendi.**

**Scala di acquisizione del dato:** 1:5.000

**Incendio:** -

**Data evento:** -


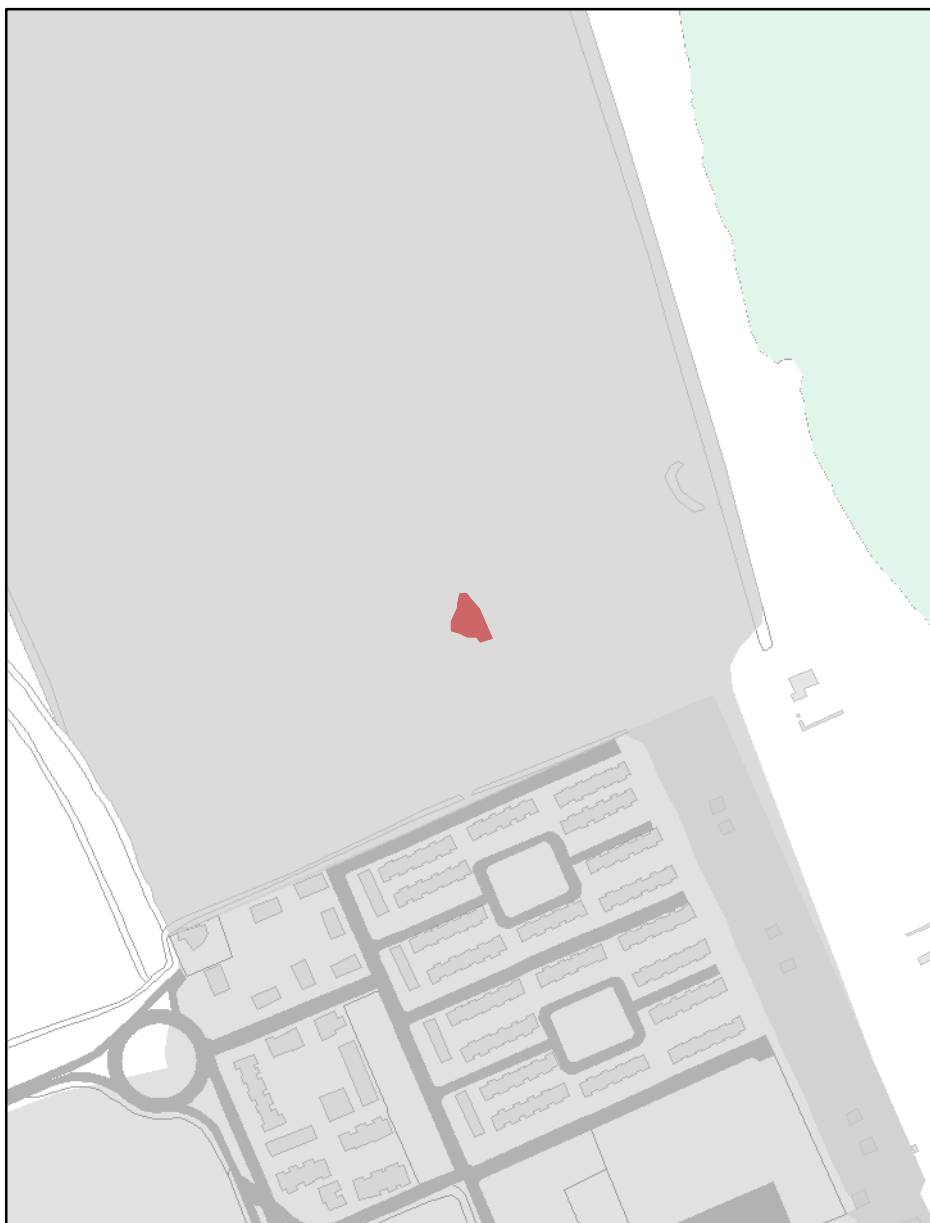
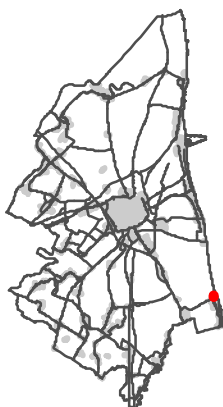
**Località:** Ortazzo

**Tutelato ai sensi del** L.353/2000

**Atto di istituzione:** -

## RUE 10.2 - Overlay vincoli ambientali vigenti

## Legenda


 Aree incendiate (zone)

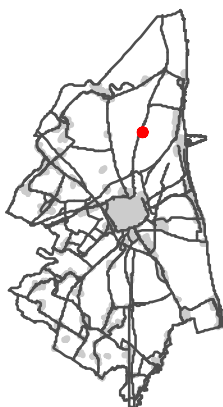
## Aree incendiate

**Scala di acquisizione del dato:** 1:5.000**Incendio:** Scheda incendio n. 1 del 2005**Data evento:** 07/05/2005**Località:** Lido di Classe - Tenuta immobiliare**Tutelato ai sensi del** L.353/2000**Atto di istituzione:** Deliberazione di Giunta Comunale n. 72690/338 del 29/07/2008

## RUE 10.2 - Overlay vincoli ambientali vigenti

## Legenda

 Aree incendiate (zone)



## Aree incendiate

**Scala di acquisizione del dato:** 1:5.000

**Incendio:** Scheda incendio n. 2 del 2005

**Data evento:** 29/05/2005

**Località:** Pineta S.Vitale - Parco Il giugno


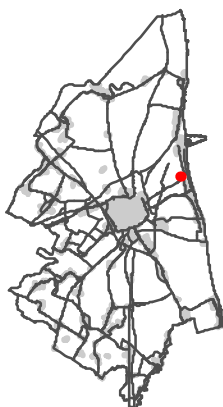
**Tutelato ai sensi del** L.353/2000

**Atto di istituzione:** Deliberazione di Giunta Comunale n. 72690/338 del 29/07/2008



## RUE 10.2 - Overlay vincoli ambientali vigenti

## Legenda

 Aree incendiate (zone)

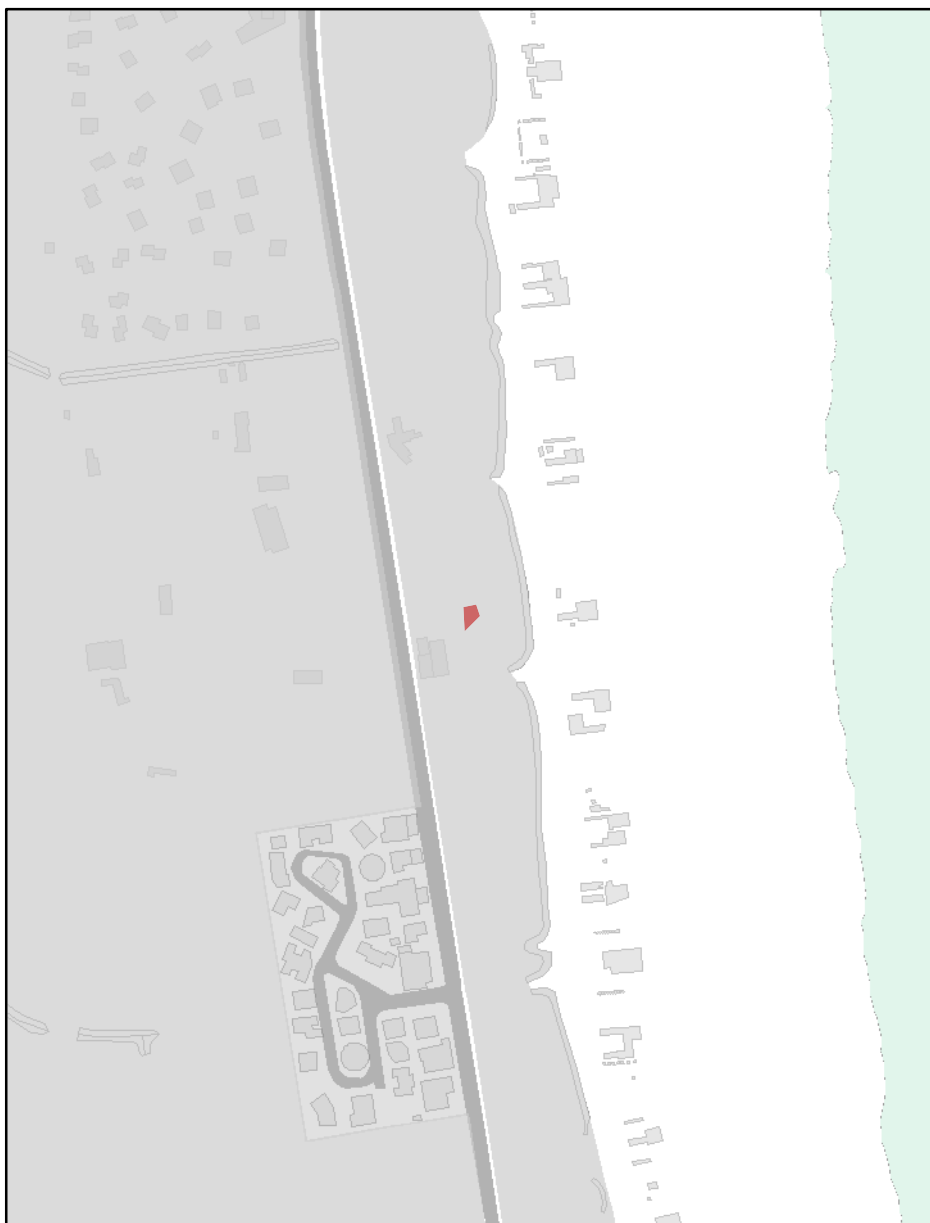
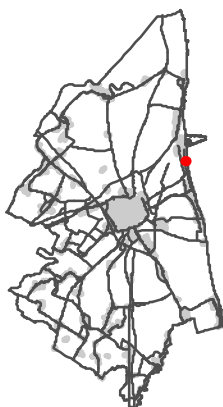
## Aree incendiate

**Scala di acquisizione del dato:** 1:5.000**Incendio:** Scheda incendio n. 3 del 2005**Data evento:** 28/06/2005**Località:** Marina di Ravenna - Pineta comunale**Tutelato ai sensi del** L.353/2000**Atto di istituzione:** Deliberazione di Giunta Comunale n. 72690/338 del 29/07/2008

## RUE 10.2 - Overlay vincoli ambientali vigenti

## Legenda

 Aree incendiate (zone)



## Aree incendiate

**Scala di acquisizione del dato:** 1:5.000

**Incendio:** Scheda incendio n. 4 del 2005

**Data evento:** 29/06/2005


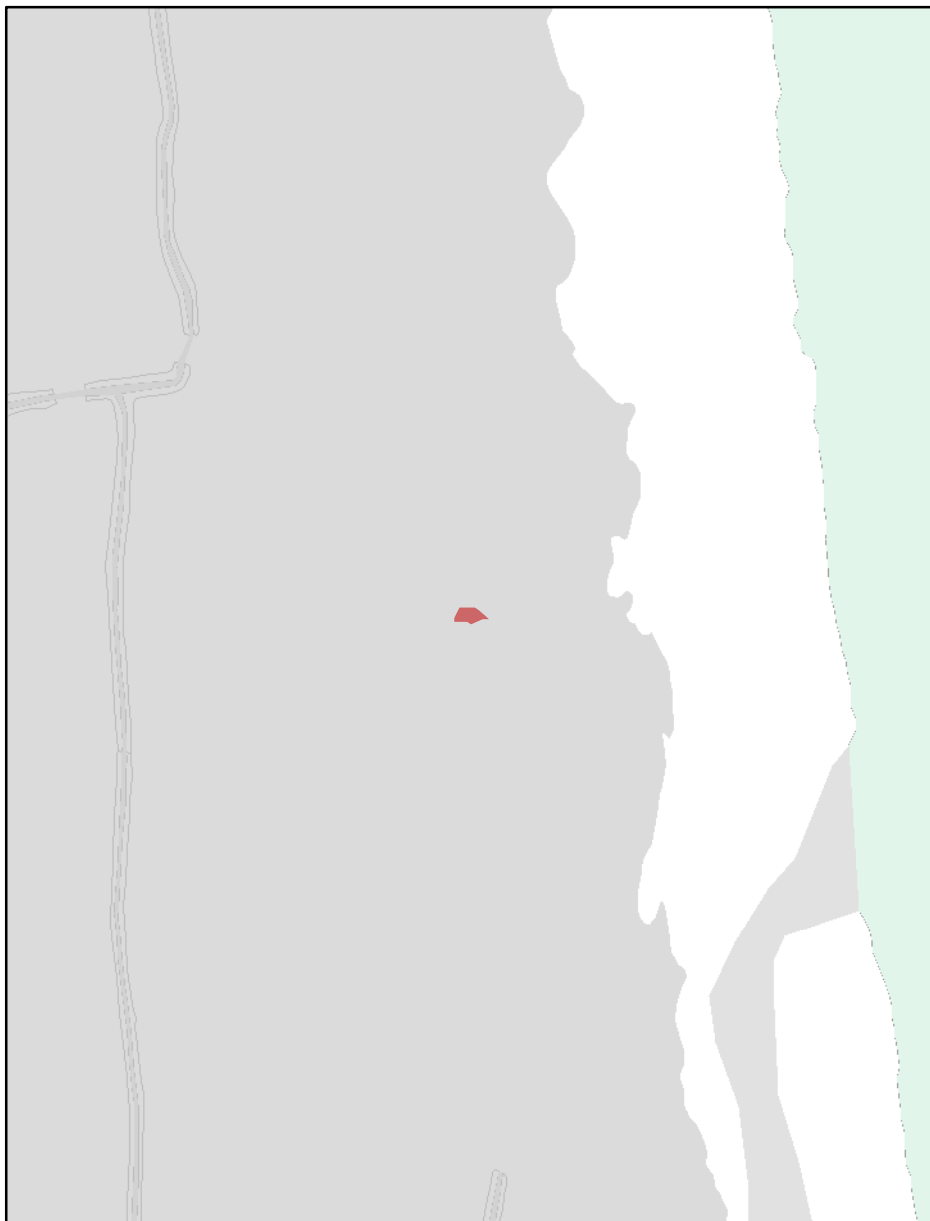
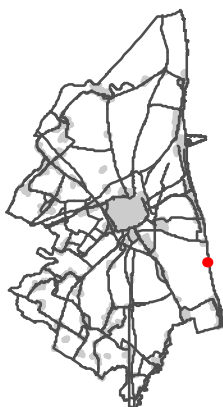
**Località:** Marina di Ravenna - Ris naturale Pineta RA

**Tutelato ai sensi del** L.353/2000

**Atto di istituzione:** Deliberazione di Giunta Comunale n. 72690/338 del 29/07/2008

## RUE 10.2 - Overlay vincoli ambientali vigenti

## Legenda


 Aree incendiate (zone)

## Aree incendiate

**Scala di acquisizione del dato:** 1:5.000**Incendio:** Scheda incendio n. 5 del 2005**Data evento:** 14/08/2005**Località:** Lido di Dante - Ris naturale Ramazzotti**Tutelato ai sensi del** L.353/2000**Atto di istituzione:** Deliberazione di Giunta Comunale n. 72690/338 del 29/07/2008

## RUE 10.2 - Overlay vincoli ambientali vigenti

## Legenda

 Aree incendiate (zone)



## Aree incendiate

**Scala di acquisizione del dato:** 1:5.000

**Incendio:** Scheda incendio n. 2 del 2006

**Data evento:** 21/05/2006

**Località:** Casalborsetti

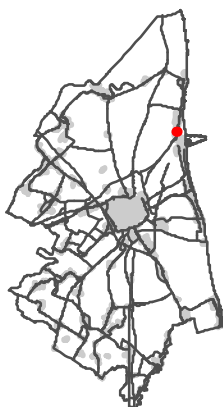
**Tutelato ai sensi del** L.353/2000

**Atto di istituzione:** Deliberazione di Giunta Comunale n. 72690/338 del 29/07/2008

## RUE 10.2 - Overlay vincoli ambientali vigenti

## Legenda

 Aree incendiate (zone)



## Aree incendiate

**Scala di acquisizione del dato:** 1:5.000

**Incendio:** Scheda incendio n. 3 del 2006

**Data evento:** 21/05/2006


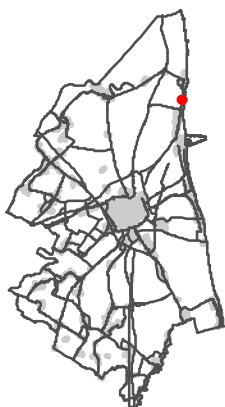
**Località:** Marina Romea

**Tutelato ai sensi del** L.353/2000

**Atto di istituzione:** Deliberazione di Giunta Comunale n. 72690/338 del 29/07/2008

## RUE 10.2 - Overlay vincoli ambientali vigenti

## Legenda


 Aree incendiate (zone)

## Aree incendiate

**Scala di acquisizione del dato:** 1:5.000**Incendio:** Scheda incendio n. 5 del 2006**Data evento:** 17/07/2006**Località:** Casalborsetti**Tutelato ai sensi del** L.353/2000**Atto di istituzione:** Deliberazione di Giunta Comunale n. 72690/338 del 29/07/2008

## RUE 10.2 - Overlay vincoli ambientali vigenti

## Legenda


 Aree incendiate (zone)

## Aree incendiate

**Scala di acquisizione del dato:** 1:5.000**Incendio:** Scheda incendio n. 12 del 2007**Data evento:** 04/07/2007**Località:** Pineta S.Vitale - S.S. Romea km 2**Tutelato ai sensi del** L.353/2000**Atto di istituzione:** Deliberazione di Giunta Comunale n. 72690/338 del 29/07/2008

## RUE 10.2 - Overlay vincoli ambientali vigenti

## Legenda

 Aree incendiate (zone)



## Aree incendiate

**Scala di acquisizione del dato:** 1:5.000

**Incendio:** Scheda incendio n. 11 del 2007

**Data evento:** 04/07/2007

**Località:** Pineta S.Vitale - S.S. Romea Nord km 2,6 circa


**Tutelato ai sensi del** L.353/2000

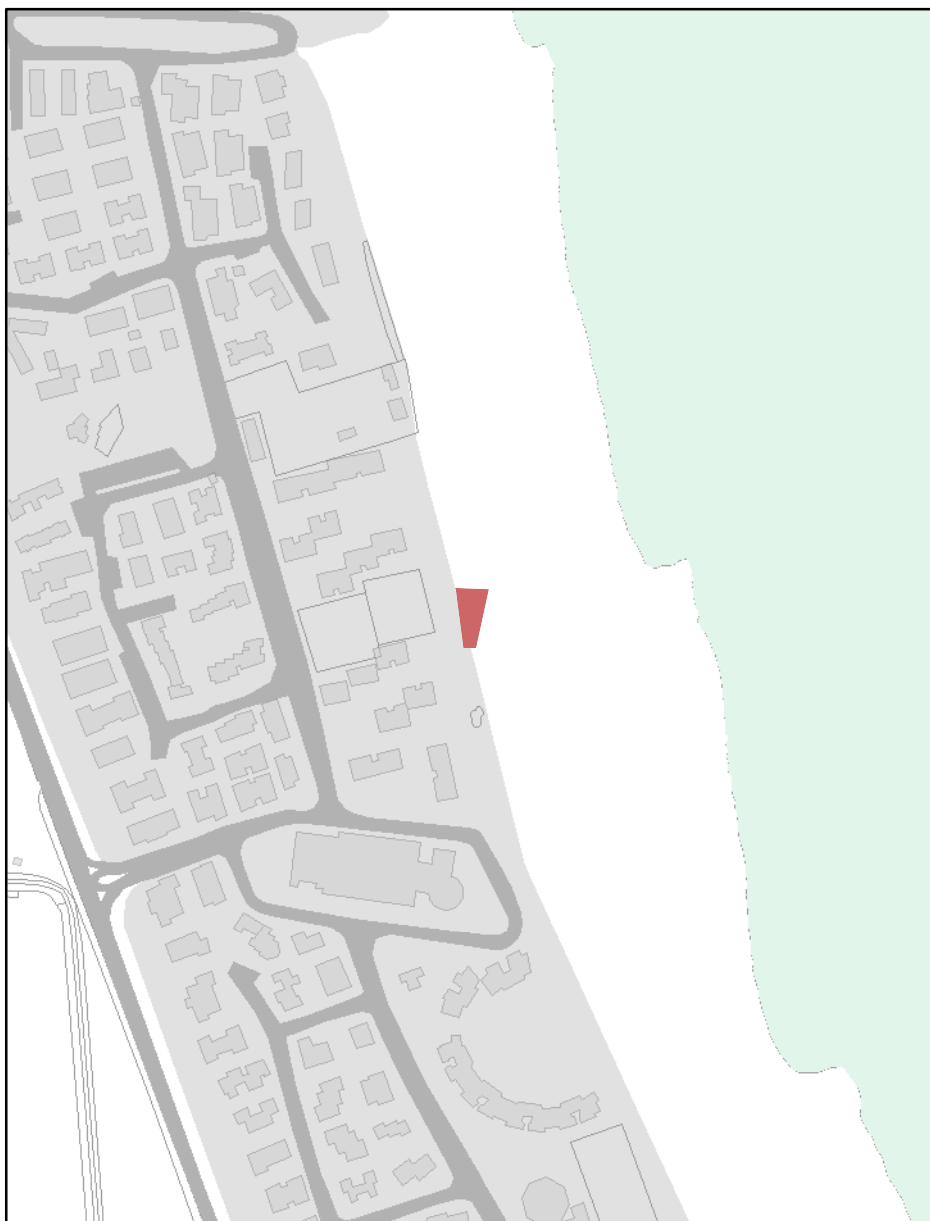
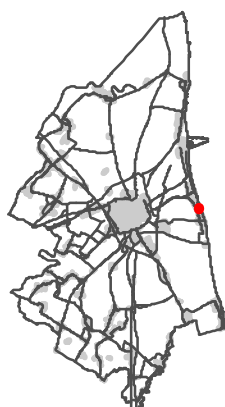
**Atto di istituzione:** Deliberazione di Giunta Comunale n. 72690/338 del 29/07/2008



## RUE 10.2 - Overlay vincoli ambientali vigenti

## Legenda

 Aree incendiate (zone)



## Aree incendiate

**Scala di acquisizione del dato:** 1:5.000

**Incendio:** Scheda incendio n. 13 del 2007

**Data evento:** 08/07/2007


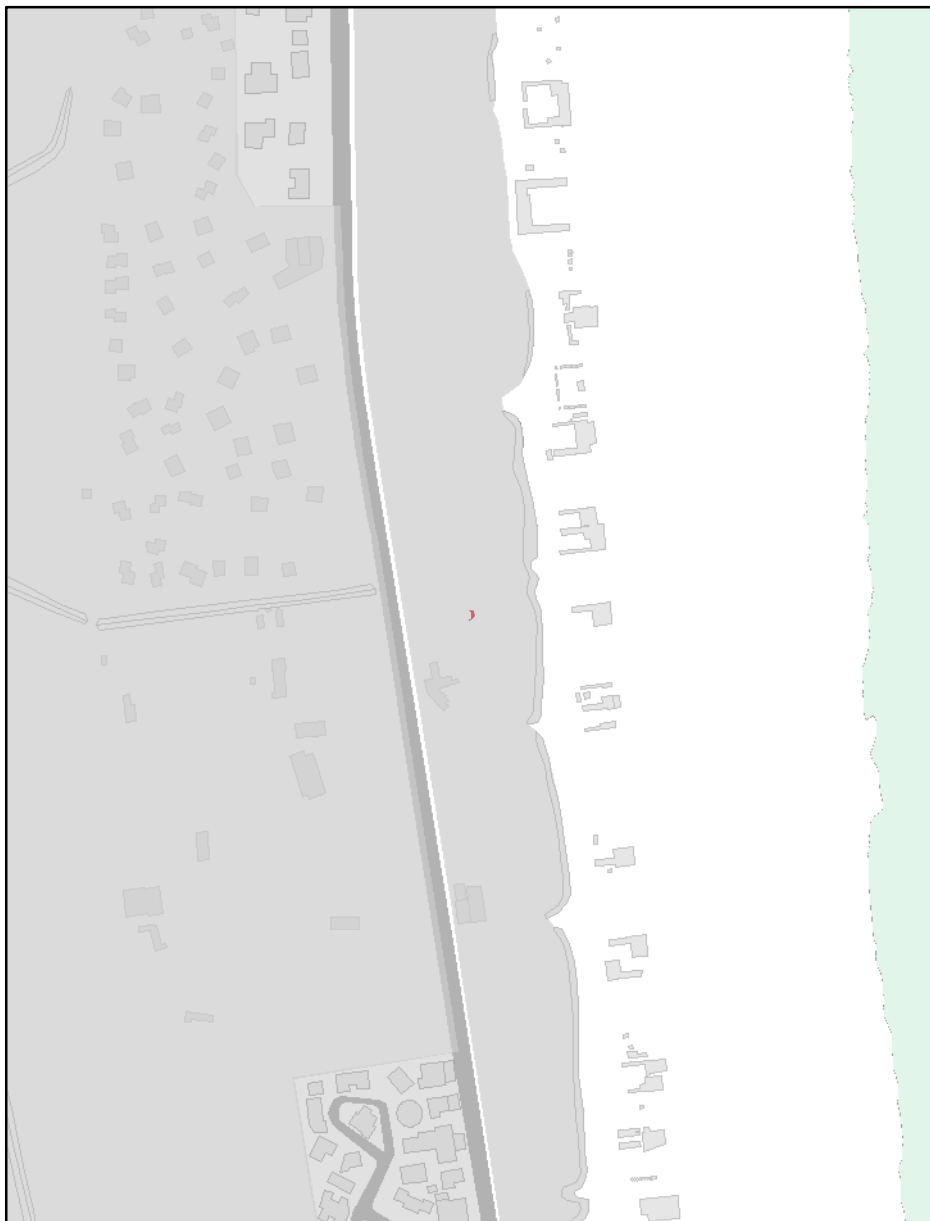
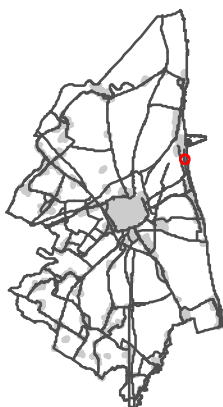
**Località:** Lido Adriano - Duna costiera

**Tutelato ai sensi del** L.353/2000

**Atto di istituzione:** Deliberazione di Giunta Comunale n. 72690/338 del 29/07/2008

## RUE 10.2 - Overlay vincoli ambientali vigenti

## Legenda


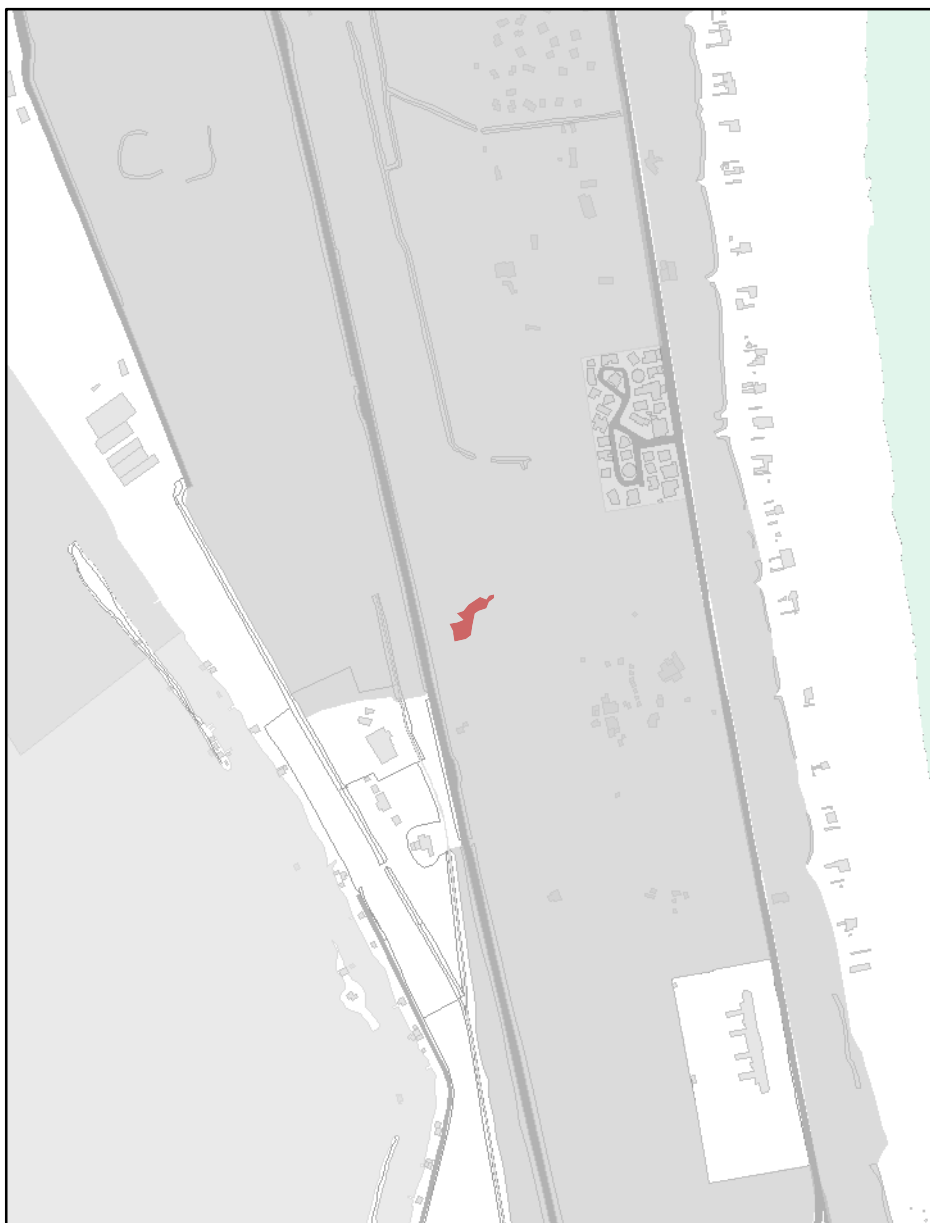
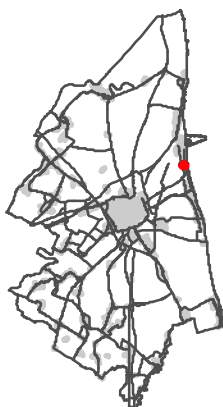
 Aree incendiate (zone)

## Aree incendiate

**Scala di acquisizione del dato:** 1:5.000**Incendio:** Scheda incendio n. 4 del 2007**Data evento:** 28/04/2007**Località:** Marina di Ravenna - Pineta Piomboni**Tutelato ai sensi del** L.353/2000**Atto di istituzione:** Deliberazione di Giunta Comunale n. 72690/338 del 29/07/2008

## RUE 10.2 - Overlay vincoli ambientali vigenti

## Legenda


 Aree incendiate (zone)

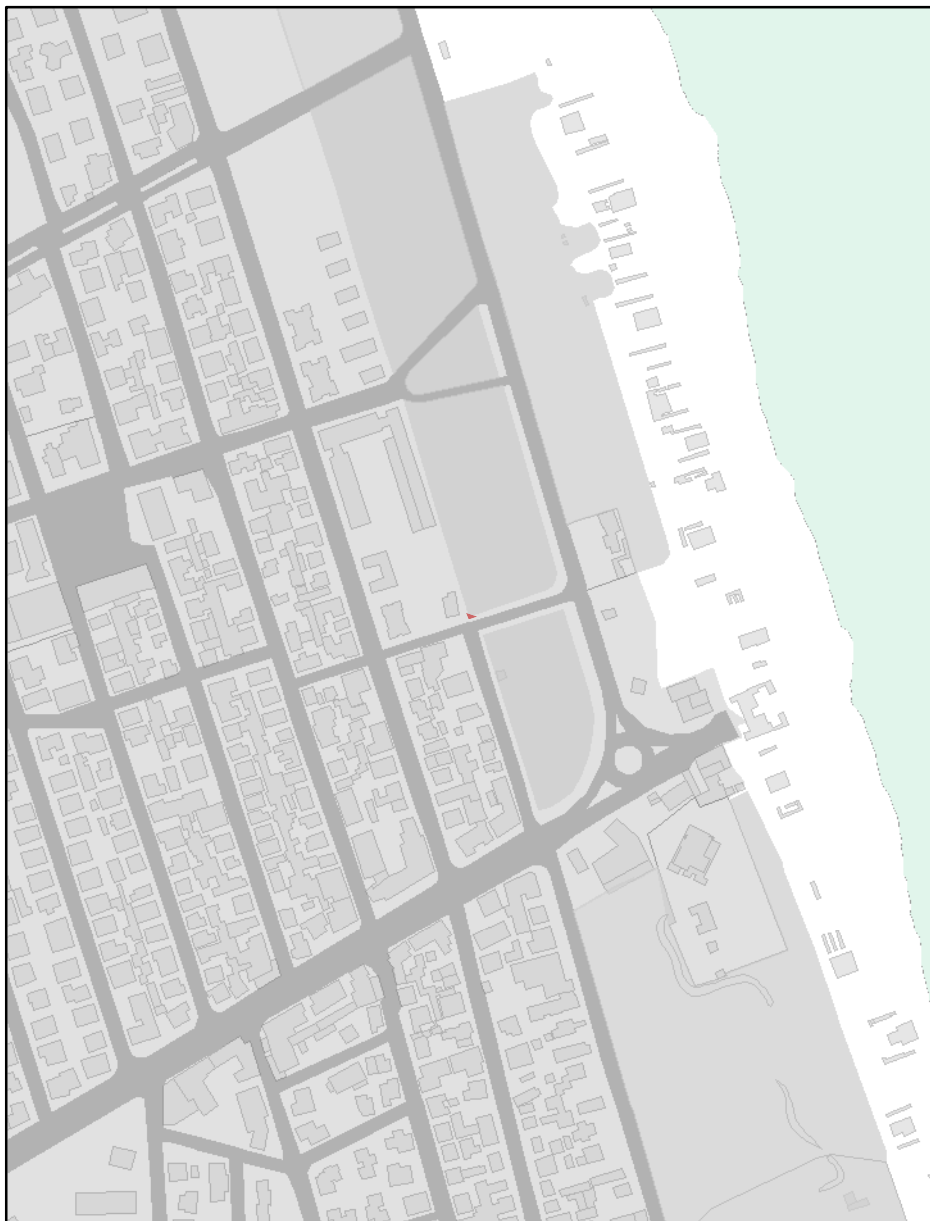
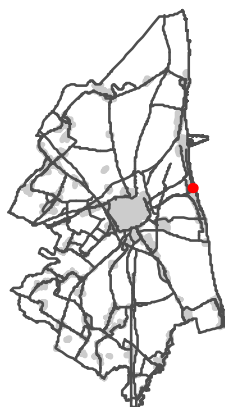
## Aree incendiate

**Scala di acquisizione del dato:** 1:5.000**Incendio:** Scheda incendio n. 14 del 2007**Data evento:** 24/07/2007**Località:** Marina di Ravenna - Ris naturale Piomboni**Tutelato ai sensi del** L.353/2000**Atto di istituzione:** Deliberazione di Giunta Comunale n. 72690/338 del 29/07/2008

## RUE 10.2 - Overlay vincoli ambientali vigenti

## Legenda

 Aree incendiate (zone)



## Aree incendiate

**Scala di acquisizione del dato:** 1:5.000

**Incendio:** Scheda incendio n. 5 del 2007

**Data evento:** 09/05/2007


**Località:** Punta Marina - Pineta RA sez Piomboni

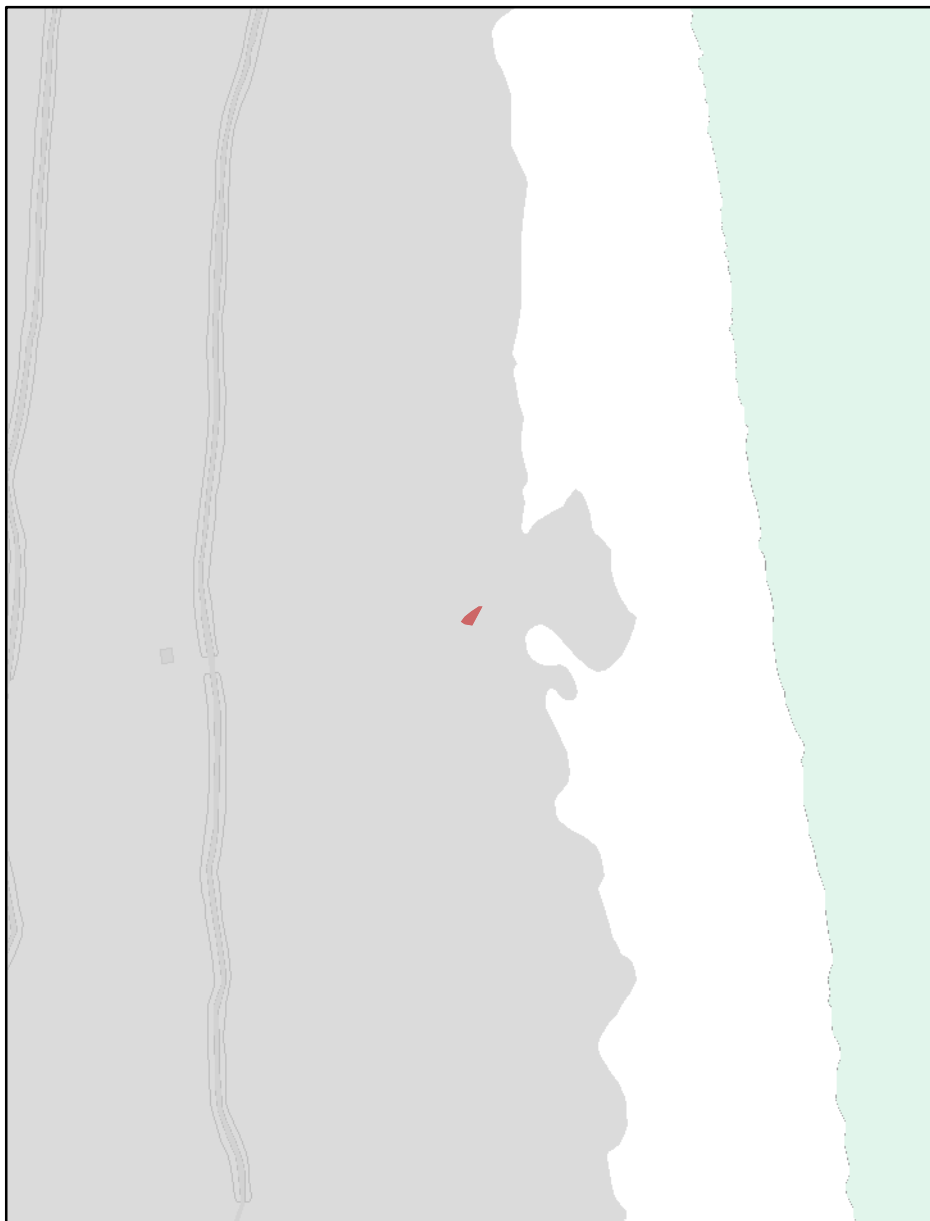
**Tutelato ai sensi del** L.353/2000

**Atto di istituzione:** Deliberazione di Giunta Comunale n. 72690/338 del 29/07/2008

## RUE 10.2 - Overlay vincoli ambientali vigenti

## Legenda

 Aree incendiate (zone)



## Aree incendiate

**Scala di acquisizione del dato:** 1:5.000

**Incendio:** Scheda incendio n. 8 del 2007

**Data evento:** 30/06/2007


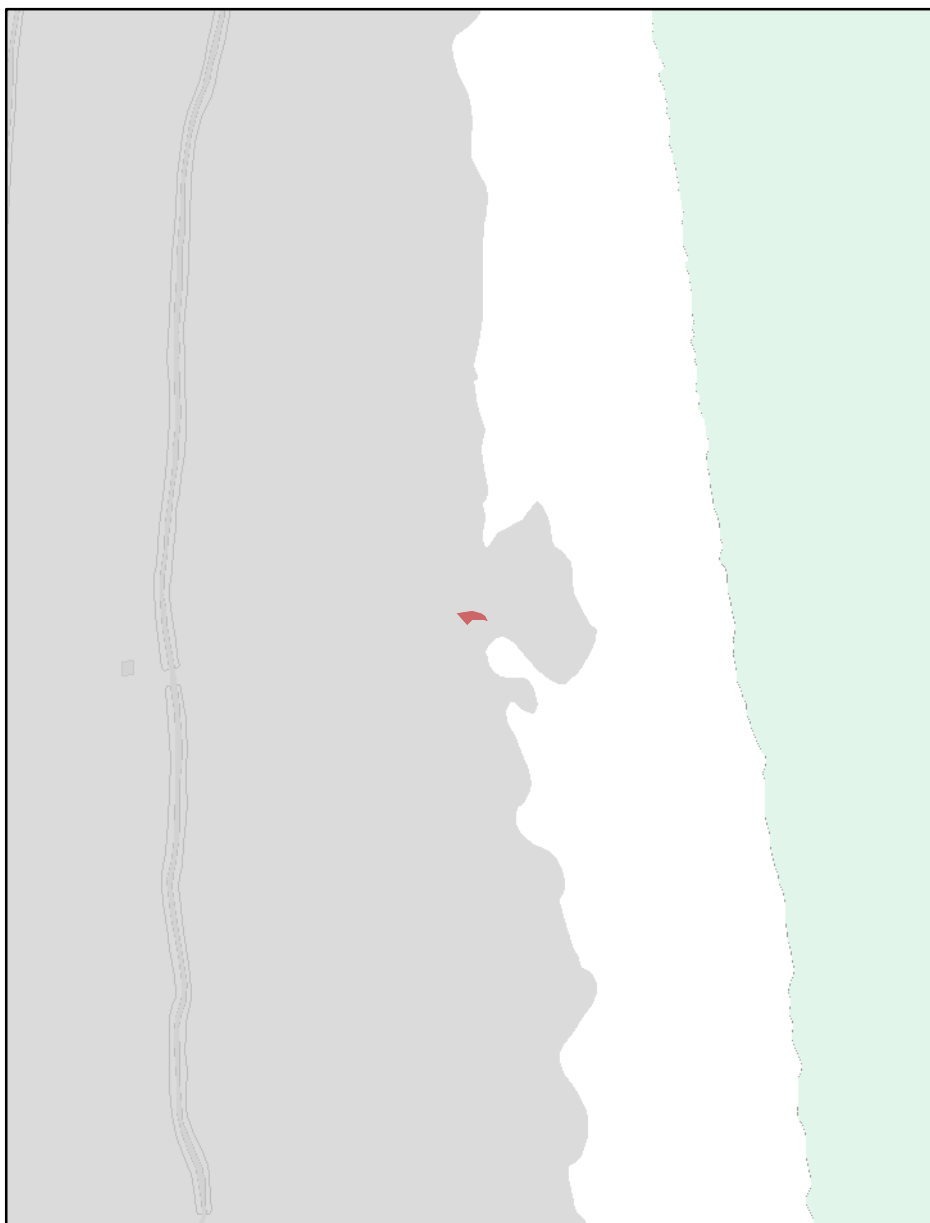
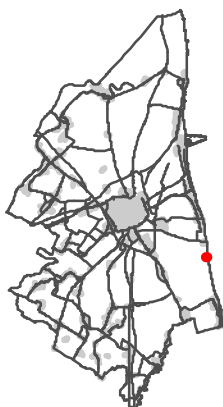
**Località:** Lido di Dante

**Tutelato ai sensi del** L.353/2000

**Atto di istituzione:** Deliberazione di Giunta Comunale n. 72690/338 del 29/07/2008

## RUE 10.2 - Overlay vincoli ambientali vigenti

## Legenda


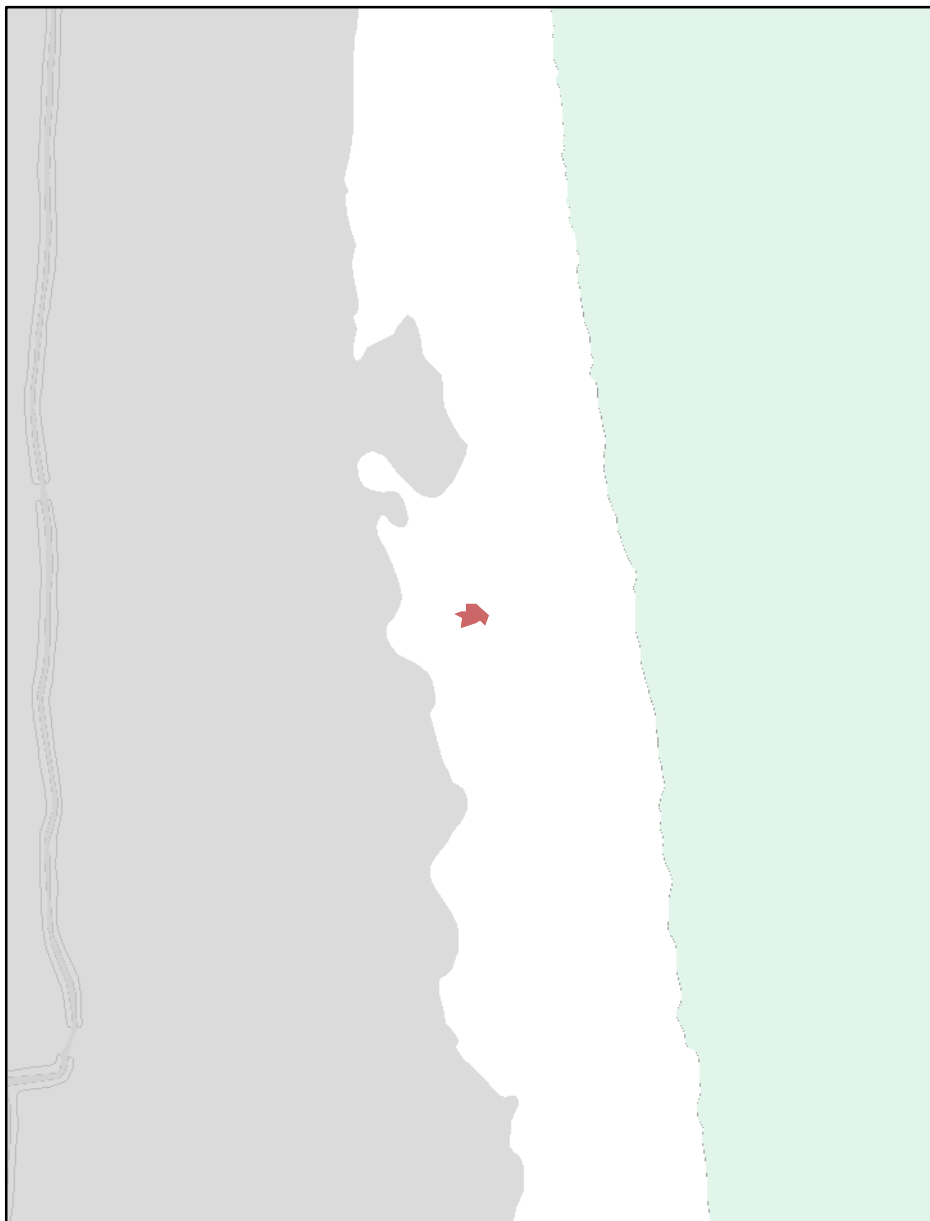
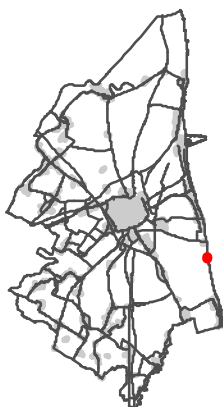
 Aree incendiate (zone)

## Aree incendiate

**Scala di acquisizione del dato:** 1:5.000**Incendio:** Scheda incendio n. 9 del 2007**Data evento:** 30/06/2007**Località:** Lido di Dante**Tutelato ai sensi del** L.353/2000**Atto di istituzione:** Deliberazione di Giunta Comunale n. 72690/338 del 29/07/2008

## RUE 10.2 - Overlay vincoli ambientali vigenti

## Legenda


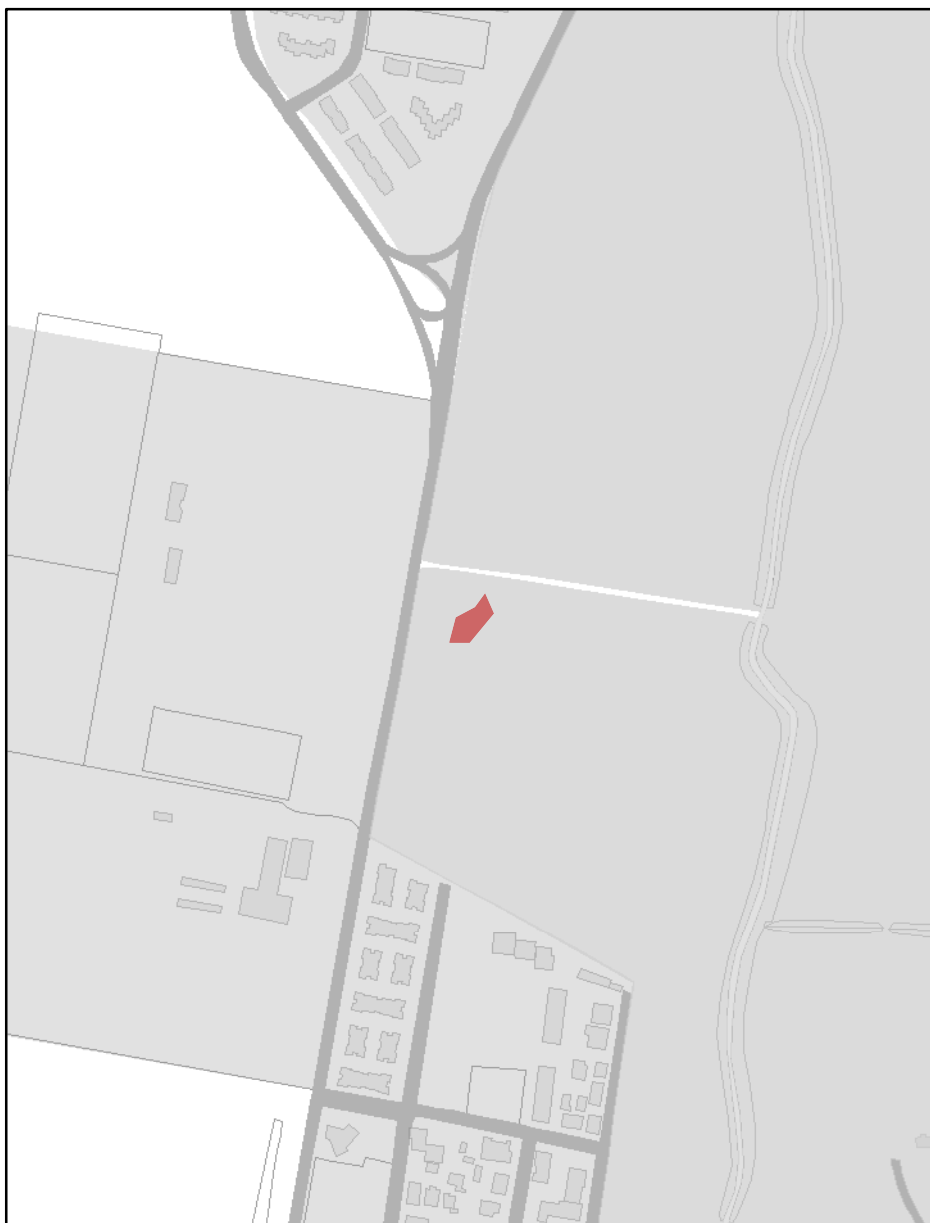
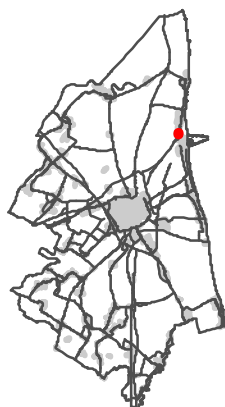
 Aree incendiate (zone)

## Aree incendiate

**Scala di acquisizione del dato:** 1:5.000**Incendio:** Scheda incendio n. 10 del 2007**Data evento:** 30/06/2007**Località:** Lido di Dante**Tutelato ai sensi del** L.353/2000**Atto di istituzione:** Deliberazione di Giunta Comunale n. 72690/338 del 29/07/2008

## RUE 10.2 - Overlay vincoli ambientali vigenti

## Legenda

 Aree incendiate (zone)

## Aree incendiate

**Scala di acquisizione del dato:** 1:5.000**Incendio:** Scheda incendio n. 1 del 2007**Data evento:** 10/04/2007**Località:** Marina di Ravenna - pineta privata**Tutelato ai sensi del** L.353/2000**Atto di istituzione:** Deliberazione di Giunta Comunale n. 72690/338 del 29/07/2008

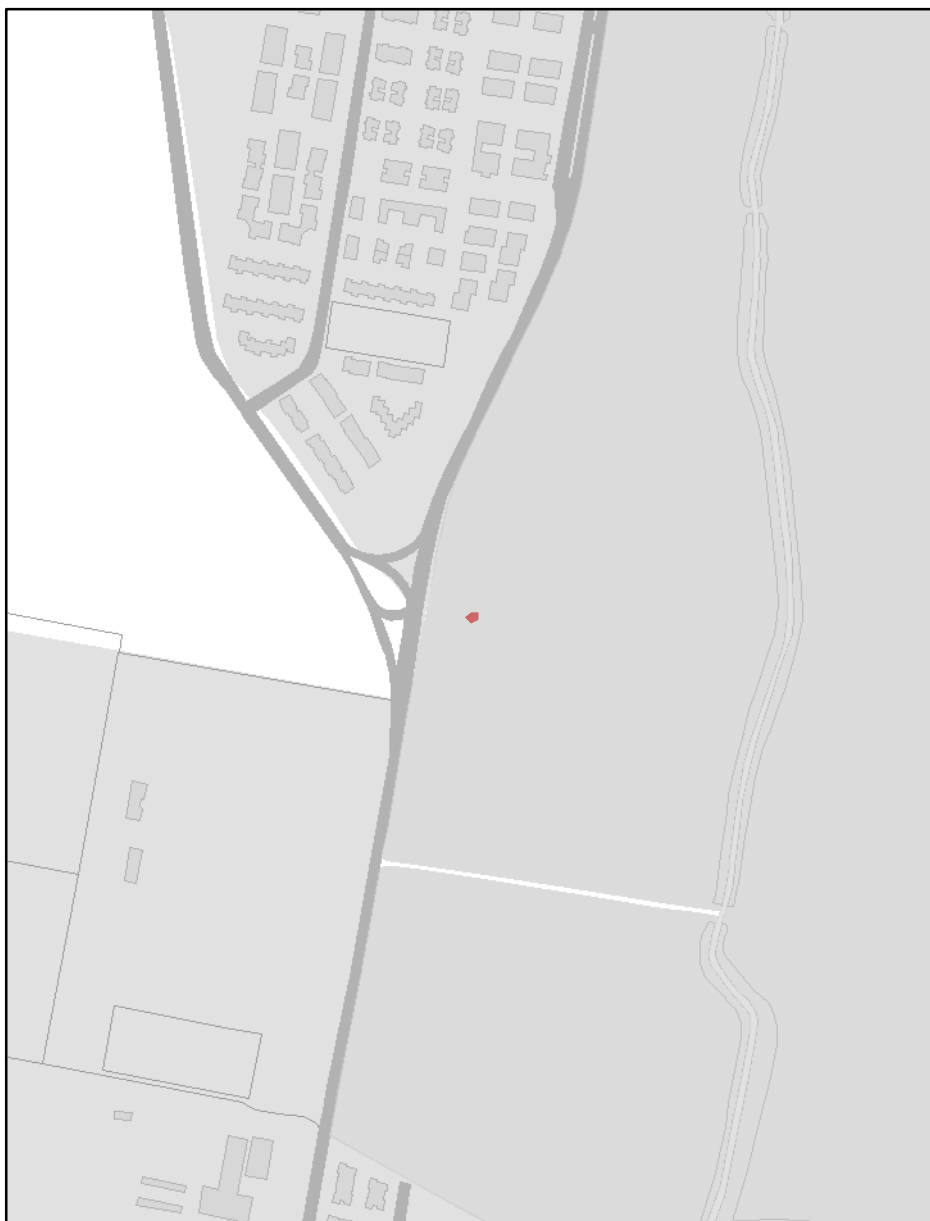
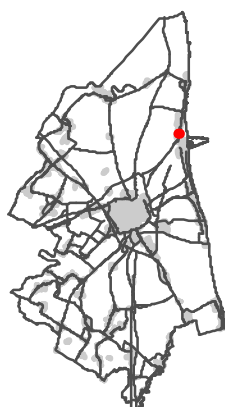


## RUE 10.2 - Overlay vincoli ambientali vigenti

## Legenda



Aree incendiate (zone)



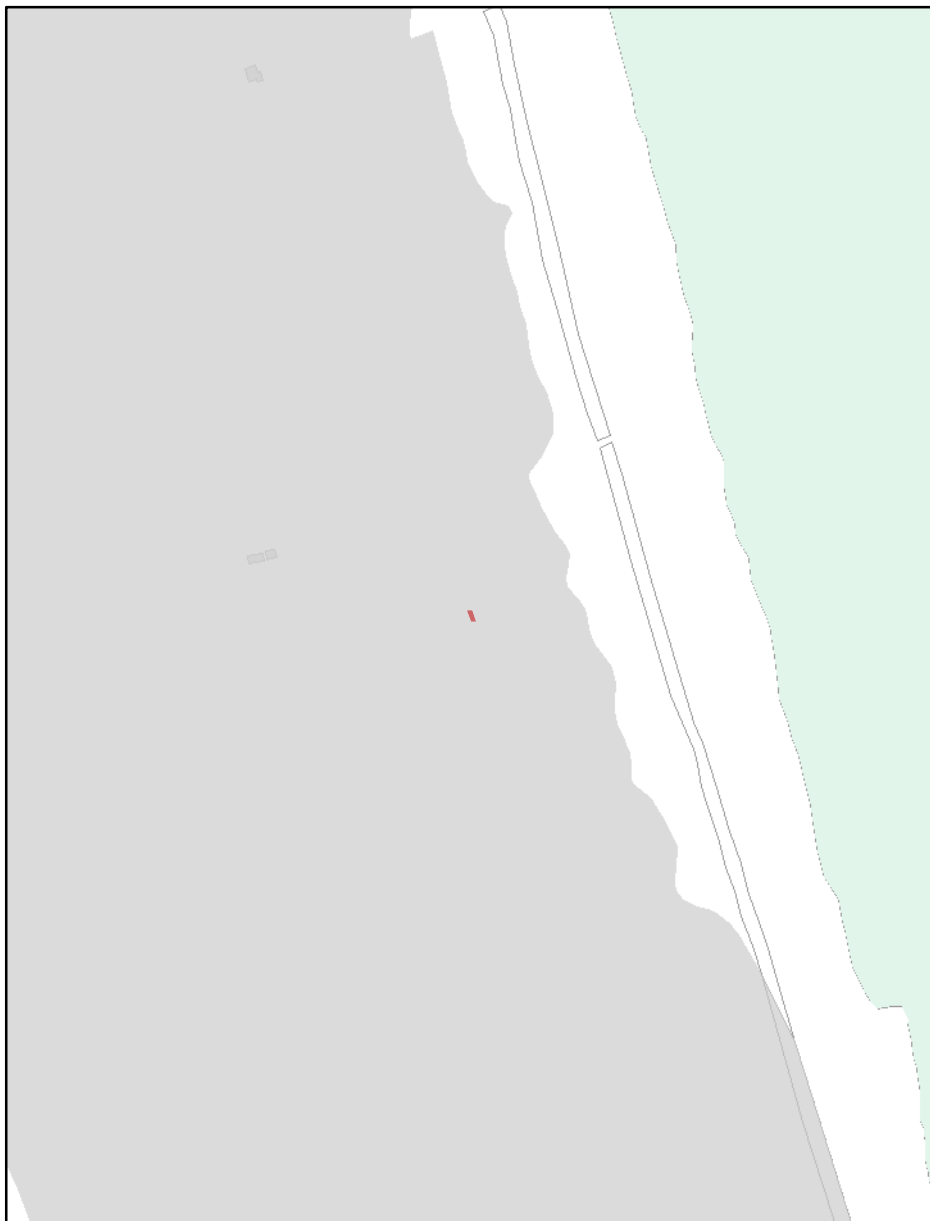
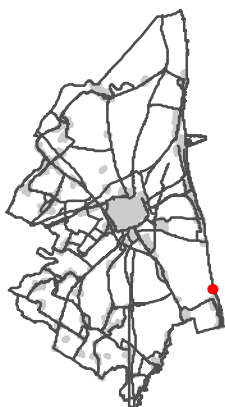
## Aree incendiate

**Scala di acquisizione del dato:** 1:5.000**Incendio:** Scheda incendio n. 2 del 2007**Data evento:** 10/04/2007**Località:** Marina Romea - pineta privata**Tutelato ai sensi del** L.353/2000**Atto di istituzione:** Deliberazione di Giunta Comunale n. 72690/338 del 29/07/2008

## RUE 10.2 - Overlay vincoli ambientali vigenti

## Legenda

 Aree incendiate (zone)



## Aree incendiate

**Scala di acquisizione del dato:** 1:5.000

**Incendio:** Scheda incendio n. 6 del 2007

**Data evento:** 30/06/2007


**Località:** Lido di Classe

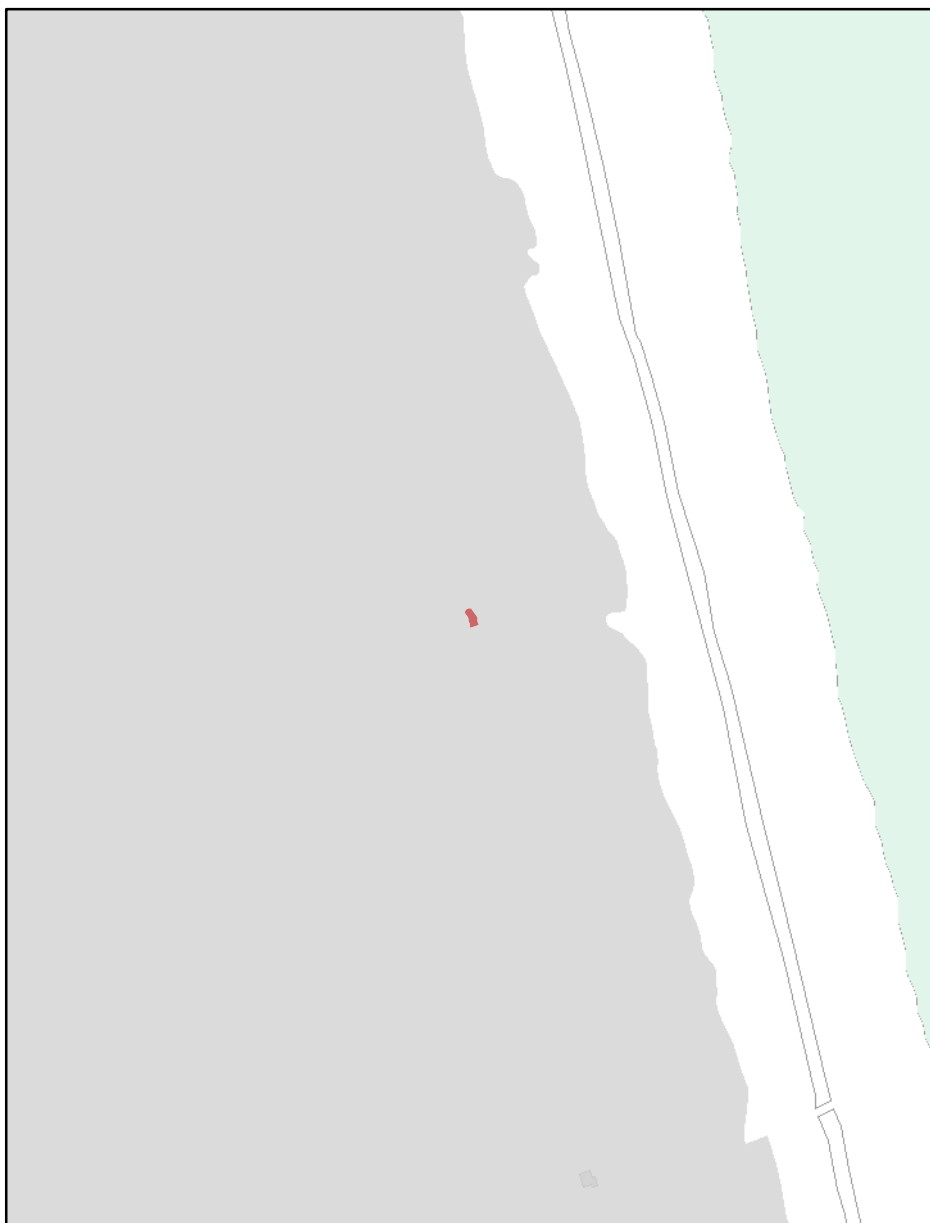
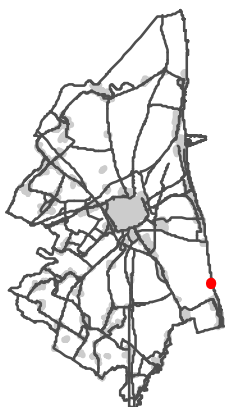
**Tutelato ai sensi del** L.353/2000

**Atto di istituzione:** Deliberazione di Giunta Comunale n. 72690/338 del 29/07/2008

## RUE 10.2 - Overlay vincoli ambientali vigenti

## Legenda

 Aree incendiate (zone)



## Aree incendiate

**Scala di acquisizione del dato:** 1:5.000

**Incendio:** Scheda incendio n. 7 del 2007

**Data evento:** 10/05/2007


**Località:** Lido di Classe - riserva naturale

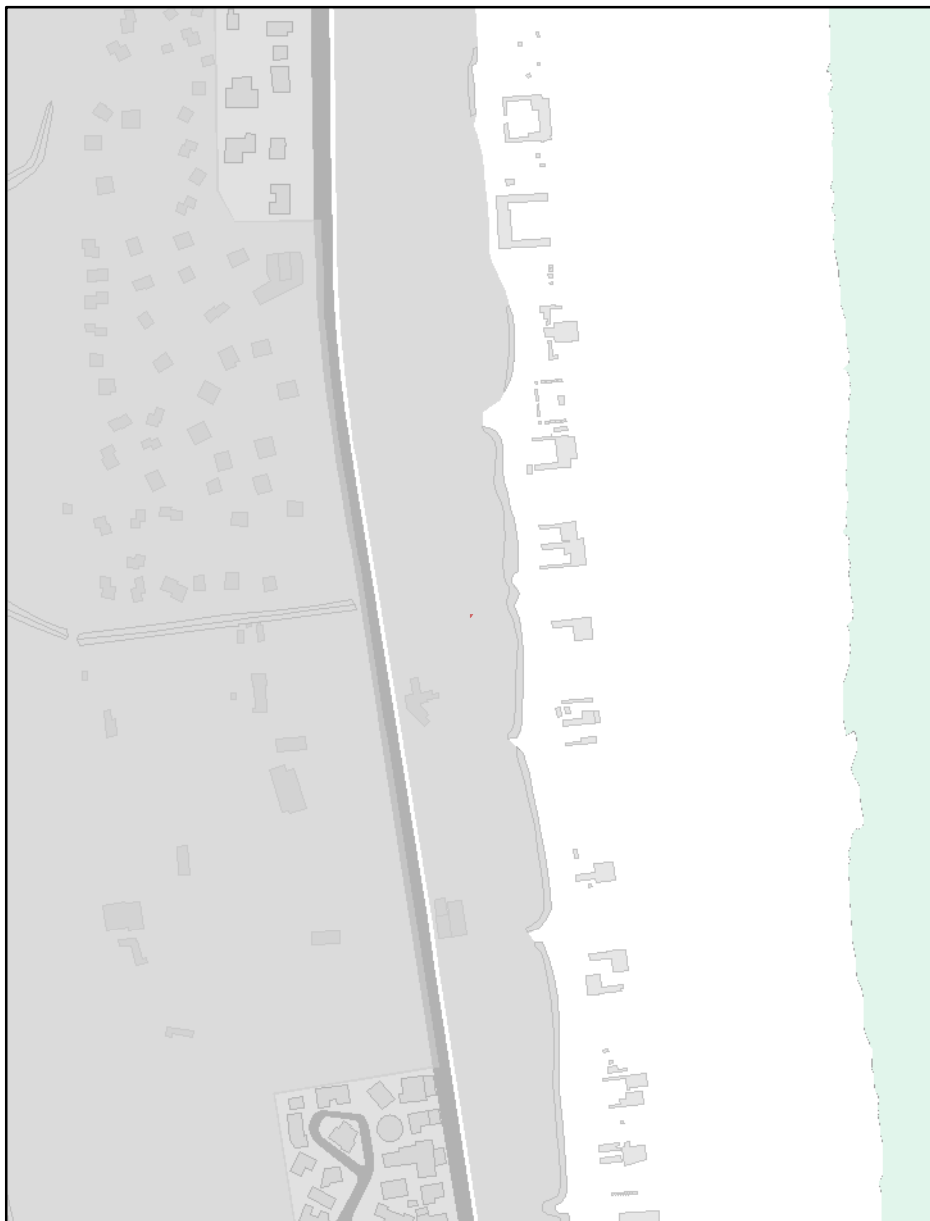
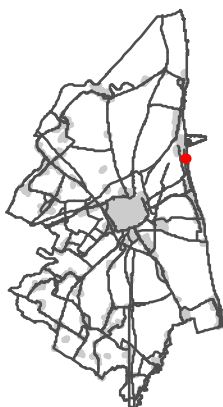
**Tutelato ai sensi del** L.353/2000

**Atto di istituzione:** Deliberazione di Giunta Comunale n. 72690/338 del 29/07/2008

## RUE 10.2 - Overlay vincoli ambientali vigenti

## Legenda

 Aree incendiate (zone)



## Aree incendiate

**Scala di acquisizione del dato:** 1:5.000

**Incendio:** Scheda incendio n. 3 del 2007

**Data evento:** 28/04/2007

**Località:** Marina di Ravenna - Pineta Piomboni

**Tutelato ai sensi del** L.353/2000

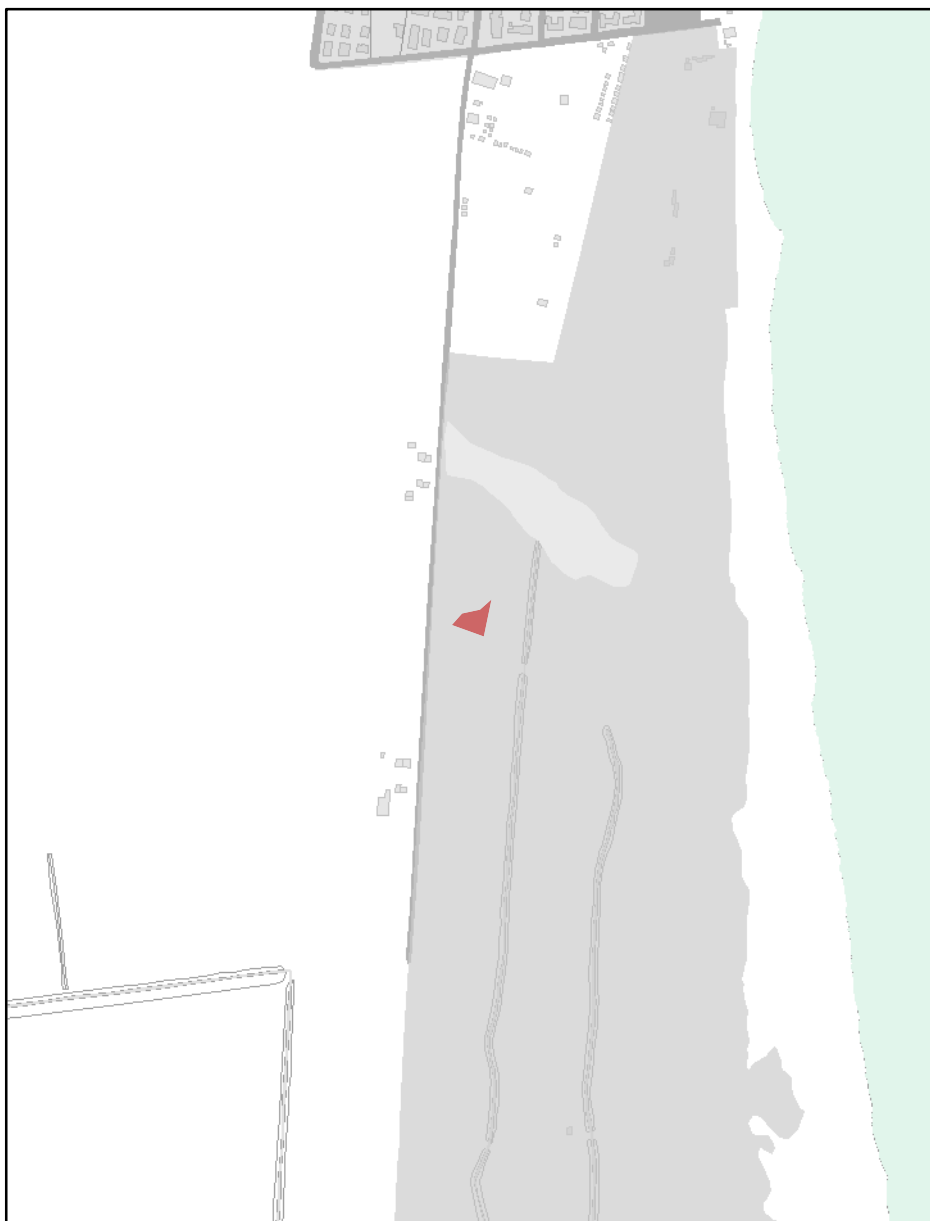
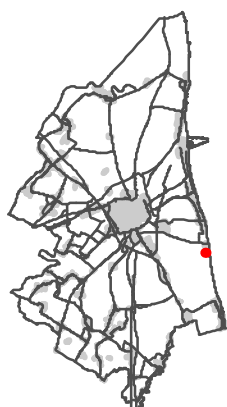
**Atto di istituzione:** Deliberazione di Giunta Comunale n. 72690/338 del 29/07/2008

## RUE 10.2 - Overlay vincoli ambientali vigenti

## Legenda



Aree incendiate (zone)




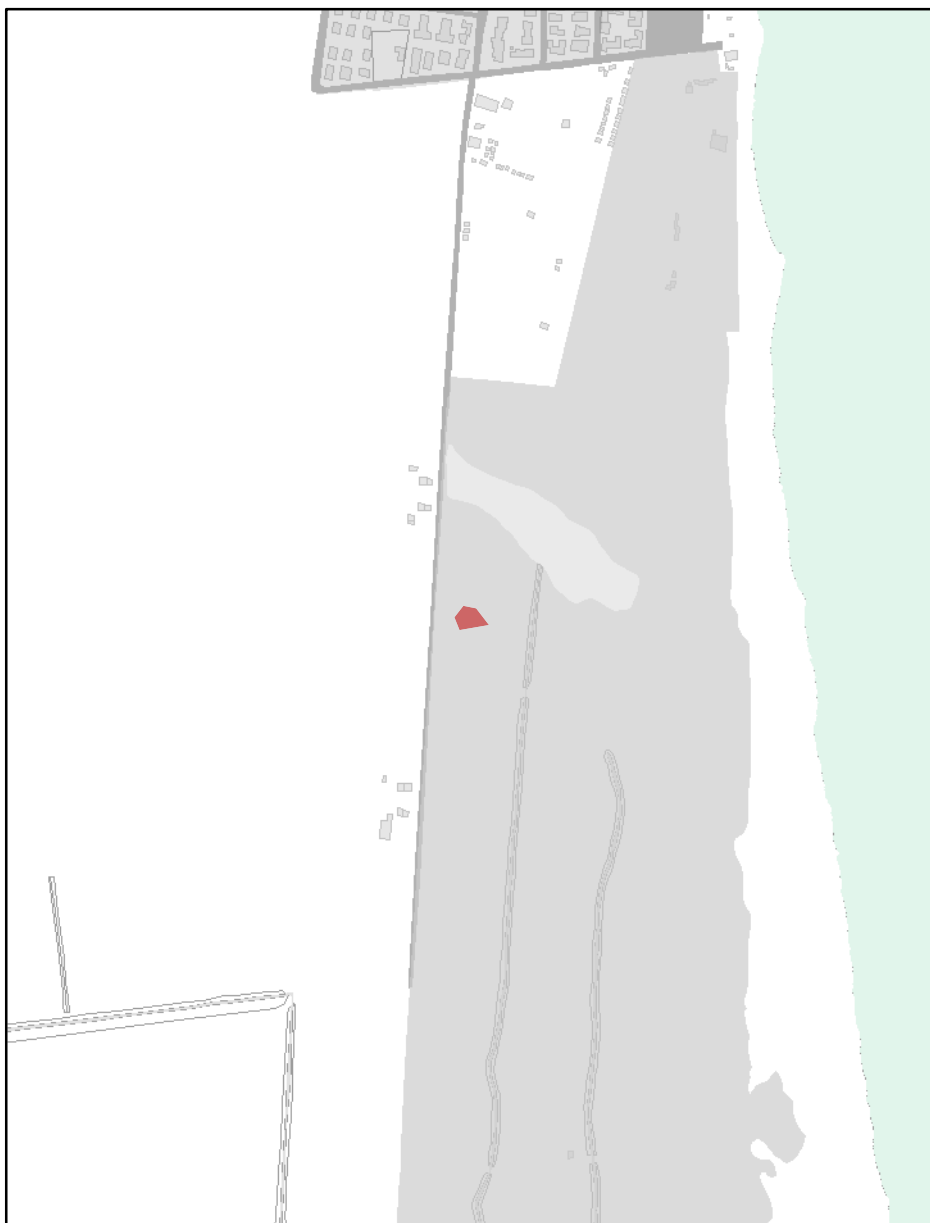
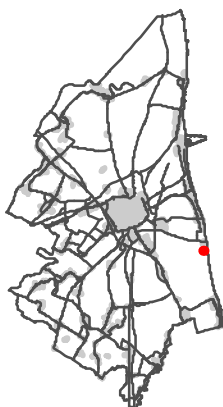
## Aree incendiate

**Scala di acquisizione del dato:** 1:5.000**Incendio:** Scheda incendio n. 6 del 2008**Data evento:** 24/08/2008**Località:** Lido di Dante**Tutelato ai sensi del** L.353/2000**Atto di istituzione:** Deliberazione di Giunta Comunale n. 101973/497 del 15/10/2009

## RUE 10.2 - Overlay vincoli ambientali vigenti

## Legenda

 Aree incendiate (zone)



## Aree incendiate

**Scala di acquisizione del dato:** 1:5.000

**Incendio:** Scheda incendio n. 9 del 2008

**Data evento:** 31/08/2008


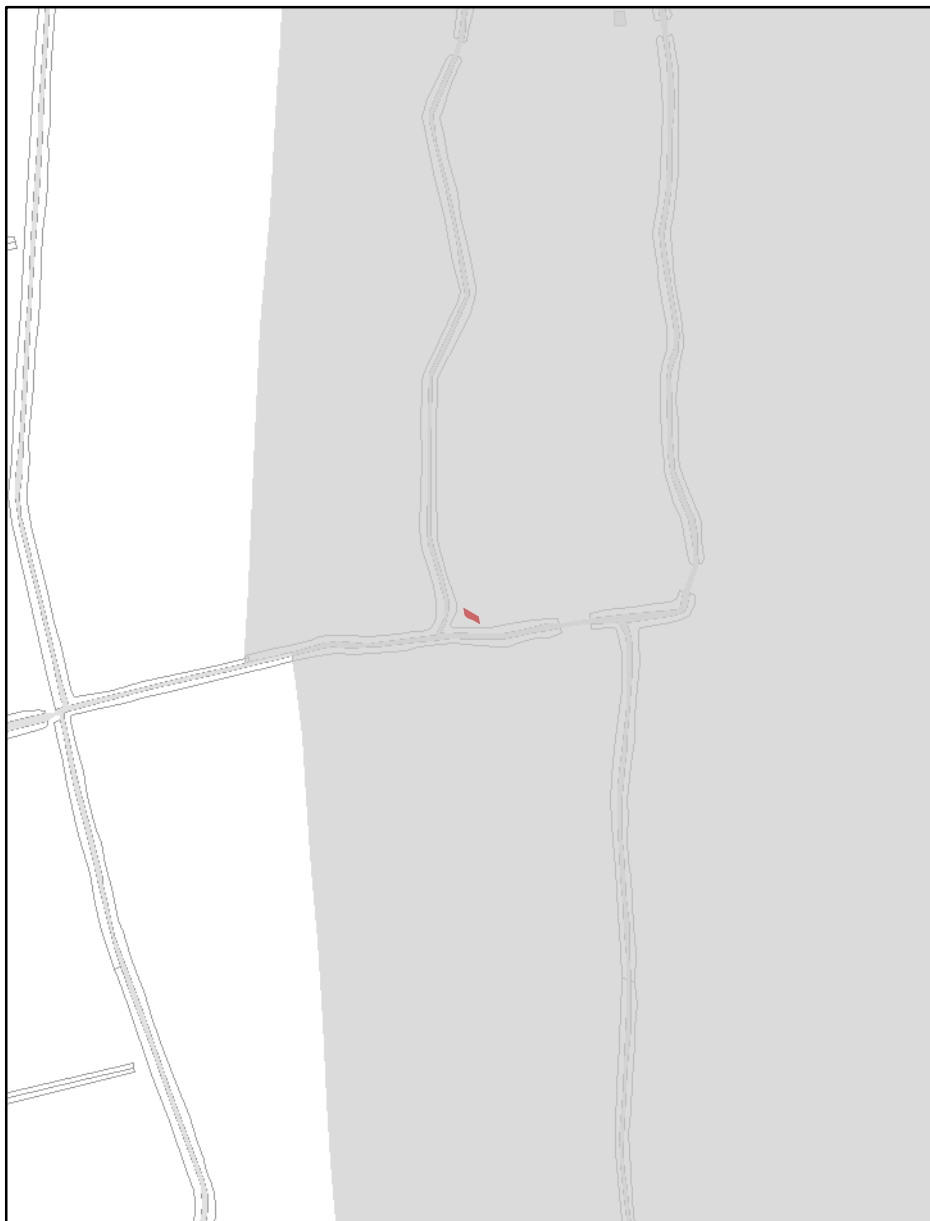
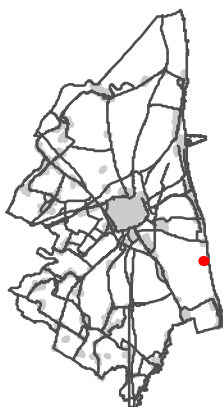
**Località:** Lido di Dante

**Tutelato ai sensi del** L.353/2000

**Atto di istituzione:** Deliberazione di Giunta Comunale n. 101973/497 del 15/10/2009

## RUE 10.2 - Overlay vincoli ambientali vigenti

## Legenda


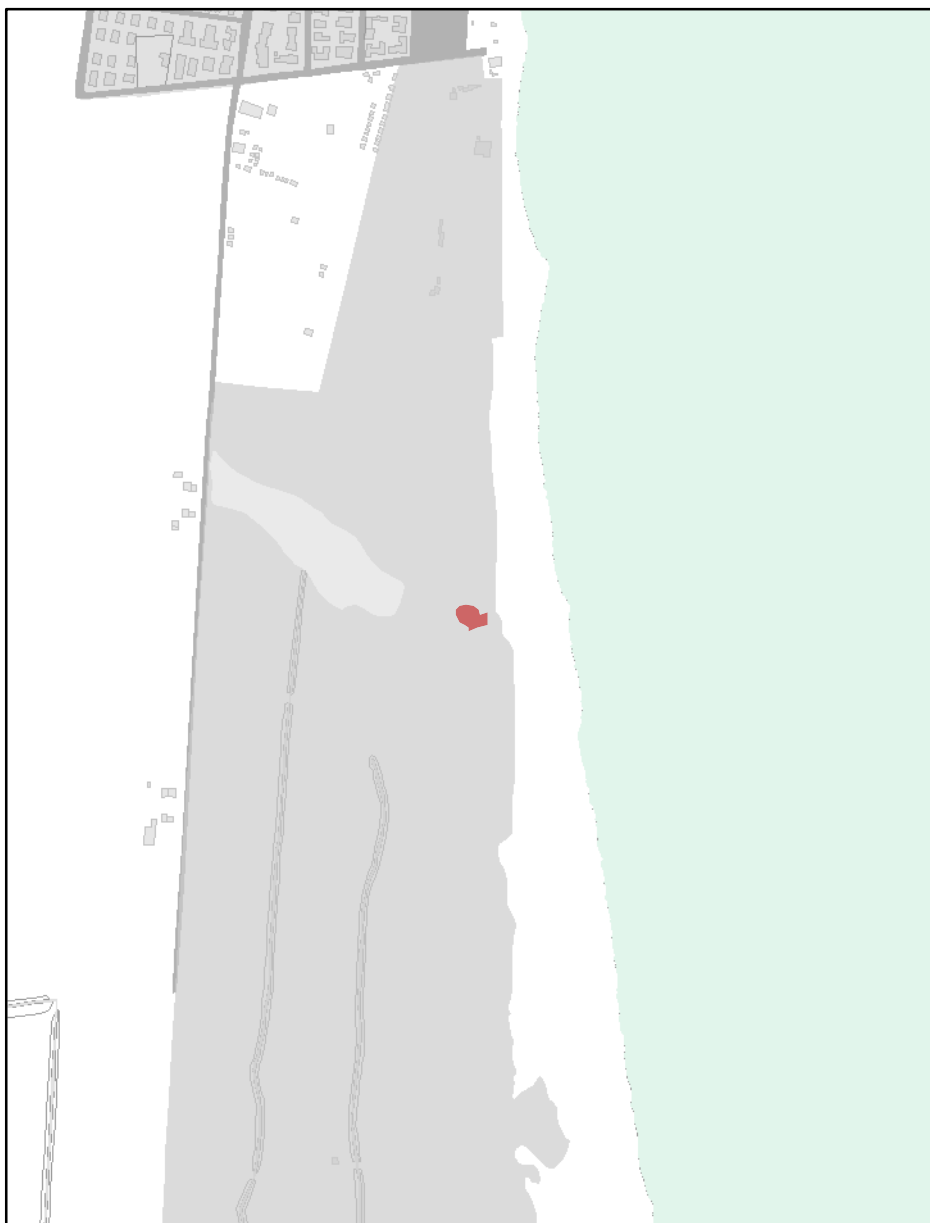
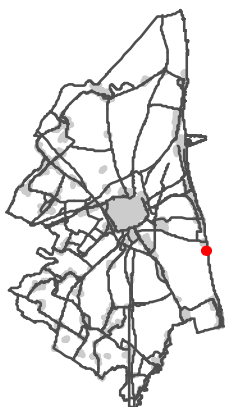
 Aree incendiate (zone)

## Aree incendiate

**Scala di acquisizione del dato:** 1:5.000**Incendio:** Scheda incendio n. 7 del 2008**Data evento:** 24/08/2008**Località:** Lido di Dante (RN Pineta Ravenna - Sez Ramazzotti)**Tutelato ai sensi del** L.353/2000**Atto di istituzione:** Deliberazione di Giunta Comunale n. 101973/497 del 15/10/2009

## RUE 10.2 - Overlay vincoli ambientali vigenti

## Legenda

 Aree incendiate (zone)


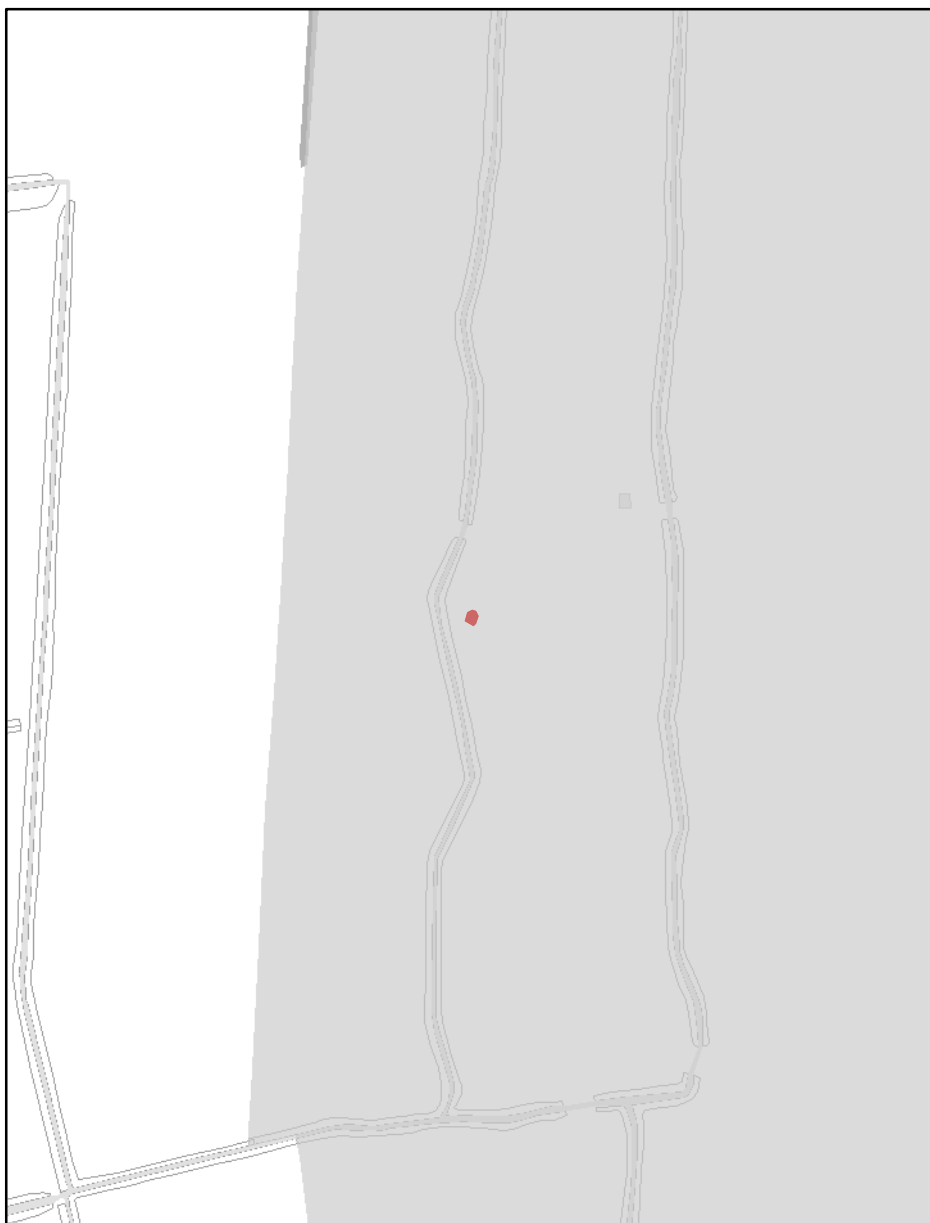
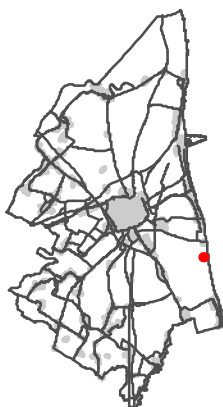
## Aree incendiate

**Scala di acquisizione del dato:** 1:5.000**Incendio:** Scheda incendio n. 4 del 2008**Data evento:** 14/08/2008**Località:** Lido di Dante (RN Pineta Ravenna - Sez Ramazzotti)**Tutelato ai sensi del** L.353/2000**Atto di istituzione:** Deliberazione di Giunta Comunale n. 101973/497 del 15/10/2009



## RUE 10.2 - Overlay vincoli ambientali vigenti

## Legenda


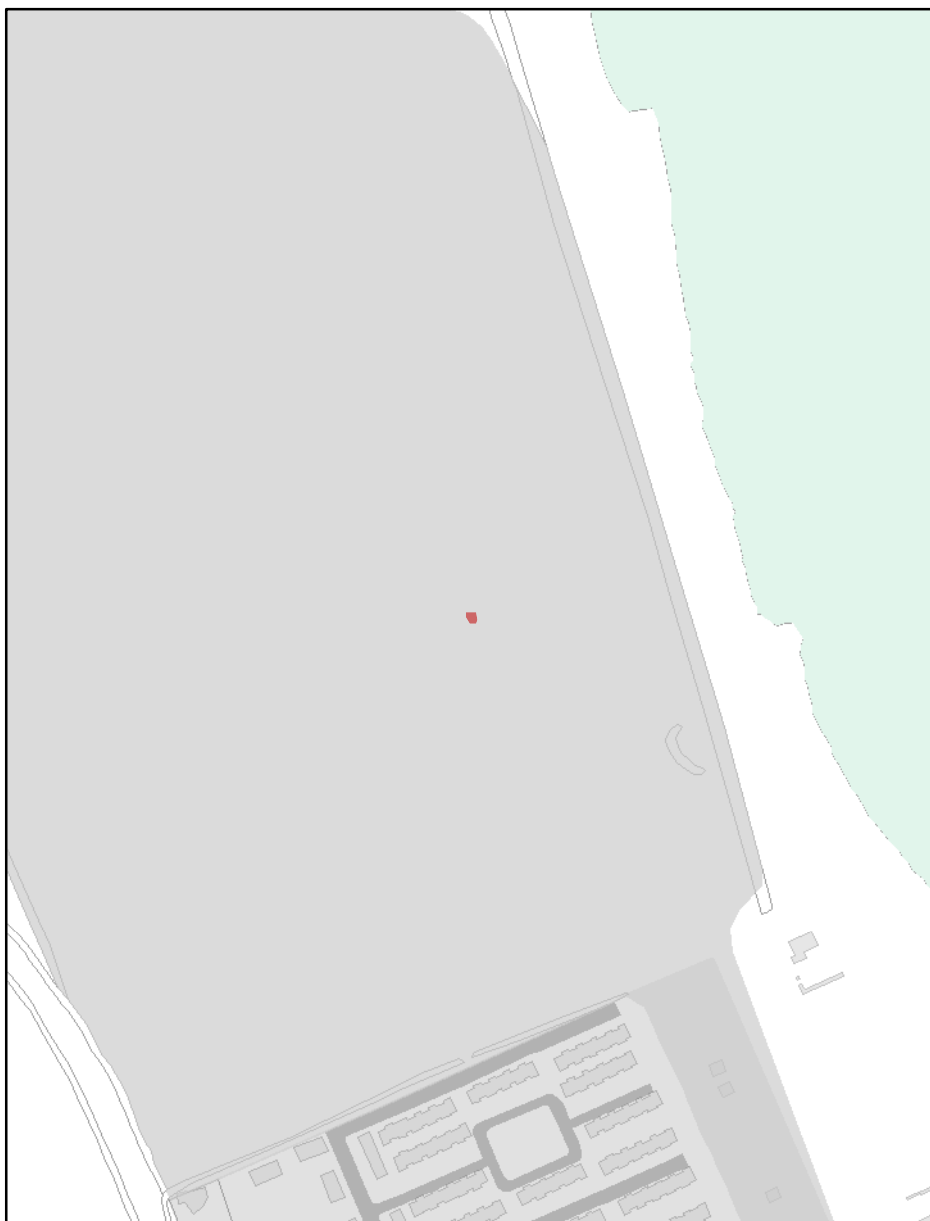
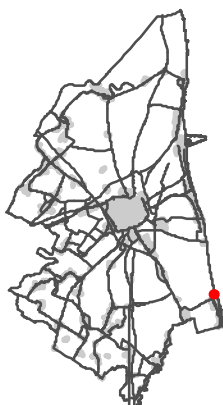
 Aree incendiate (zone)

## Aree incendiate

**Scala di acquisizione del dato:** 1:5.000**Incendio:** Scheda incendio n. 10 del 2008**Data evento:** 31/08/2008**Località:** Lido di Dante (RN Pineta Ravenna - Sez Ramazzotti)**Tutelato ai sensi del** L.353/2000**Atto di istituzione:** Deliberazione di Giunta Comunale n. 101973/497 del 15/10/2009

## RUE 10.2 - Overlay vincoli ambientali vigenti

## Legenda


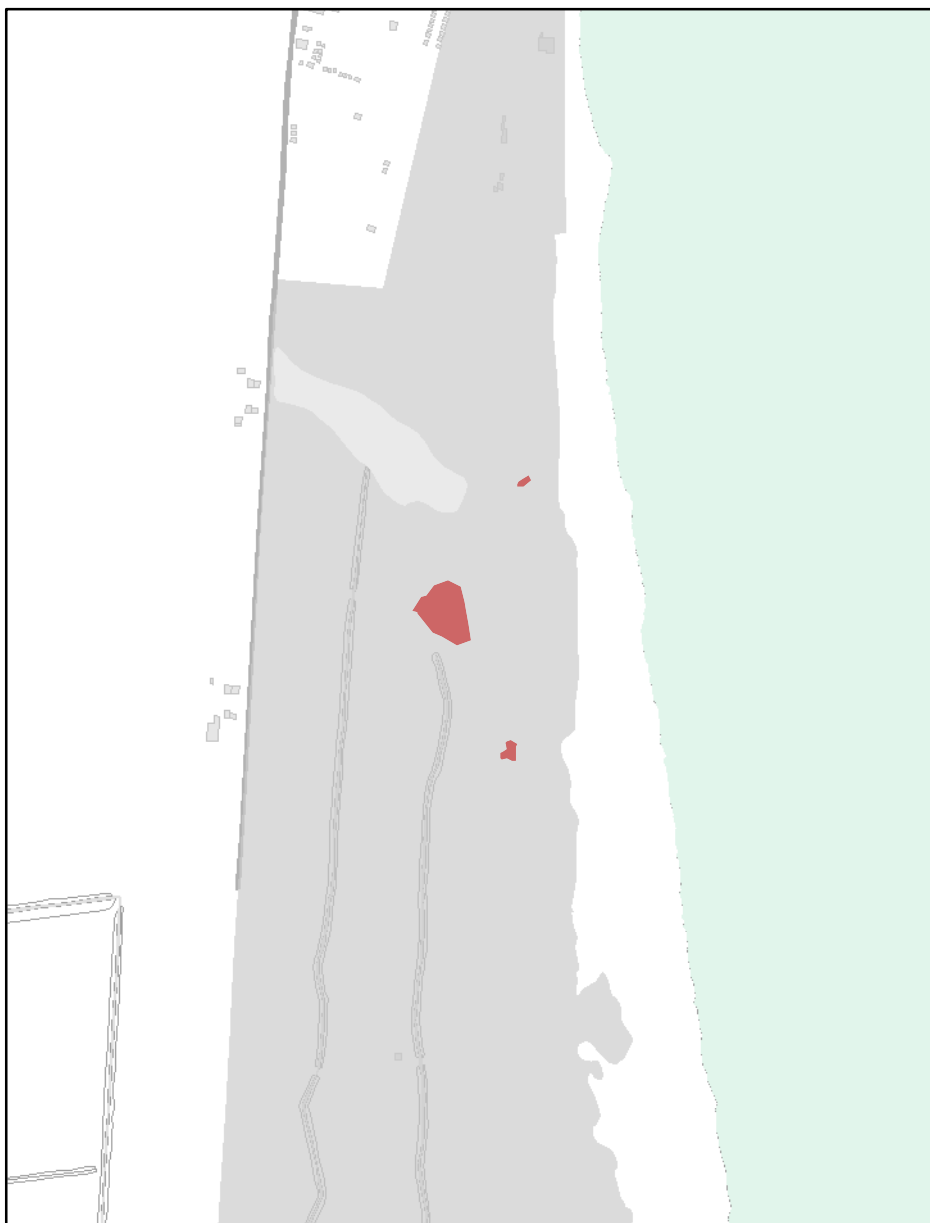
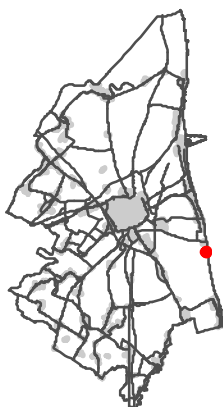
 Aree incendiate (zone)

## Aree incendiate

**Scala di acquisizione del dato:** 1:5.000**Incendio:** Scheda incendio n. 5 del 2008**Data evento:** 14/08/2008**Località:** Lido di Classe (Pineta Immobiliare Lido di Classe)**Tutelato ai sensi del** L.353/2000**Atto di istituzione:** Deliberazione di Giunta Comunale n. 101973/497 del 15/10/2009

## RUE 10.2 - Overlay vincoli ambientali vigenti

## Legenda


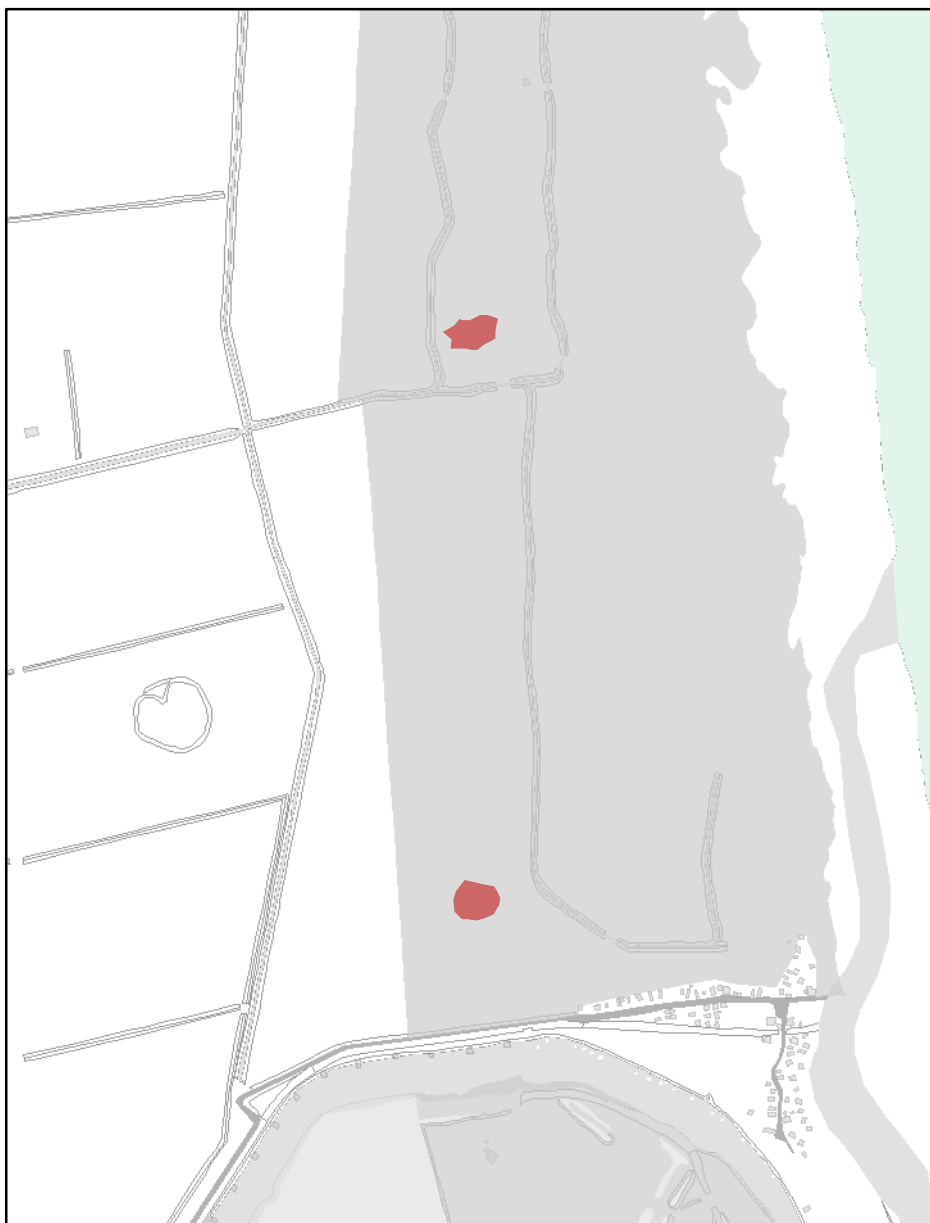
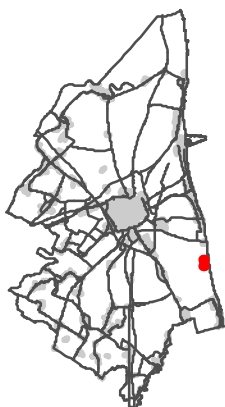
 Aree incendiate (zone)

## Aree incendiate

**Scala di acquisizione del dato:** 1:5.000**Incendio:** Scheda incendio n. 11 del 2008**Data evento:** 07/09/2008**Località:** Lido di Dante (RN Pineta Ravenna - Sez Ramazzotti)**Tutelato ai sensi del** L.353/2000**Atto di istituzione:** Deliberazione di Giunta Comunale n. 101973/497 del 15/10/2009

## RUE 10.2 - Overlay vincoli ambientali vigenti

## Legenda


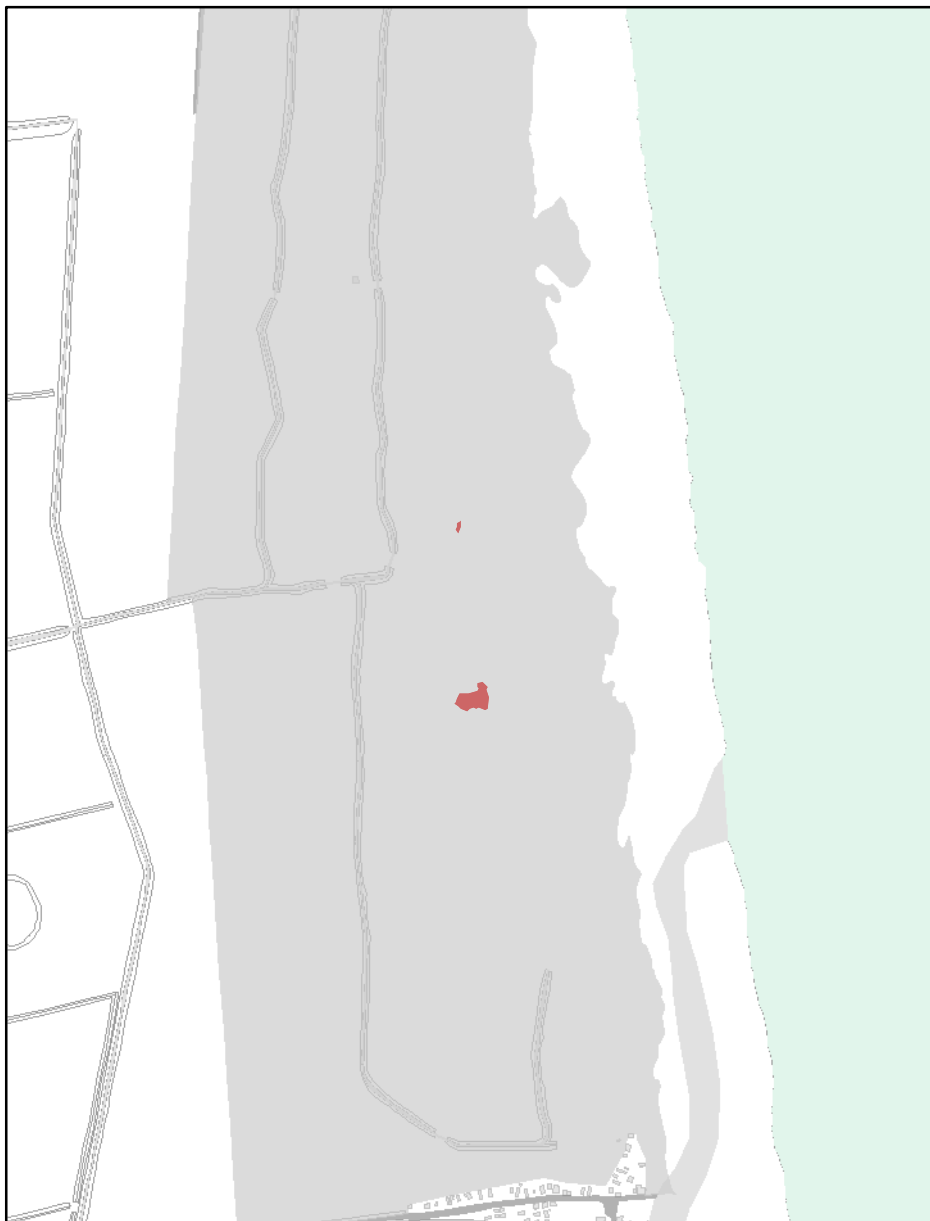
 Aree incendiate (zone)

## Aree incendiate

**Scala di acquisizione del dato:** 1:5.000**Incendio:** Scheda incendio n. 3 del 2008**Data evento:** 13/07/2008**Località:** Lido di Dante (RN Pineta Ravenna - Sez Ramazzotti)**Tutelato ai sensi del** L.353/2000**Atto di istituzione:** Deliberazione di Giunta Comunale n. 101973/497 del 15/10/2009

## RUE 10.2 - Overlay vincoli ambientali vigenti

## Legenda


 Aree incendiate (zone)

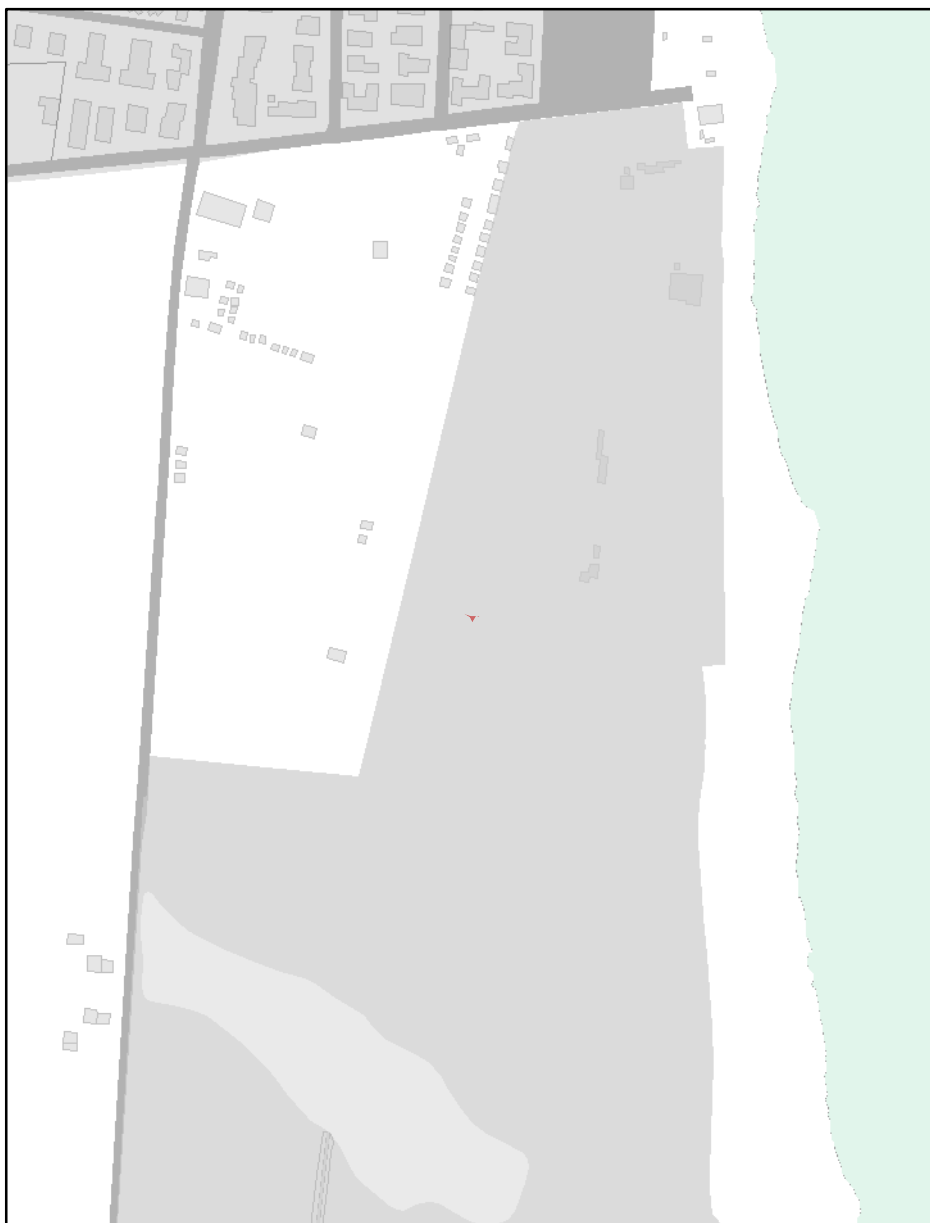
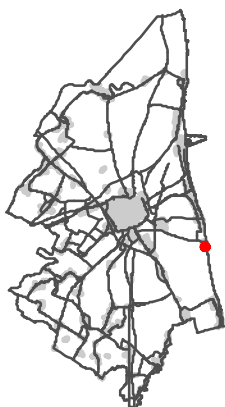
## Aree incendiate

**Scala di acquisizione del dato:** 1:5.000**Incendio:** Scheda incendio n. 1 del 2008**Data evento:** 01/06/2008**Località:** Lido di Dante (RN Pineta Ravenna - Sez Ramazzotti)**Tutelato ai sensi del** L.353/2000**Atto di istituzione:** Deliberazione di Giunta Comunale n. 101973/497 del 15/10/2009

## RUE 10.2 - Overlay vincoli ambientali vigenti

## Legenda

 Aree incendiate (zone)



## Aree incendiate

**Scala di acquisizione del dato:** 1:5.000

**Incendio:** Scheda incendio n. 2 del 2008

**Data evento:** 10/06/2008


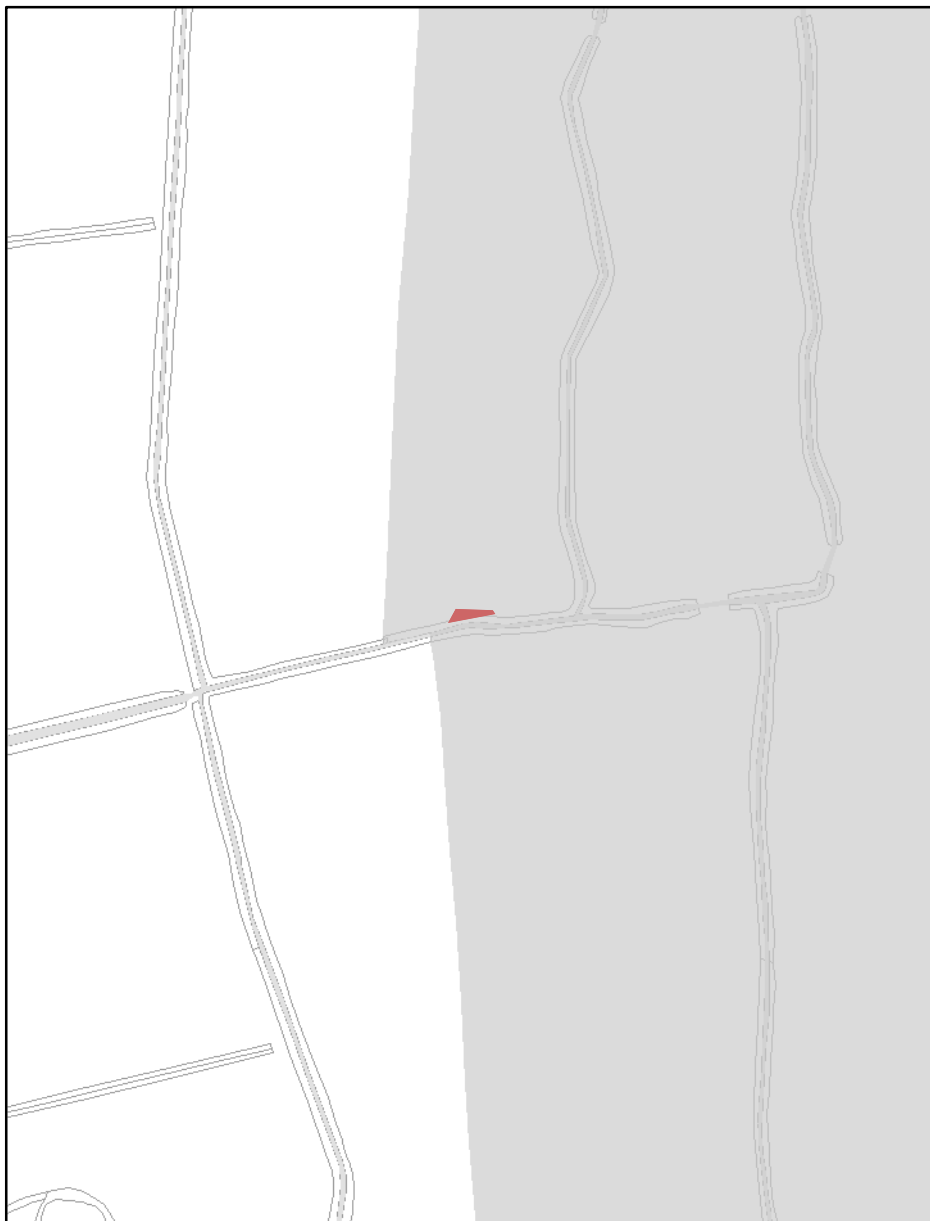
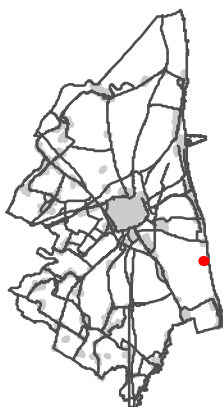
**Località:** Lido di Dante (RN Pineta Ravenna - Sez Ramazzotti)

**Tutelato ai sensi del** L.353/2000

**Atto di istituzione:** Deliberazione di Giunta Comunale n. 101973/497 del 15/10/2009

## RUE 10.2 - Overlay vincoli ambientali vigenti

## Legenda


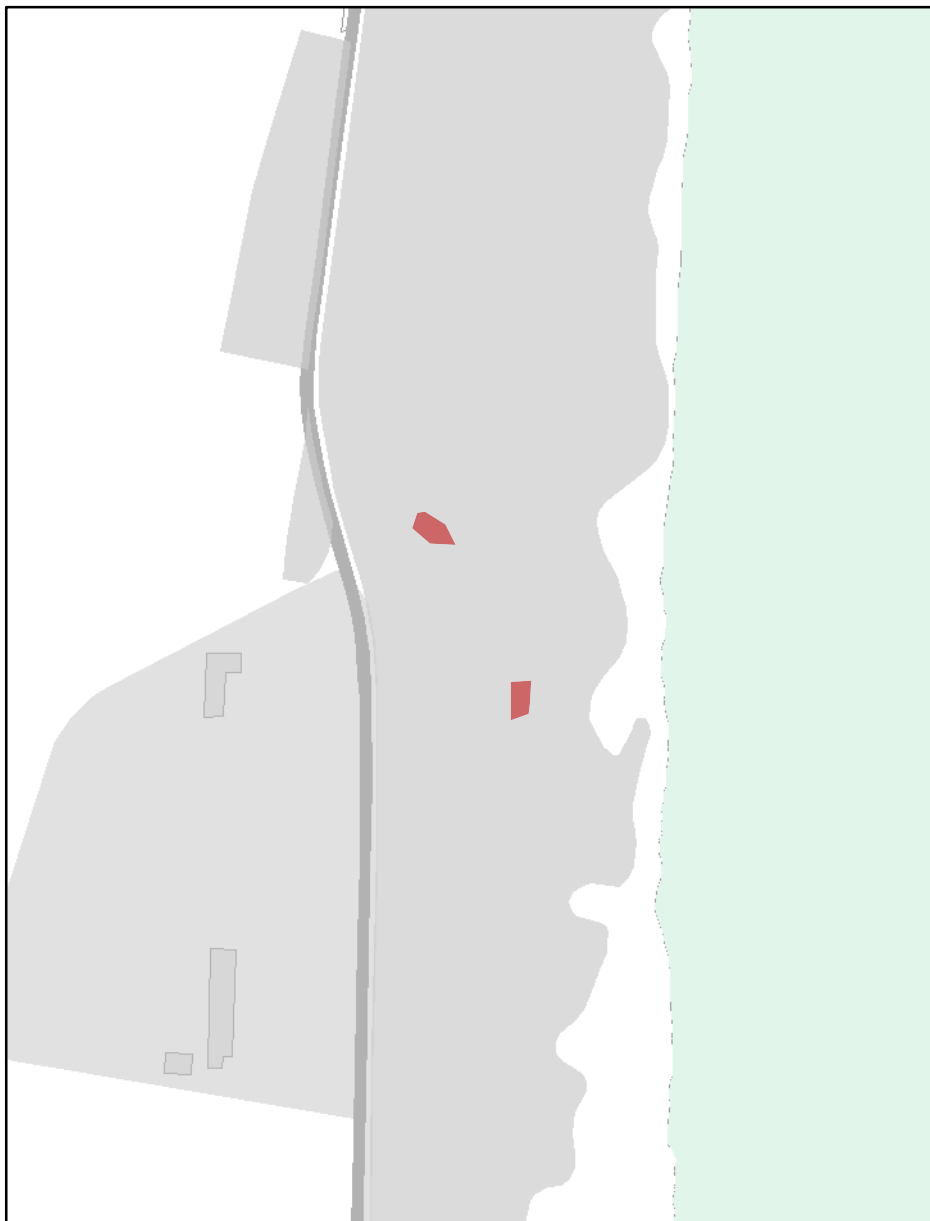
 Aree incendiate (zone)

## Aree incendiate

**Scala di acquisizione del dato:** 1:5.000**Incendio:** Scheda incendio n. 8 del 2008**Data evento:** 24/08/2008**Località:** Lido di Dante**Tutelato ai sensi del** L.353/2000**Atto di istituzione:** Deliberazione di Giunta Comunale n. 101973/497 del 15/10/2009

## RUE 10.2 - Overlay vincoli ambientali vigenti

## Legenda

 Aree incendiate (zone)


## Aree incendiate

**Scala di acquisizione del dato:** 1:5.000**Incendio:** Scheda incendio n. 3 del 2009**Data evento:** 11/06/2008**Località:** Caslborsetti (RN Pineta Ravenna - Sez Nord)**Tutelato ai sensi del** L.353/2000**Atto di istituzione:** Deliberazione di Giunta Comunale n. 65088/280 del 15/06/2010



## RUE 10.2 - Overlay vincoli ambientali vigenti

## Legenda

 Aree incendiate (zone)

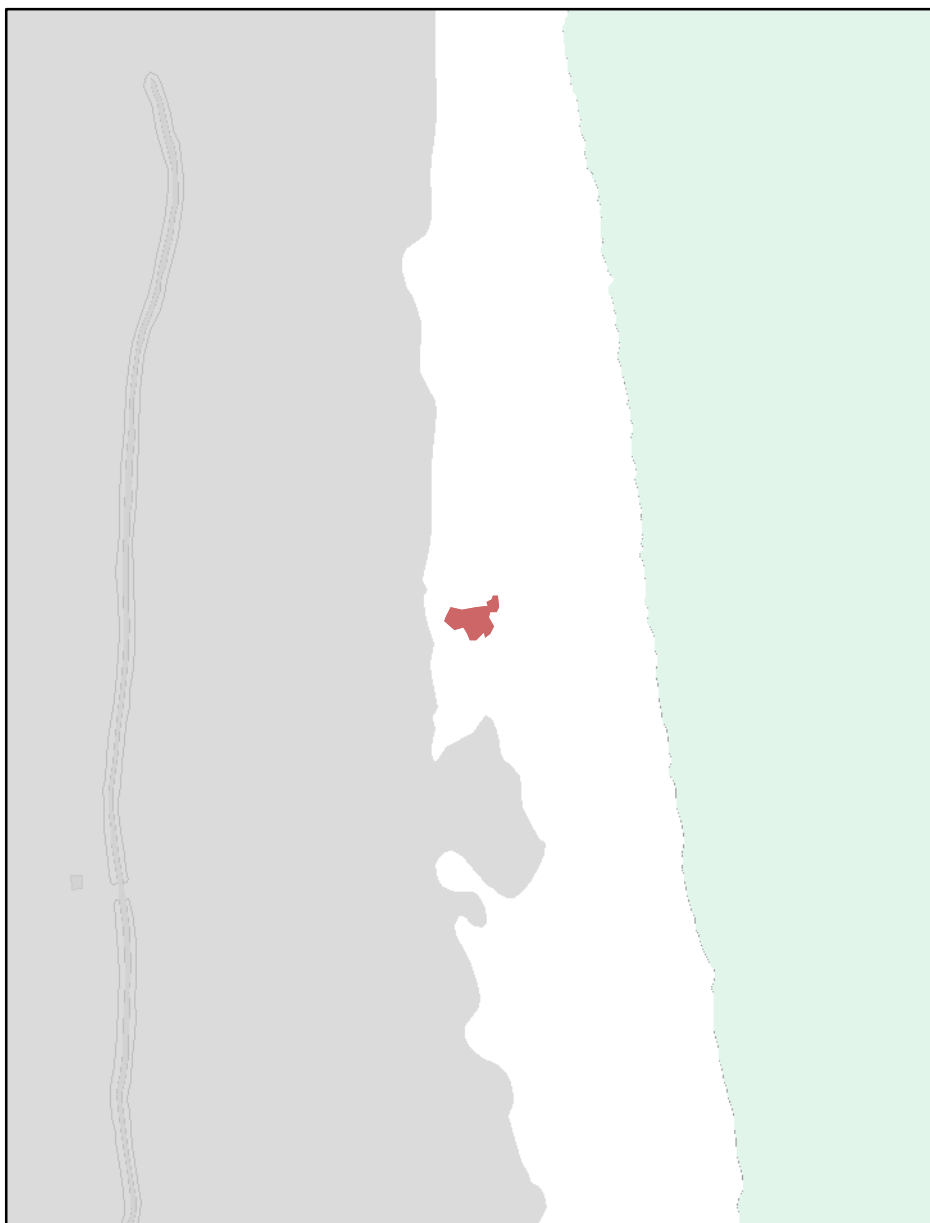
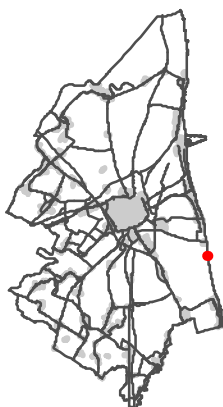
## Aree incendiate

**Scala di acquisizione del dato:** 1:5.000**Incendio:** Scheda incendio n. 4 del 2009**Data evento:** 12/08/2009**Località:** S.S. Romea n. 309 Nord (Tenuta Isola S.Clemente)**Tutelato ai sensi del** L.353/2000**Atto di istituzione:** Deliberazione di Giunta Comunale n. 65088/280 del 15/06/2010

## RUE 10.2 - Overlay vincoli ambientali vigenti

## Legenda

 Aree incendiate (zone)



## Aree incendiate

**Scala di acquisizione del dato:** 1:5.000

**Incendio:** Scheda incendio n. 6 del 2009

**Data evento:** 06/09/2009


**Località:** Lido di Dante (RN Pineta Ravenna - Sez Ramazzotti)

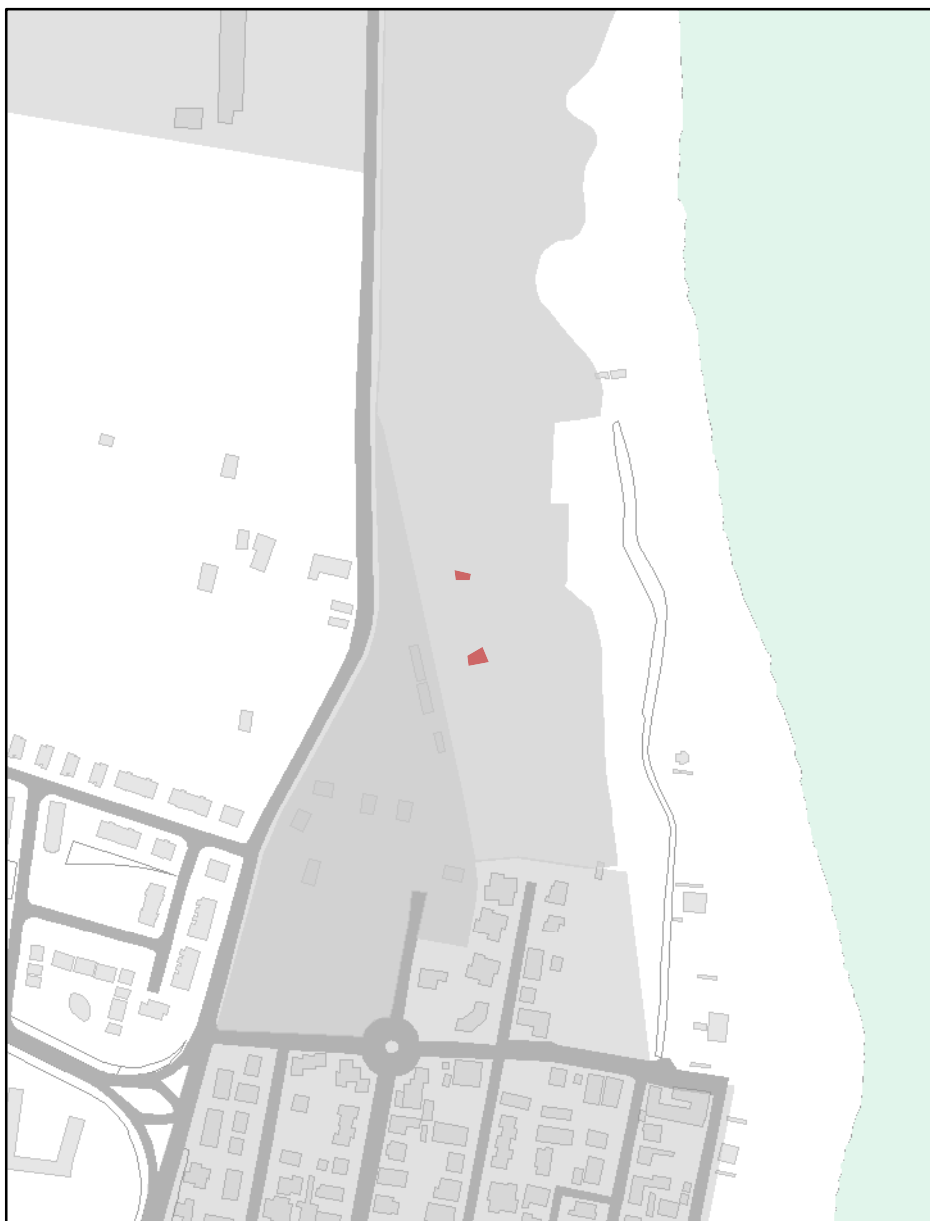
**Tutelato ai sensi del** L.353/2000

**Atto di istituzione:** Deliberazione di Giunta Comunale n. 65088/280 del 15/06/2010

## RUE 10.2 - Overlay vincoli ambientali vigenti

## Legenda

 Aree incendiate (zone)



## Aree incendiate

**Scala di acquisizione del dato:** 1:5.000

**Incendio:** Scheda incendio n. 5 del 2009

**Data evento:** 28/08/2009


**Località:** Caslborsetti (RN Pineta Ravenna - Sez Nord)

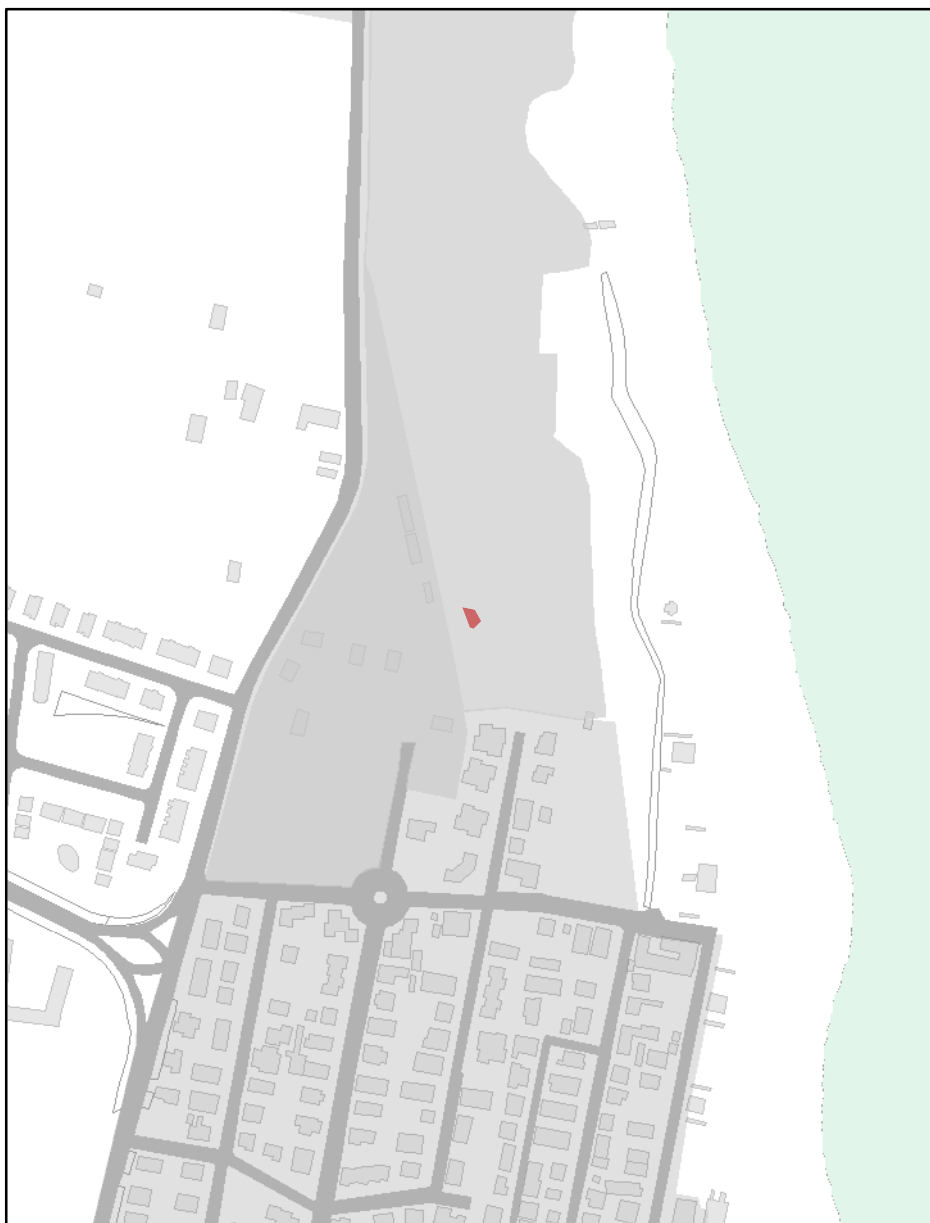
**Tutelato ai sensi del** L.353/2000

**Atto di istituzione:** Deliberazione di Giunta Comunale n. 65088/280 del 15/06/2010

## RUE 10.2 - Overlay vincoli ambientali vigenti

## Legenda

 Aree incendiate (zone)



## Aree incendiate

**Scala di acquisizione del dato:** 1:5.000

**Incendio:** Scheda incendio n. 1 del 2009

**Data evento:** 09/06/2009


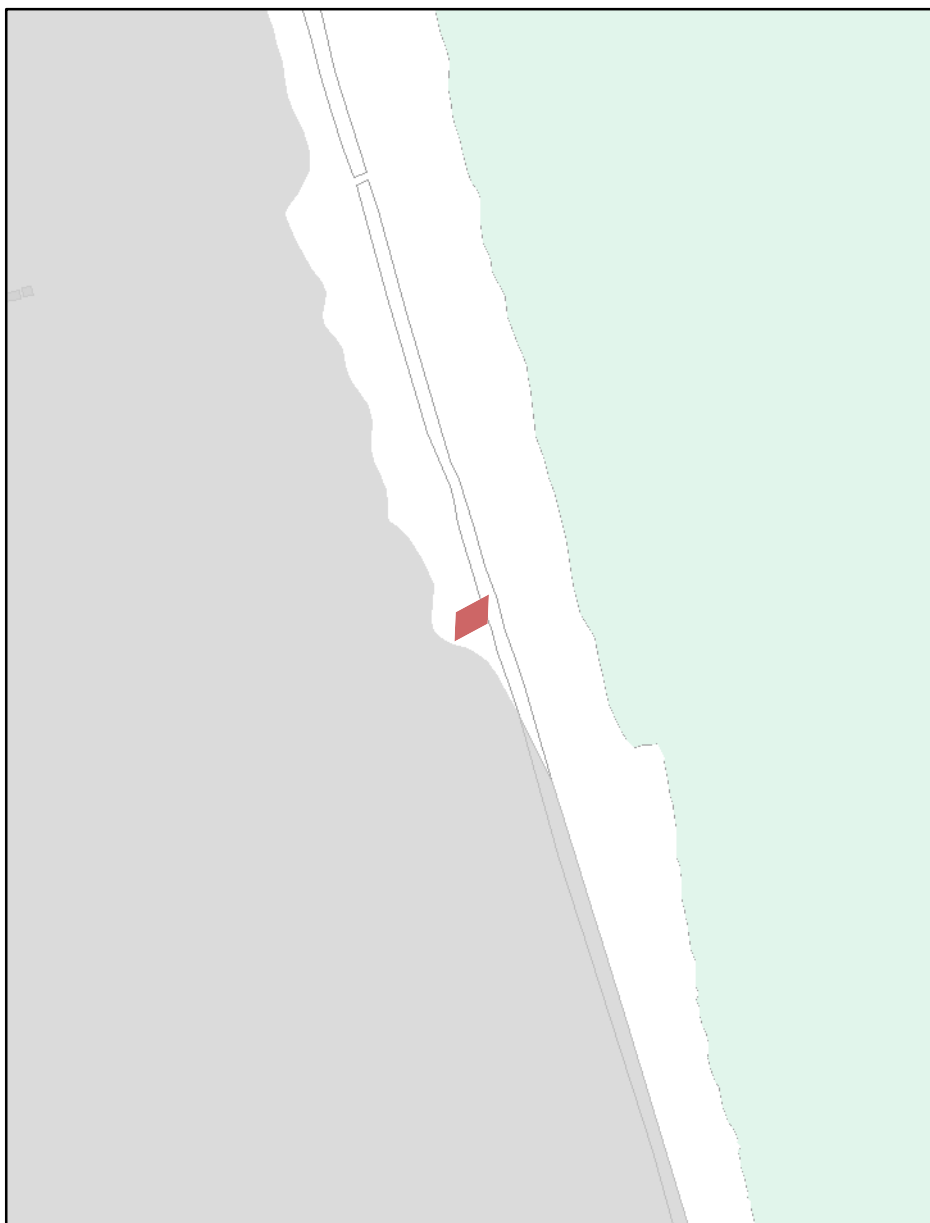
**Località:** Caslborsetti (RN Pineta Ravenna - Sez Nord)

**Tutelato ai sensi del** L.353/2000

**Atto di istituzione:** Deliberazione di Giunta Comunale n. 65088/280 del 15/06/2010

## RUE 10.2 - Overlay vincoli ambientali vigenti

## Legenda


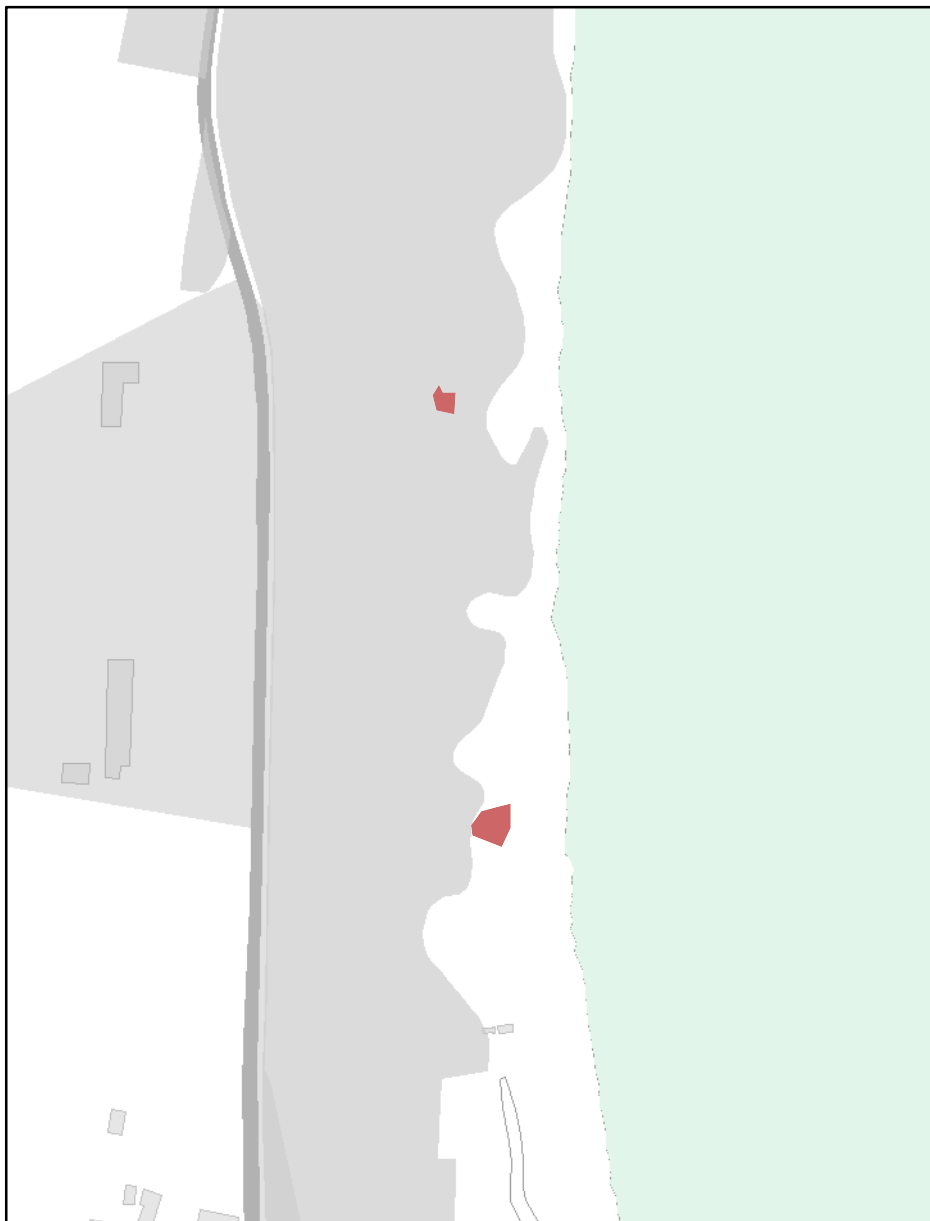
 Aree incendiate (zone)

## Aree incendiate

**Scala di acquisizione del dato:** 1:5.000**Incendio:** Scheda incendio n. 2 del 2009**Data evento:** 10/06/2009**Località:** Lido di Classe (RN Sez Savio)**Tutelato ai sensi del** L.353/2000**Atto di istituzione:** Deliberazione di Giunta Comunale n. 65088/280 del 15/06/2010

## RUE 10.2 - Overlay vincoli ambientali vigenti

## Legenda


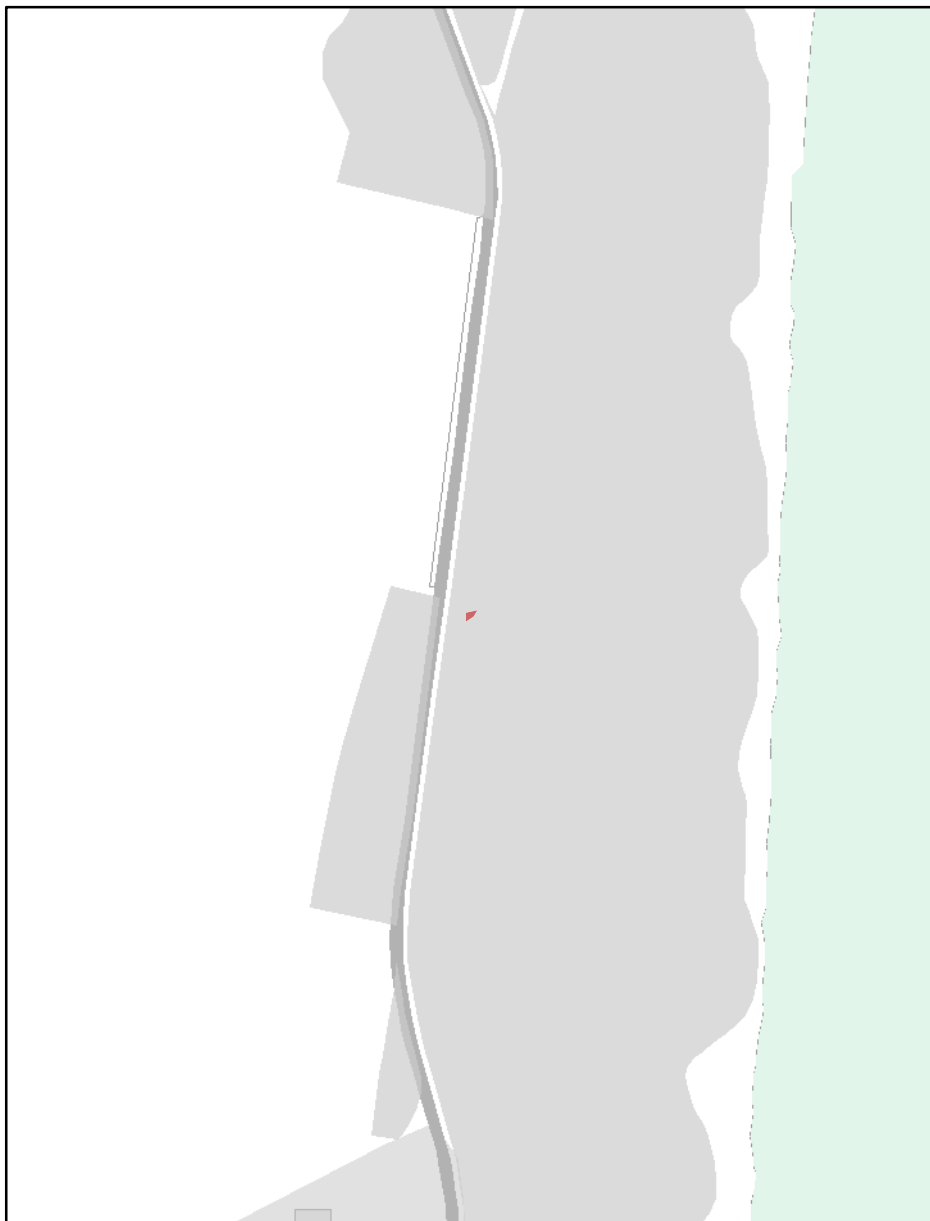
 Aree incendiate (zone)

## Aree incendiate

**Scala di acquisizione del dato:** 1:5.000**Incendio:** Scheda incendio n. 1 del 2010**Data evento:** 23/04/2010**Località:** Casalborgorsetti (RN Pineta Ravenna - Sez Nord)**Tutelato ai sensi del** L.353/2000**Atto di istituzione:** Deliberazione di Giunta Comunale n. 70217/283 del 28/06/2011

## RUE 10.2 - Overlay vincoli ambientali vigenti

## Legenda


 Aree incendiate (zone)

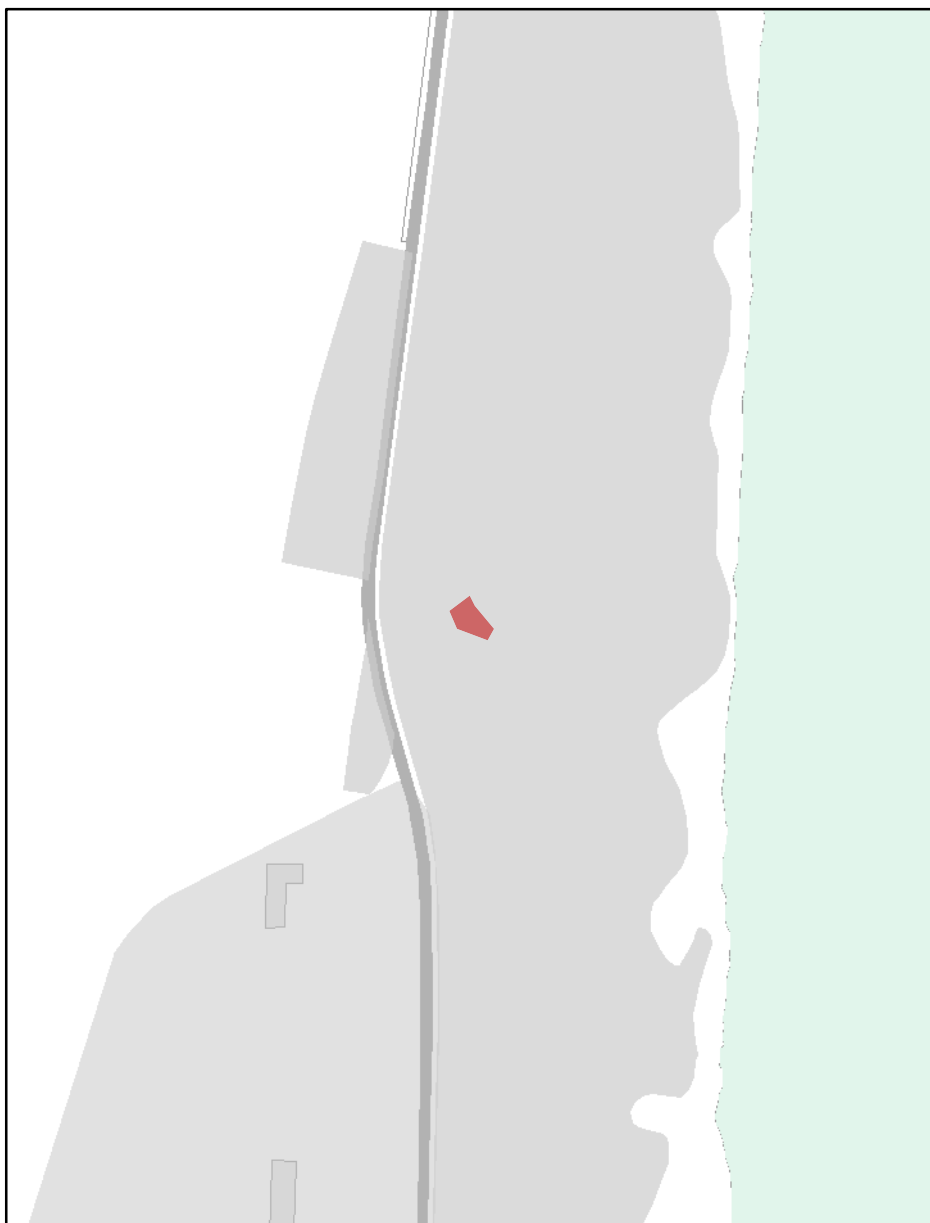
## Aree incendiate

**Scala di acquisizione del dato:** 1:5.000**Incendio:** Scheda incendio n. 2 del 2010**Data evento:** 26/04/2010**Località:** Casalborgorsetti (RN Pineta Ravenna - Sez Nord)**Tutelato ai sensi del** L.353/2000**Atto di istituzione:** Deliberazione di Giunta Comunale n. 70217/283 del 28/06/2011

## RUE 10.2 - Overlay vincoli ambientali vigenti

## Legenda

 Aree incendiate (zone)



## Aree incendiate

**Scala di acquisizione del dato:** 1:5.000

**Incendio:** Scheda incendio n. 3 del 2010

**Data evento:** 24/05/2010

**Località:** Casalborsetti (RN Pineta Ravenna - Sez Nord)


**Tutelato ai sensi del** L.353/2000

**Atto di istituzione:** Deliberazione di Giunta Comunale n. 70217/283 del 28/06/2011



## RUE 10.2 - Overlay vincoli ambientali vigenti

## Legenda


 Aree incendiate (zone)

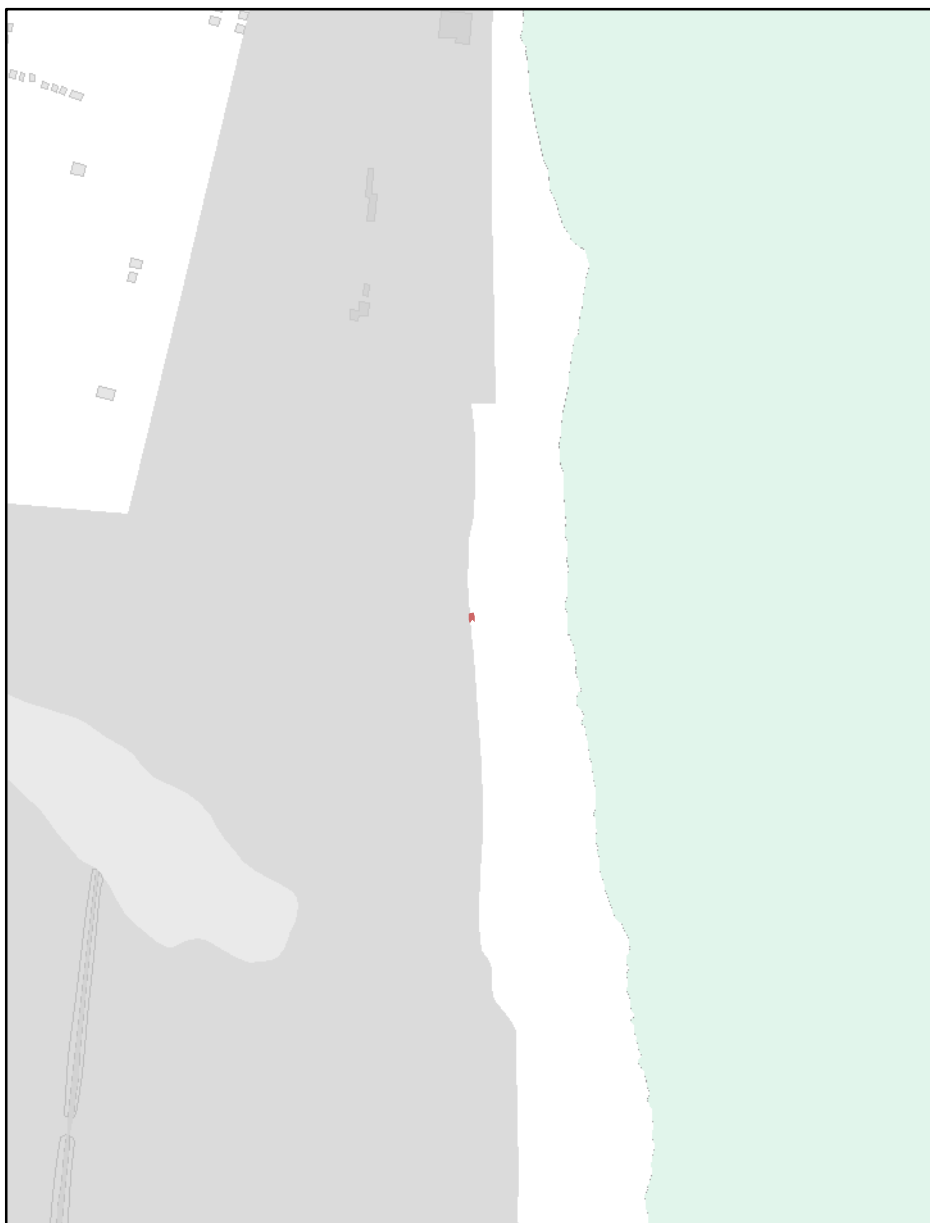
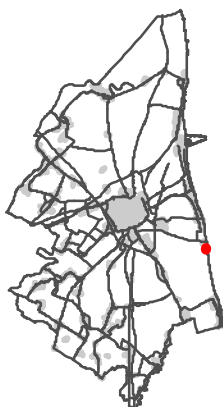
## Aree incendiate

**Scala di acquisizione del dato:** 1:5.000**Incendio:** Scheda incendio n. 4 del 2010**Data evento:** 09/06/2010**Località:** Casalborgorsetti (RN Pineta Ravenna - Sez Nord)**Tutelato ai sensi del** L.353/2000**Atto di istituzione:** Deliberazione di Giunta Comunale n. 70217/283 del 28/06/2011

## RUE 10.2 - Overlay vincoli ambientali vigenti

## Legenda

 Aree incendiate (zone)



## Aree incendiate

**Scala di acquisizione del dato:** 1:5.000

**Incendio:** Scheda incendio n. 5 del 2010

**Data evento:** 27/08/2010


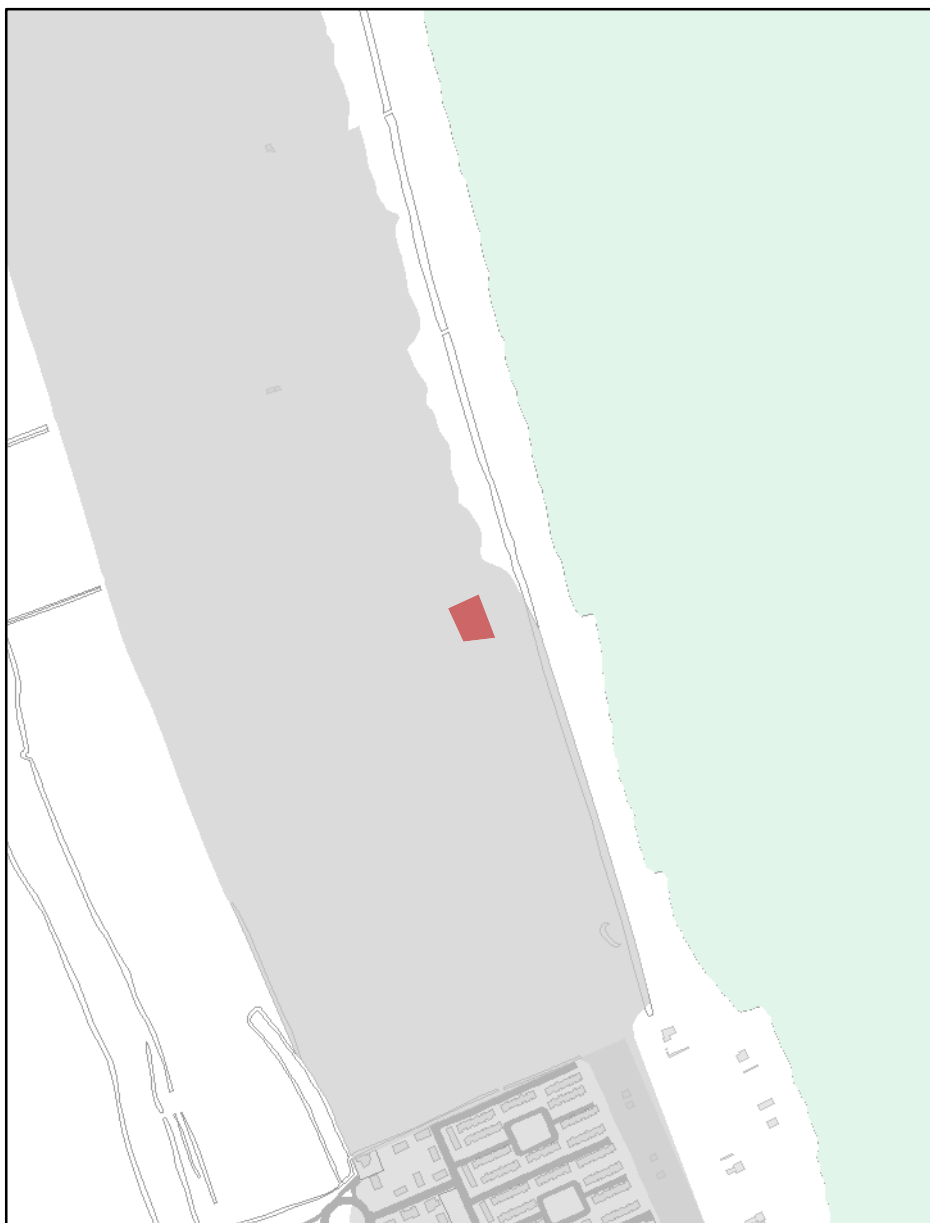
**Località:** Lido di Dante (RN Pineta Ravenna - Sez Ramazzotti)

**Tutelato ai sensi del** L.353/2000

**Atto di istituzione:** Deliberazione di Giunta Comunale n. 70217/283 del 28/06/2011

## RUE 10.2 - Overlay vincoli ambientali vigenti

## Legenda


 Aree incendiate (zone)

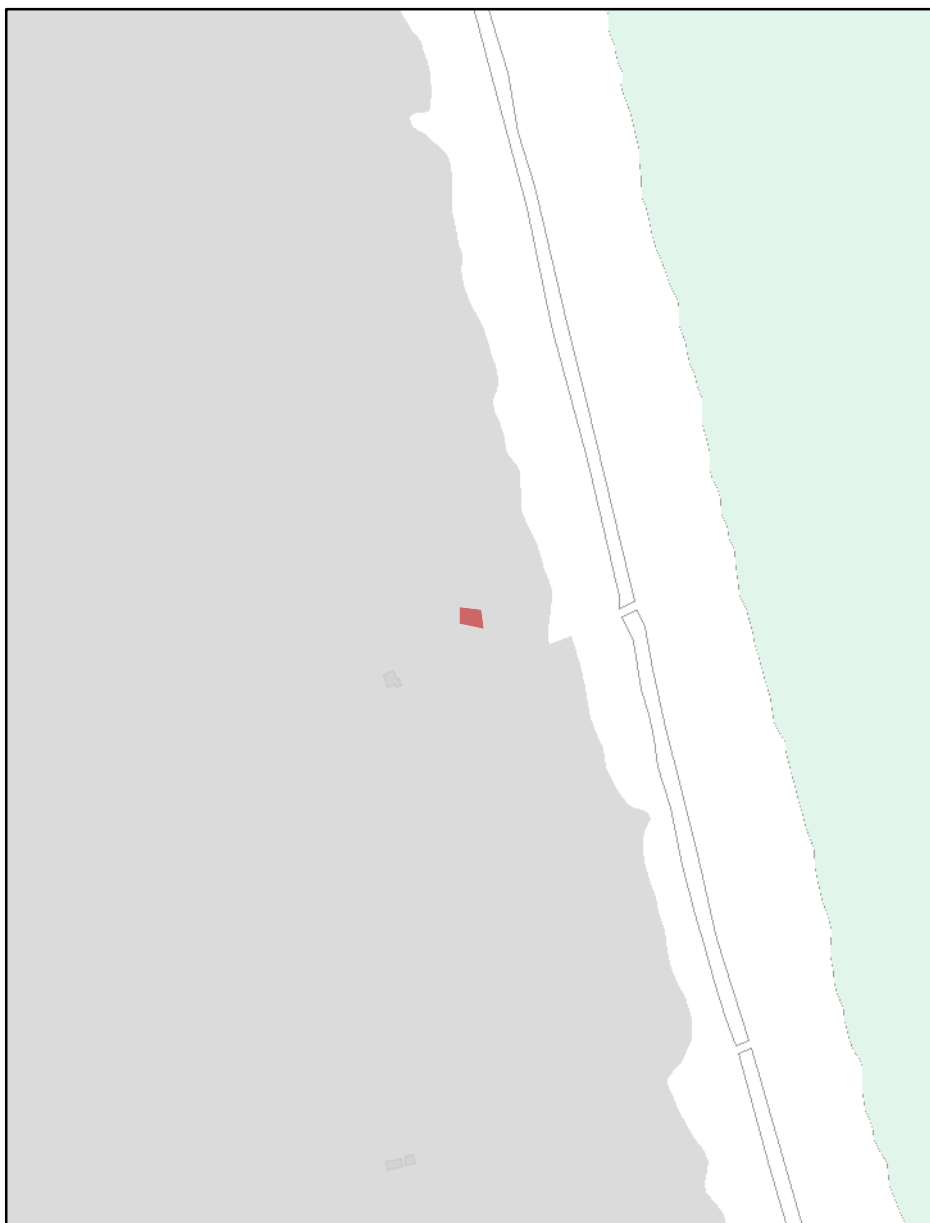
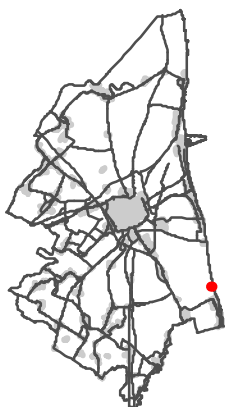
## Aree incendiate

**Scala di acquisizione del dato:** 1:5.000**Incendio:** Scheda incendio n. 6 del 2010**Data evento:** 31/08/2010**Località:** Lido di Classe (RN Pineta Ravenna - Sez Savio)**Tutelato ai sensi del** L.353/2000**Atto di istituzione:** Deliberazione di Giunta Comunale n. 70217/283 del 28/06/2011

## RUE 10.2 - Overlay vincoli ambientali vigenti

## Legenda

 Aree incendiate (zone)



## Aree incendiate

**Scala di acquisizione del dato:** 1:5.000

**Incendio:** Scheda incendio n. 1 del 2011

**Data evento:** 06/04/2011

**Località:** Lido di Classe - Riserva Naturale Pineta di Ravenna - Sezione Savio

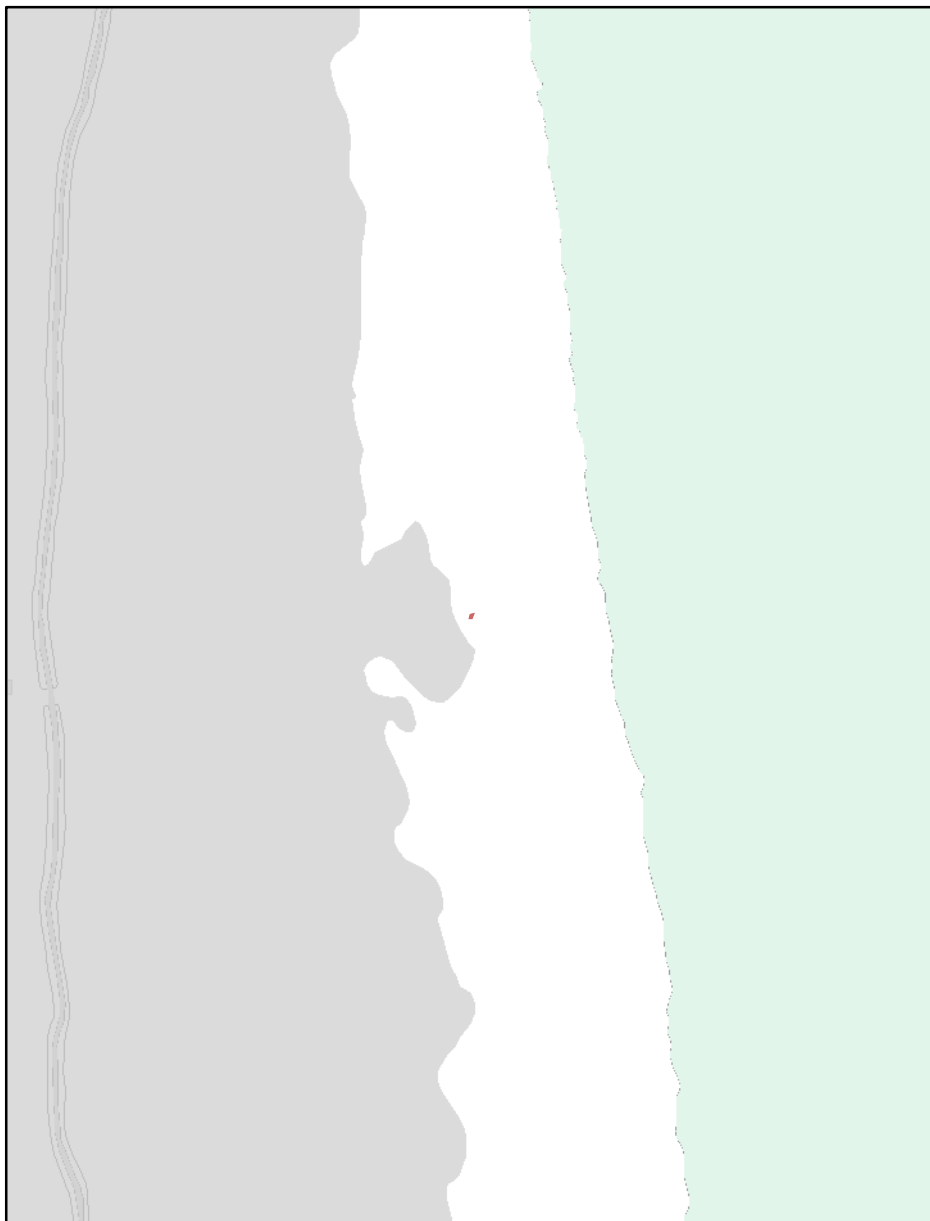
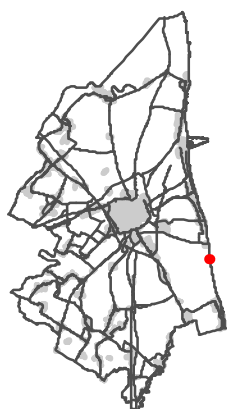
**Tutelato ai sensi del** L.353/2000

**Atto di istituzione:** Deliberazione di Giunta Comunale n. 114012/466 del 16/10/2012

## RUE 10.2 - Overlay vincoli ambientali vigenti

## Legenda

 Aree incendiate (zone)



## Aree incendiate

**Scala di acquisizione del dato:** 1:5.000

**Incendio:** Scheda incendio n. 2 del 2011

**Data evento:** 14/04/2011


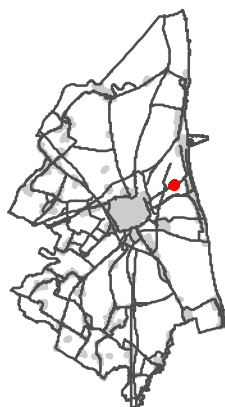
**Località:** Lido di Dante - Riserva Naturale Pineta di Ravenna - Sezione Ramazzotti

**Tutelato ai sensi del** L.353/2000

**Atto di istituzione:** Deliberazione di Giunta Comunale n. 114012/466 del 16/10/2012

## RUE 10.2 - Overlay vincoli ambientali vigenti

## Legenda

 Aree incendiate (zone)

## Aree incendiate

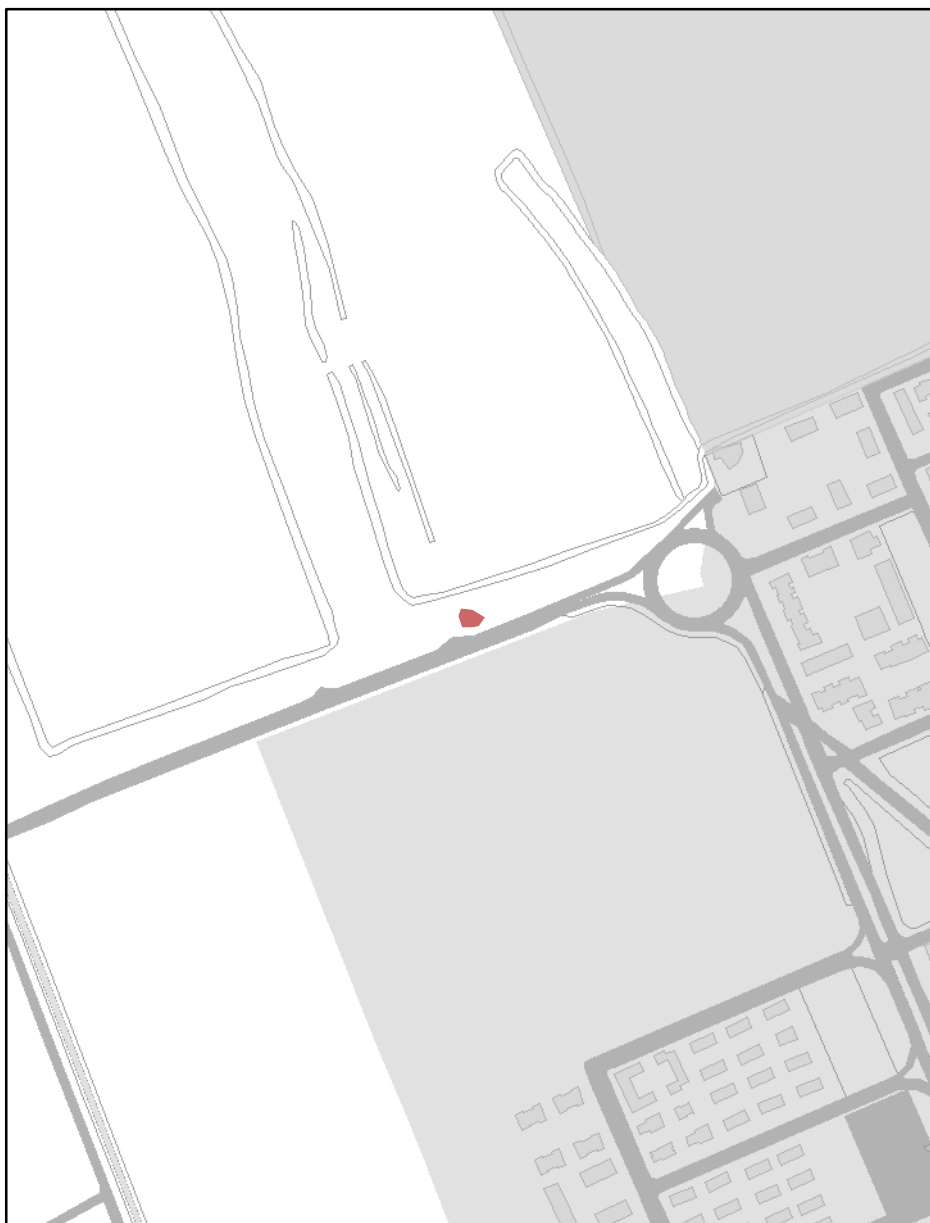
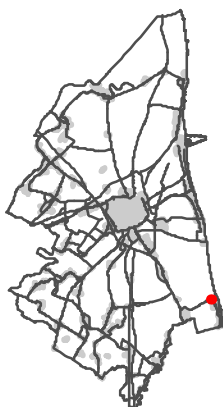
**Scala di acquisizione del dato:** 1:5.000**Incendio:** Scheda incendio n. 3 del 2011**Data evento:** 17/06/2011**Località:** Valle San Vitale - Via Trieste**Tutelato ai sensi del** L.353/2000**Atto di istituzione:** Deliberazione di Giunta Comunale n. 114012/466 del 16/10/2012

## RUE 10.2 - Overlay vincoli ambientali vigenti

## Legenda



Aree incendiate (zone)


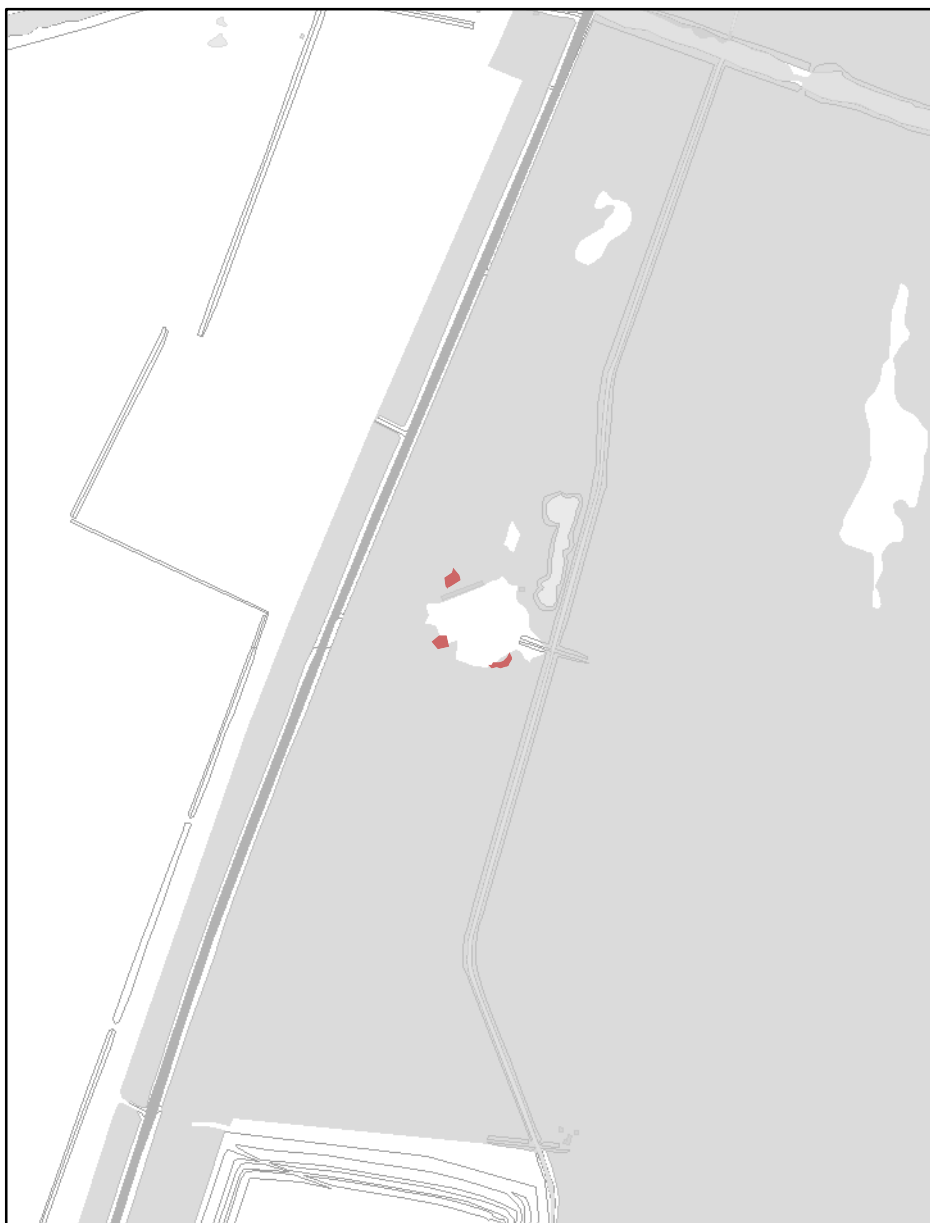
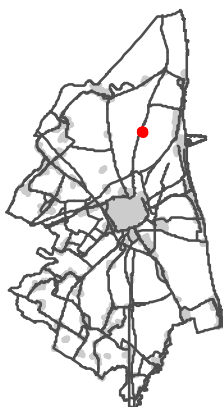


## Aree incendiate

**Scala di acquisizione del dato:** 1:5.000**Incendio:** Scheda incendio n. 4 del 2011**Data evento:** 08/09/2011**Località:** Lido di Classe**Tutelato ai sensi del** L.353/2000**Atto di istituzione:** Deliberazione di Giunta Comunale n. 114012/466 del 16/10/2012

## RUE 10.2 - Overlay vincoli ambientali vigenti

## Legenda

 Aree incendiate (zone)


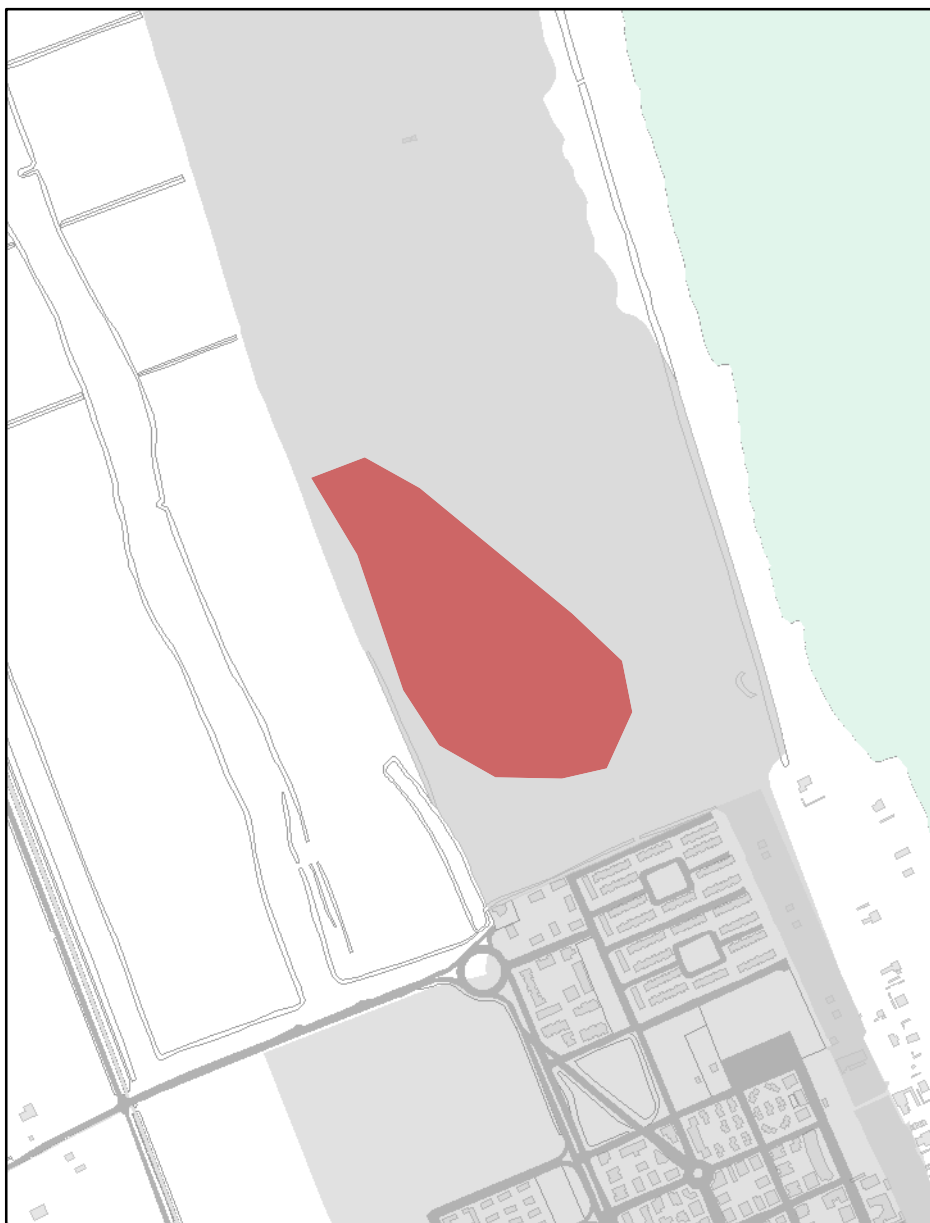
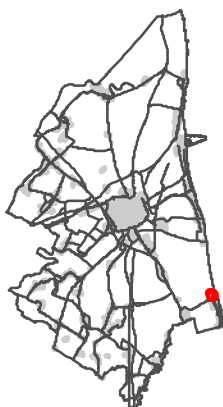
## Aree incendiate

**Scala di acquisizione del dato:** 1:5.000**Incendio:** Scheda incendio n. 1 del 2012**Data evento:** 12/05/2012**Località:** Pineta San Vitale - Parco Il Giugno**Tutelato ai sensi del** L.353/2000**Atto di istituzione:** Deliberazione di Giunta Comunale n. 16957/42 del 04/02/2014



## RUE 10.2 - Overlay vincoli ambientali vigenti

## Legenda


 Aree incendiate (zone)

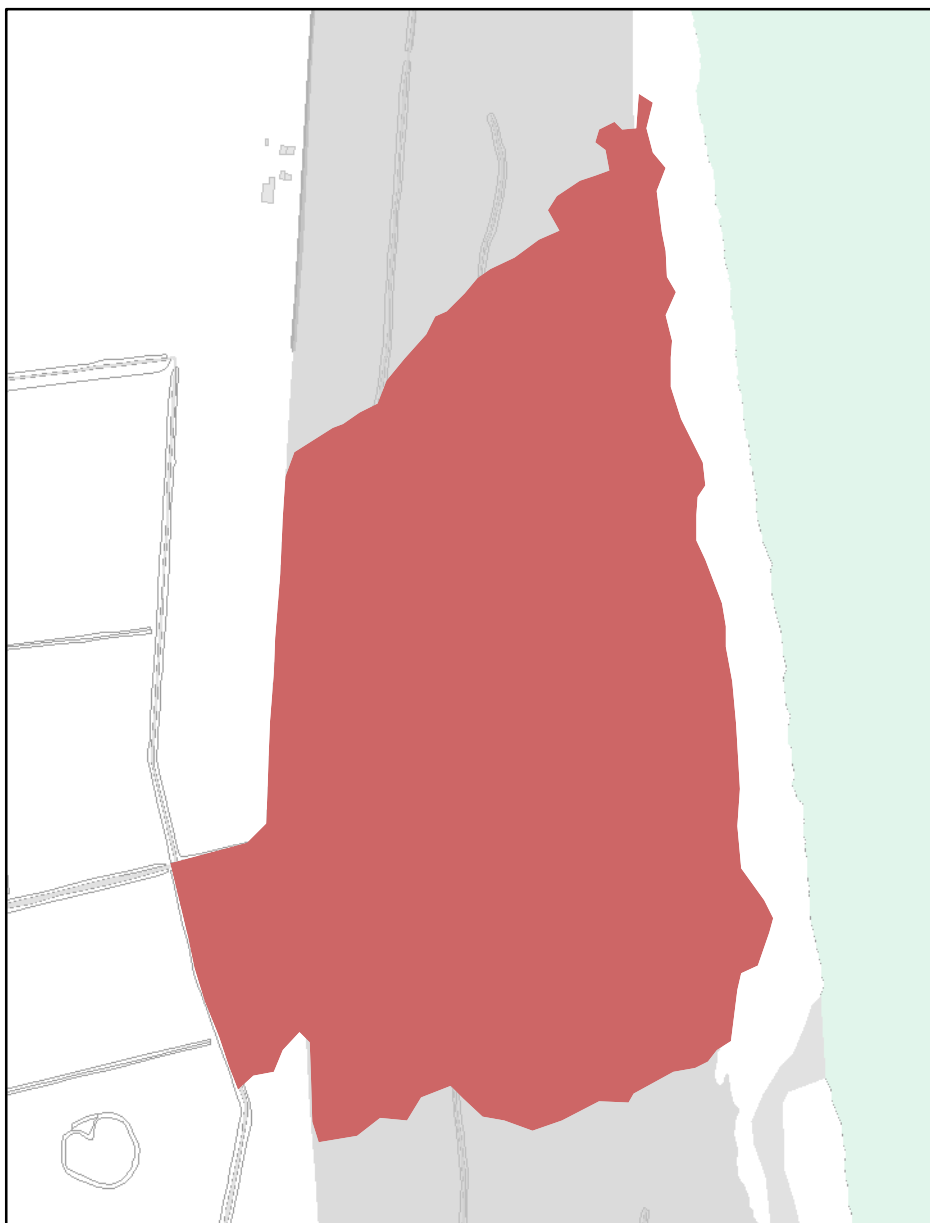
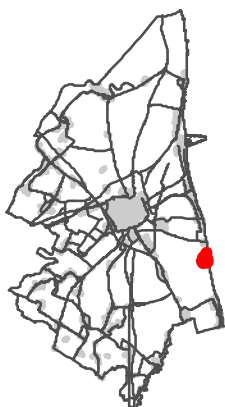
## Aree incendiate

**Scala di acquisizione del dato:** 1:5.000**Incendio:** Scheda incendio n. 2 del 2012**Data evento:** 26/06/2012**Località:** Lido di Classe**Tutelato ai sensi del** L.353/2000**Atto di istituzione:** Deliberazione di Giunta Comunale n. 16957/42 del 04/02/2014

## RUE 10.2 - Overlay vincoli ambientali vigenti

## Legenda

 Aree incendiate (zone)



## Aree incendiate

**Scala di acquisizione del dato:** 1:5.000

**Incendio:** Scheda incendio n. 3 del 2012

**Data evento:** 19/07/2012


**Località:** Lido di Dante - R.N. Pineta di Ravenna Sezione Ramazzotti

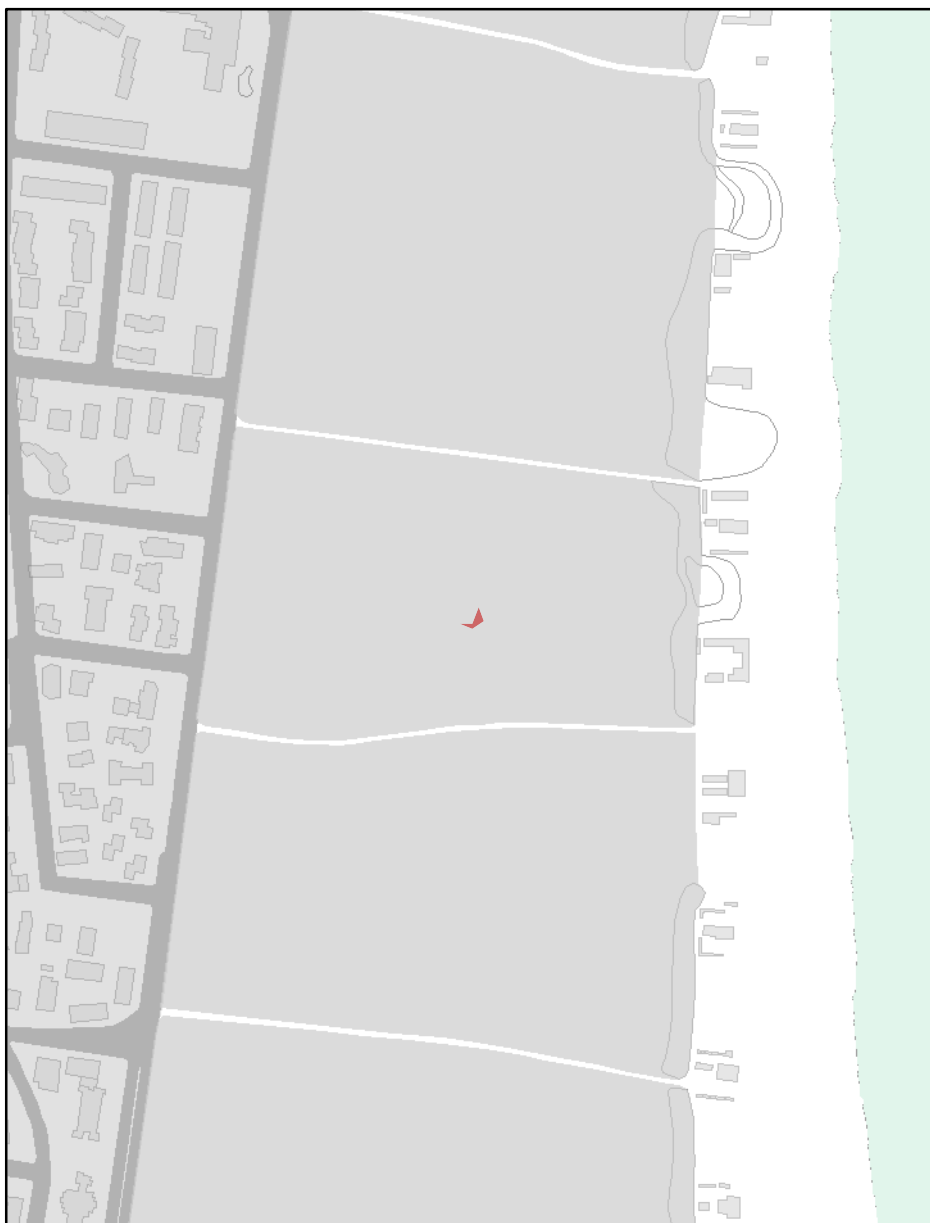
**Tutelato ai sensi del** L.353/2000

**Atto di istituzione:** Deliberazione di Giunta Comunale n. 16957/42 del 04/02/2014

## RUE 10.2 - Overlay vincoli ambientali vigenti

## Legenda

 Aree incendiate (zone)



## Aree incendiate

**Scala di acquisizione del dato:** 1:5.000

**Incendio:** Scheda incendio n. 4 del 2012

**Data evento:** 20/07/2012


**Località:** Marina Romea - R.N. Pineta di Ravenna

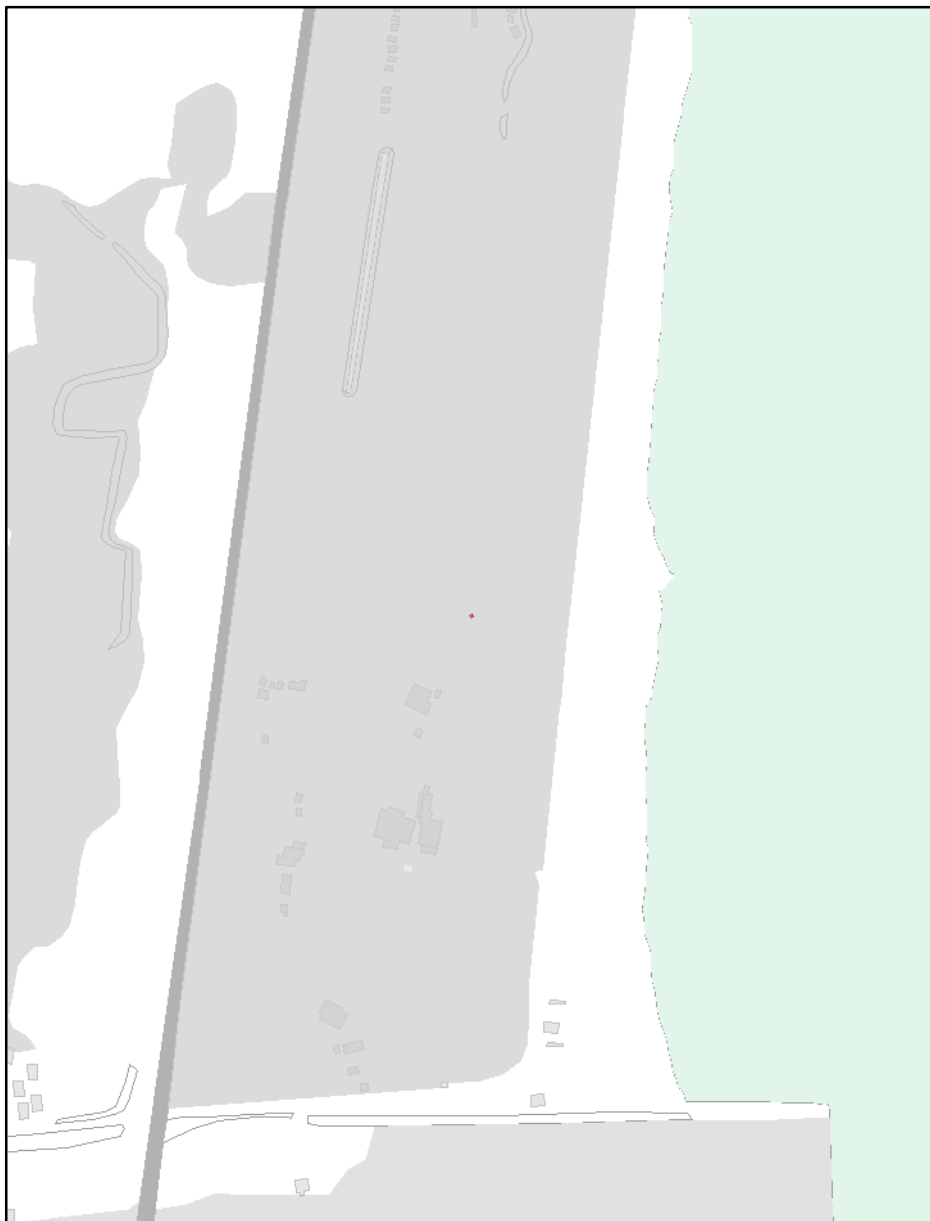
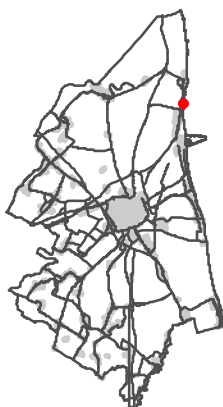
**Tutelato ai sensi del** L.353/2000

**Atto di istituzione:** Deliberazione di Giunta Comunale n. 16957/42 del 04/02/2014

## RUE 10.2 - Overlay vincoli ambientali vigenti

## Legenda

 Aree incendiate (zone)



## Aree incendiate

**Scala di acquisizione del dato:** 1:5.000

**Incendio:** Scheda incendio n. 5 del 2012

**Data evento:** 20/08/2012

**Località:** Marina Romea - R.N. Sezione Staggioni

**Tutelato ai sensi del** L.353/2000

**Atto di istituzione:** Deliberazione di Giunta Comunale n. 16957/42 del 04/02/2014

## RUE 10.2 - Overlay vincoli ambientali vigenti

## Legenda



Aree incendiate (zone)




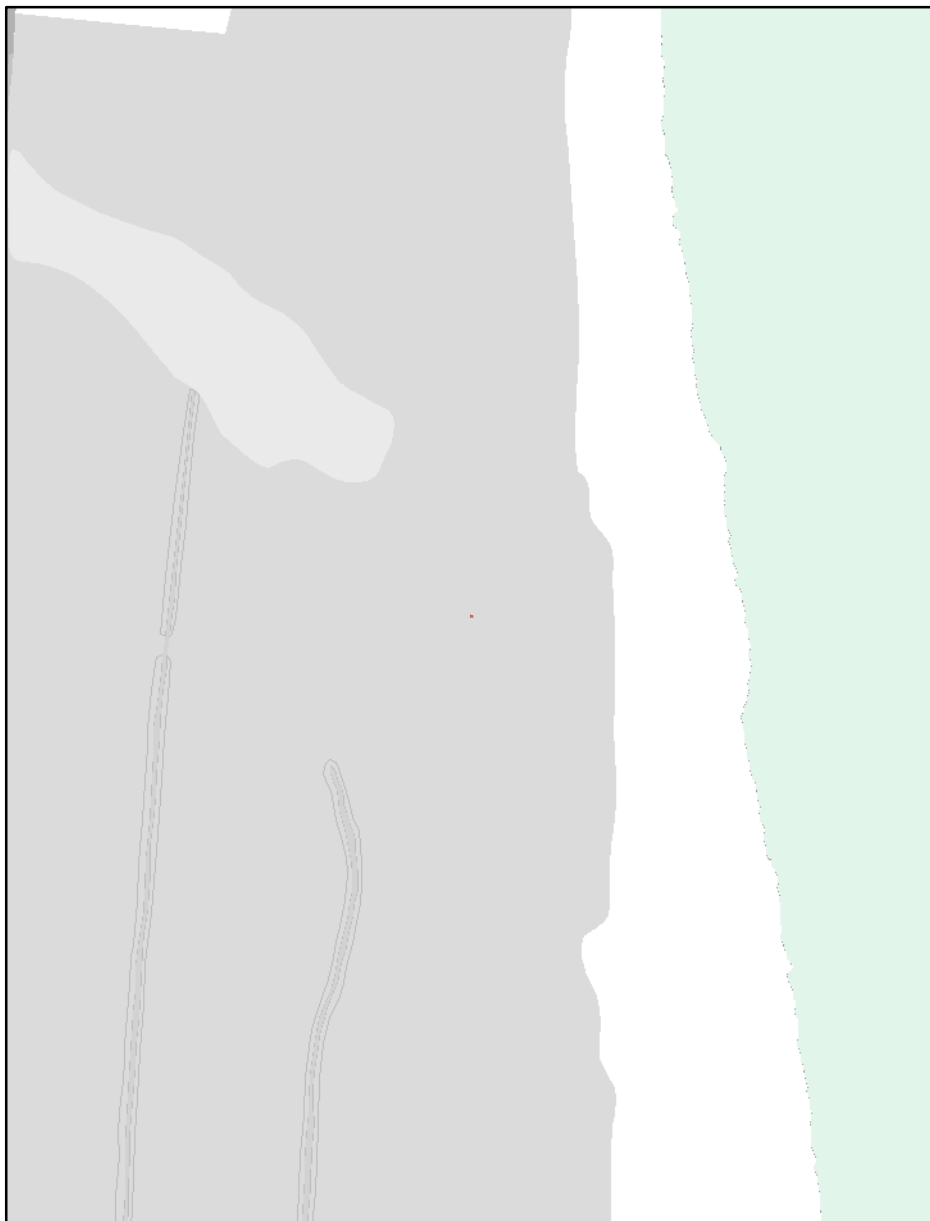
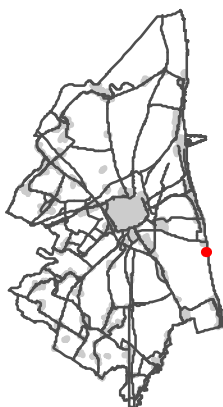
## Aree incendiate

**Scala di acquisizione del dato:** 1:5.000**Incendio:** Scheda incendio n. 6 del 2012**Data evento:** 29/08/2012**Località:** Savio**Tutelato ai sensi del** L.353/2000**Atto di istituzione:** Deliberazione di Giunta Comunale n. 16957/42 del 04/02/2014

## RUE 10.2 - Overlay vincoli ambientali vigenti

## Legenda

 Aree incendiate (zone)



## Aree incendiate

**Scala di acquisizione del dato:** 1:5.000

**Incendio:** Scheda incendio n. 7 del 2012

**Data evento:** 16/09/2012


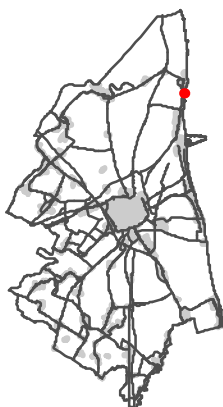
**Località:** Lido di Dante - R.N. Pineta di Ravenna Sezione Ramazzotti

**Tutelato ai sensi del** L.353/2000

**Atto di istituzione:** Deliberazione di Giunta Comunale n. 16957/42 del 04/02/2014

## RUE 10.2 - Overlay vincoli ambientali vigenti

## Legenda


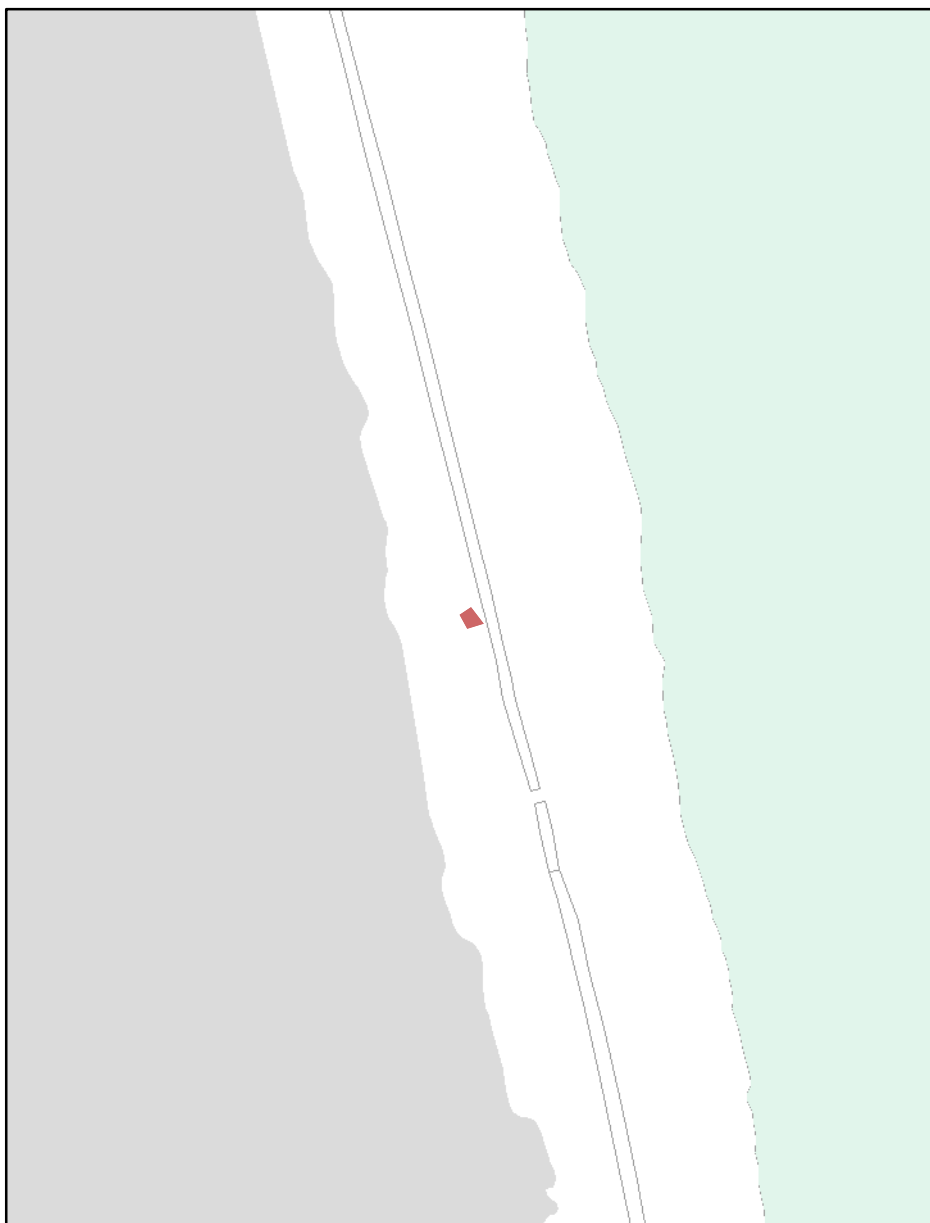
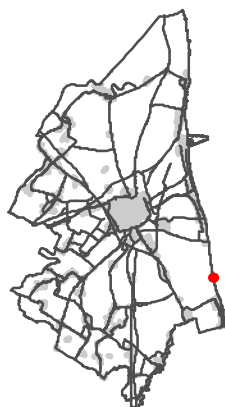
 Aree incendiate (zone)

## Aree incendiate

**Scala di acquisizione del dato:** 1:5.000**Incendio:** Scheda incendio n. 1 del 2013**Data evento:** 17/08/2013**Località:** Casal Borsetti - R.N. Sez Staggioni**Tutelato ai sensi del** L.353/2000**Atto di istituzione:** Deliberazione di Giunta Comunale n. 138270/492 del 30/09/2014

## RUE 10.2 - Overlay vincoli ambientali vigenti

## Legenda

 Aree incendiate (zone)


## Aree incendiate

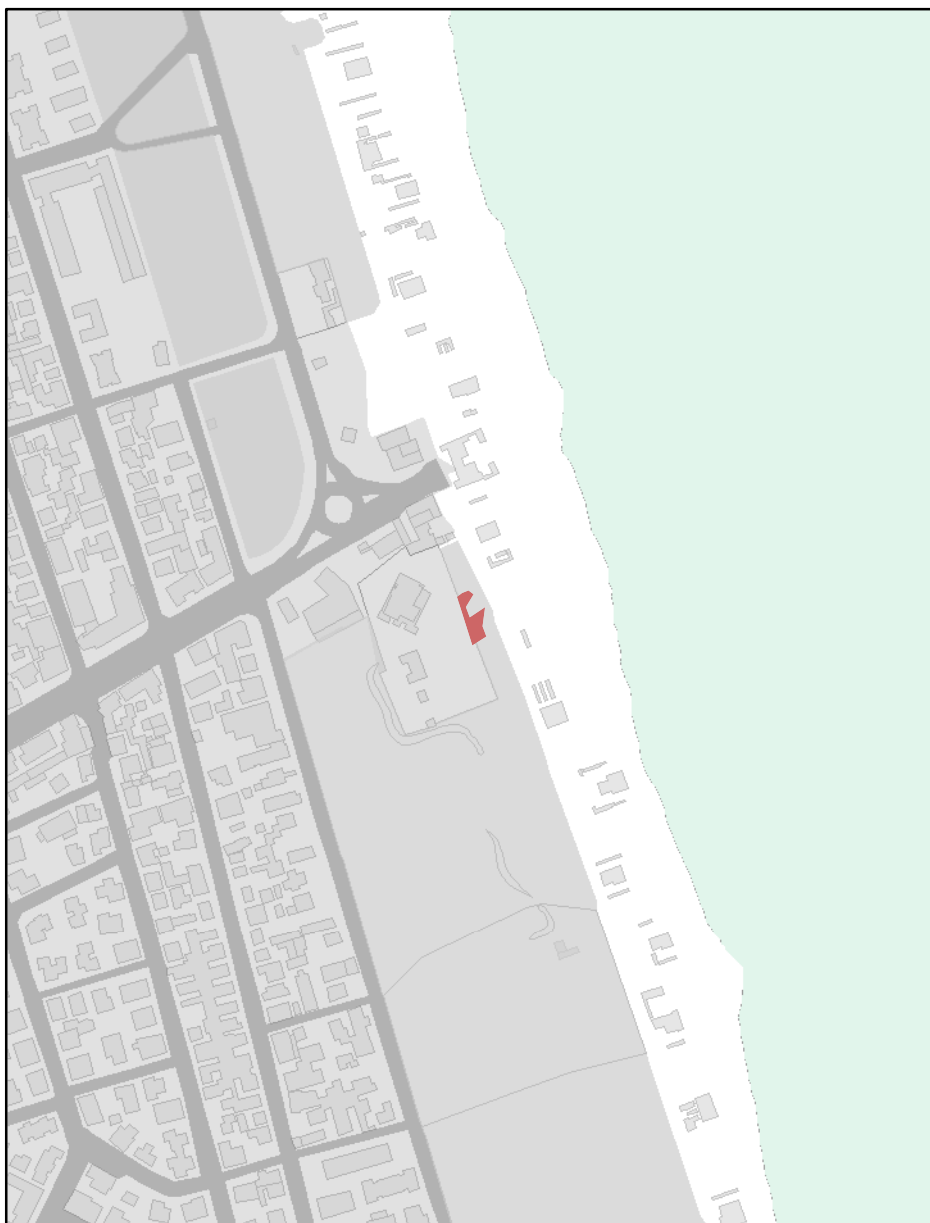
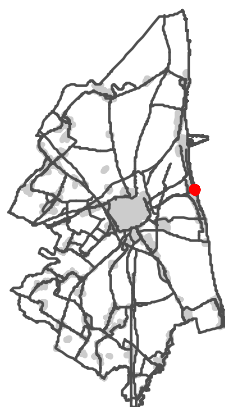
**Scala di acquisizione del dato:** 1:5.000**Incendio:** Scheda incendio n. 2 del 2013**Data evento:** 27/08/2013**Località:** Riserva Naturale Pineta di Ravenna Sez. Savio Lido di Classe**Tutelato ai sensi del** L.353/2000**Atto di istituzione:** Deliberazione di Giunta Comunale n. 138270/492 del 30/09/2014



## RUE 10.2 - Overlay vincoli ambientali vigenti

## Legenda

 Aree incendiate (zone)



## Aree incendiate

**Scala di acquisizione del dato:** 1:5.000

**Incendio:** Scheda incendio n. 1 del 2014

**Data evento:** 02/07/2014


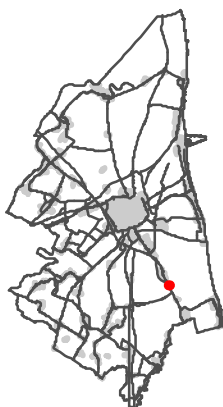
**Località:** Punta Marina - R.N. Pineta di Ravenna Sez. Raspona

**Tutelato ai sensi del** L.353/2000

**Atto di istituzione:** Deliberazione di Giunta Comunale n. 171383/632 del 26/11/2015

## RUE 10.2 - Overlay vincoli ambientali vigenti

## Legenda


 Aree incendiate (zone)

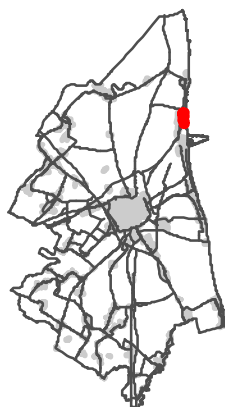
## Aree incendiate

**Scala di acquisizione del dato:** 1:5.000**Incendio:** Scheda incendio n. 2 del 2014**Data evento:** 19/07/2014**Località:** Fosso Ghiaia - Mirabilandia pineta comunale**Tutelato ai sensi del** L.353/2000**Atto di istituzione:** Deliberazione di Giunta Comunale n. 171383/632 del 26/11/2015

## RUE 10.2 - Overlay vincoli ambientali vigenti

## Legenda

 Aree incendiate (zone)



## Aree incendiate

**Scala di acquisizione del dato:** 1:5.000

**Incendio:** Scheda incendio n. 3 del 2014

**Data evento:** 18/08/2014


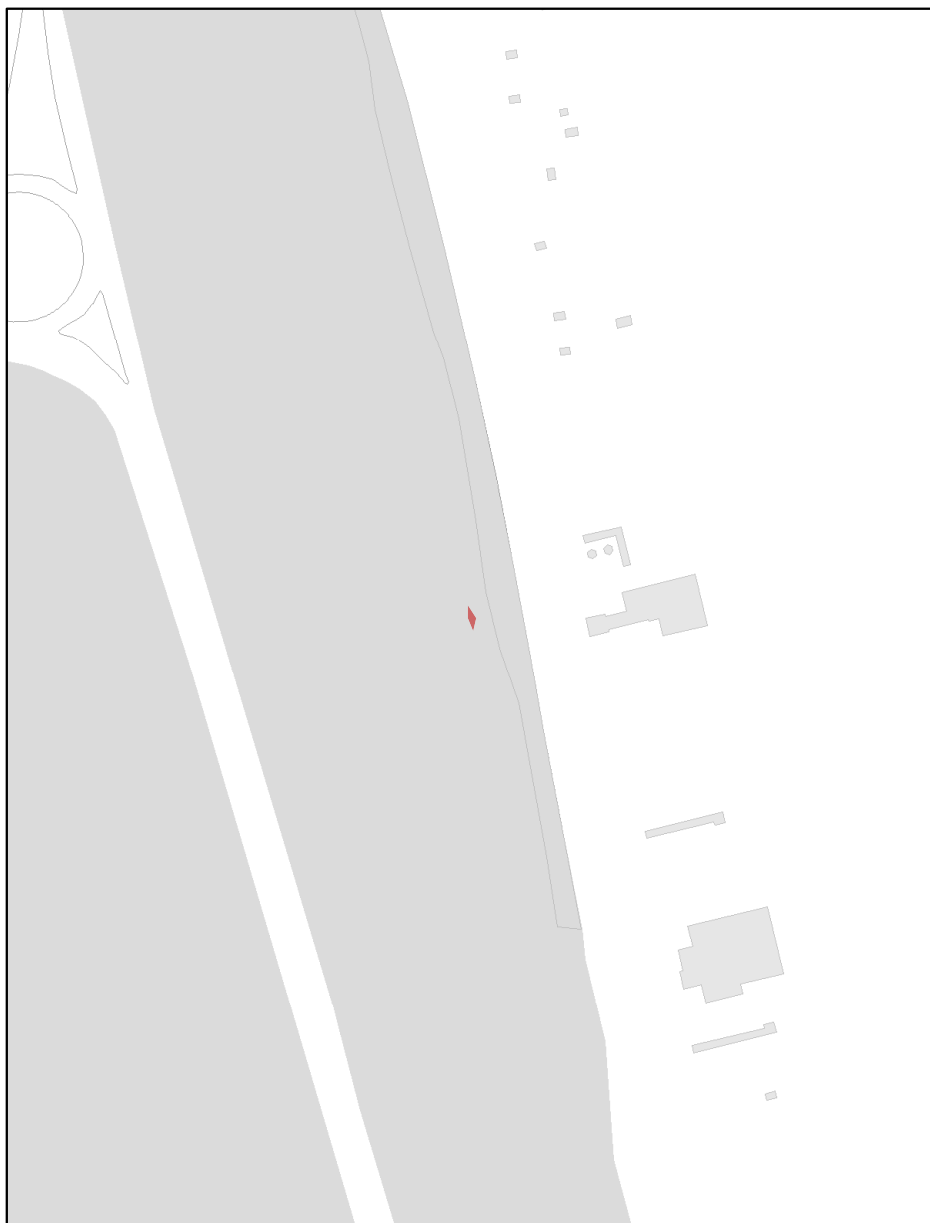
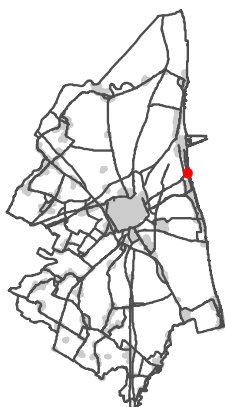
**Località:** Marina Romea - R.N. Pineta di Ravenna Sez. Staggioni

**Tutelato ai sensi del** L.353/2000

**Atto di istituzione:** Deliberazione di Giunta Comunale n. 171383/632 del 26/11/2015

## RUE 10.2 - Overlay vincoli ambientali vigenti

## Legenda


 Aree incendiate (zone)

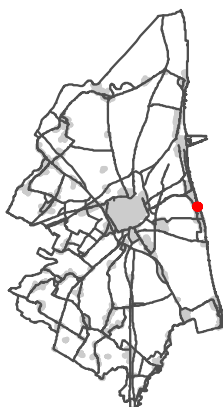
## Aree incendiate

**Scala di acquisizione del dato:** 1:5.000**Incendio:** Scheda incendio n. 2 del 2015**Data evento:** 19/07/2015**Località:** Punta Marina - Riserva Nazionale Pineta di Ravenna Sez. Piomboni**Tutelato ai sensi del** L.353/2000**Atto di istituzione:** Deliberazione di Giunta Comunale n. 21030/17 del 31/01/2017

## RUE 10.2 - Overlay vincoli ambientali vigenti

## Legenda

 Aree incendiate (zone)



## Aree incendiate

**Scala di acquisizione del dato:** 1:5.000

**Incendio:** Scheda incendio n. 1 del 2015

**Data evento:** 07/07/2015


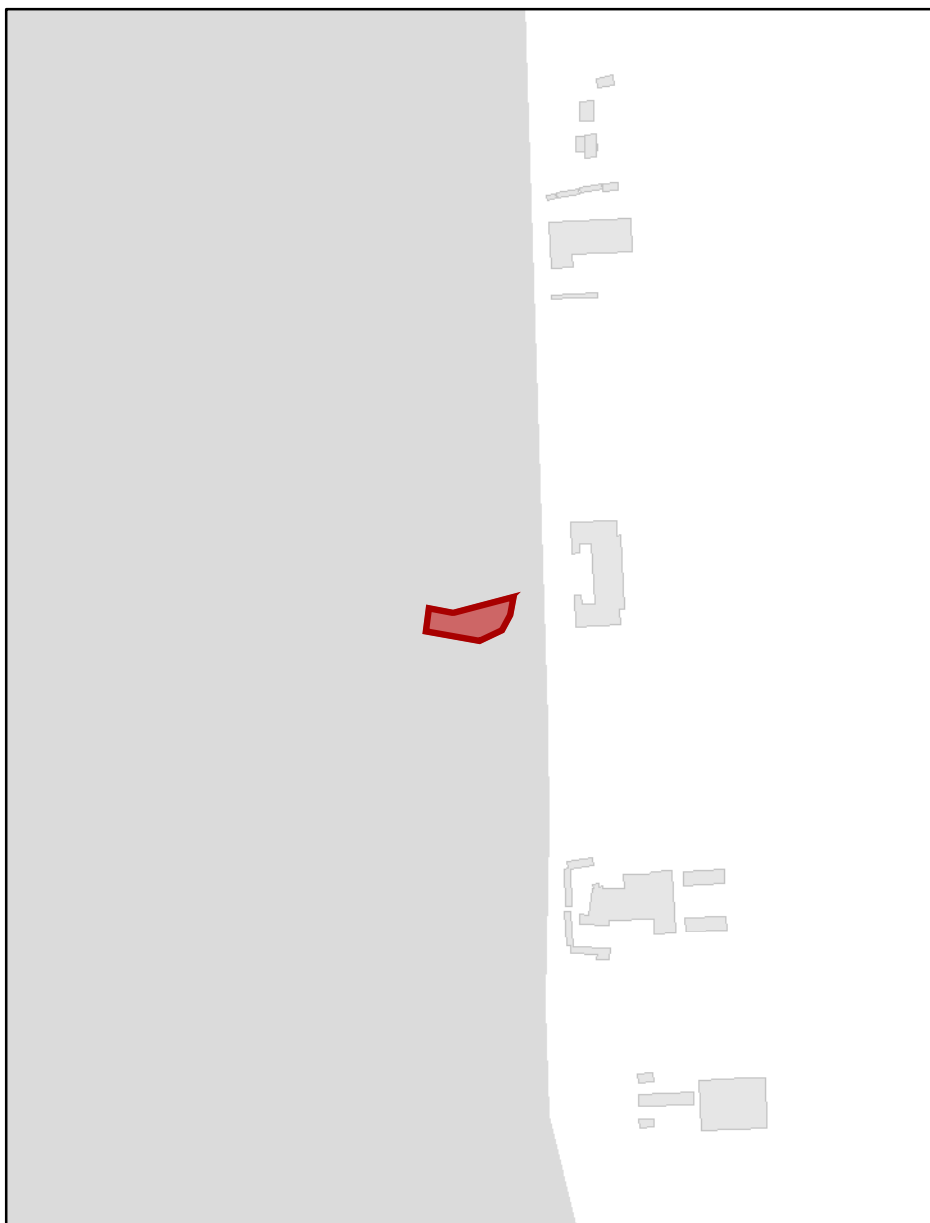
**Località:** Lido Adriano - Pineta Litoranea

**Tutelato ai sensi del** L.353/2000

**Atto di istituzione:** Deliberazione di Giunta Comunale n. 21030/17 del 31/01/2017

## RUE 10.2 - Overlay vincoli ambientali vigenti

## Legenda


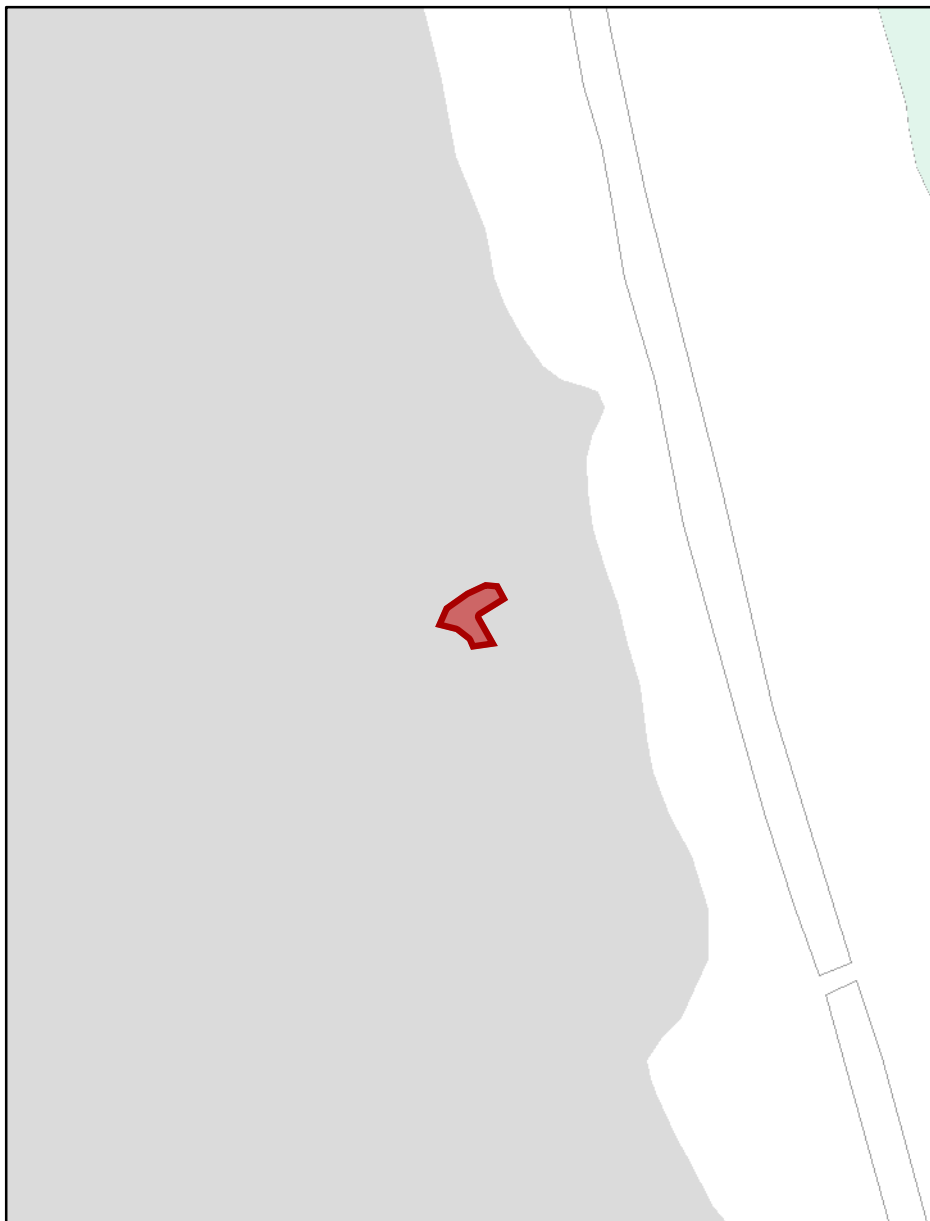
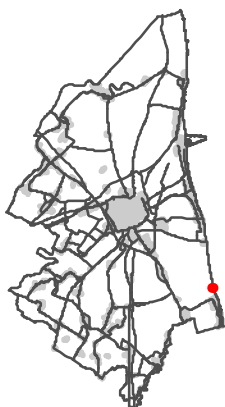
 Aree incendiate (zone)

## Aree incendiate

**Scala di acquisizione del dato:** 1:5.000**Incendio:** Scheda incendio n. 1 del 2016**Data evento:** 14/09/2016**Località:** Porto Corsini**Tutelato ai sensi del** L.353/2000**Atto di istituzione:** Deliberazione di Giunta Comunale n. 100121/191 del 10/04/2018

## RUE 10.2 - Overlay vincoli ambientali vigenti

## Legenda


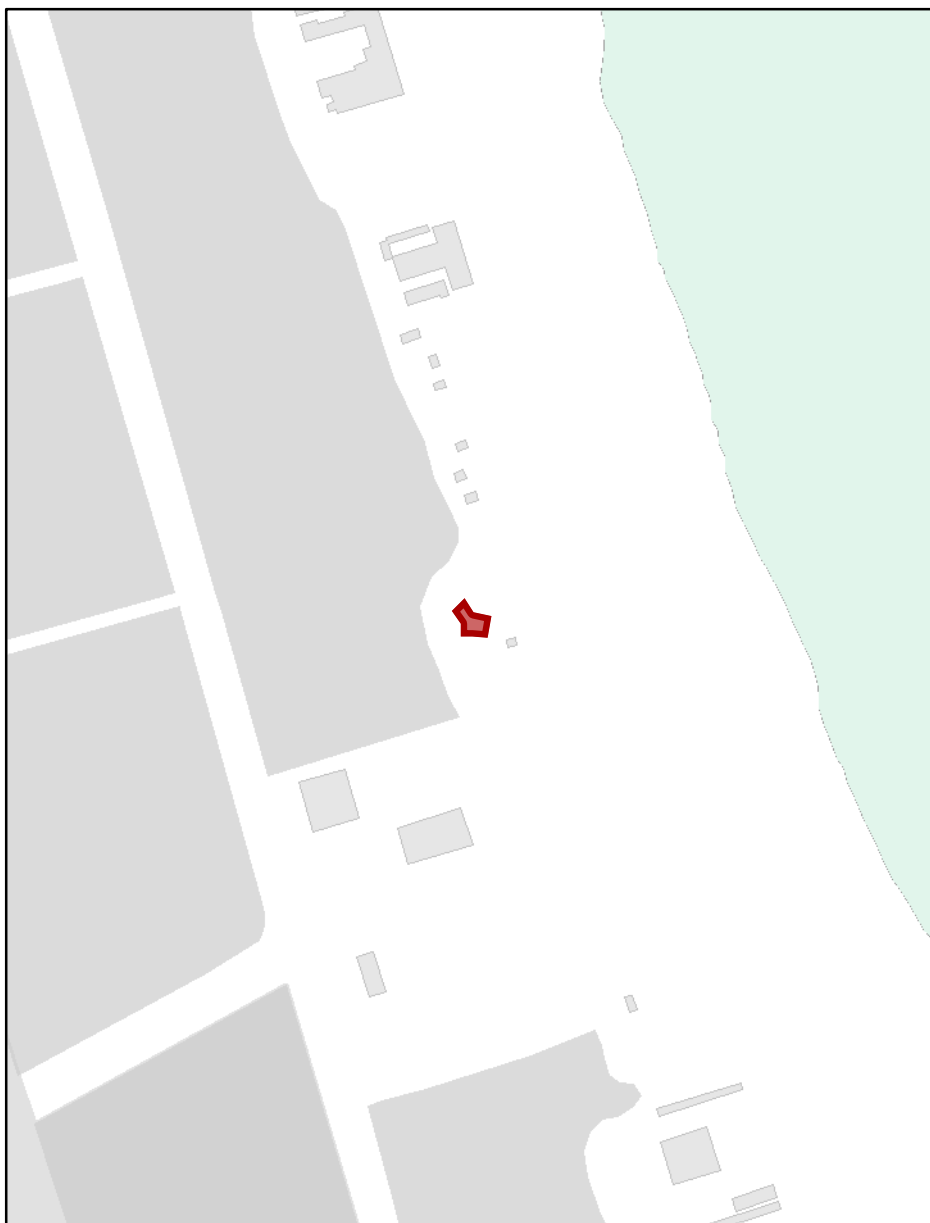
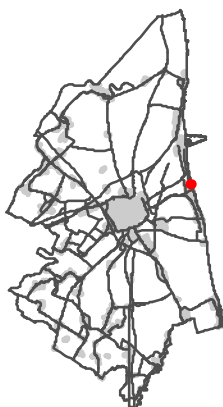
 Aree incendiate (zone)

## Aree incendiate

**Scala di acquisizione del dato:** 1:5.000**Incendio:** Scheda incendio n. 2 del 2016**Data evento:** 14/09/2016**Località:** Lido di Classe**Tutelato ai sensi del** L.353/2000**Atto di istituzione:** Deliberazione di Giunta Comunale n. 100121/191 del 10/04/2018

## RUE 10.2 - Overlay vincoli ambientali vigenti

## Legenda

 Aree incendiate (zone)

## Aree incendiate




**Scala di acquisizione del dato:** 1:5.000**Incendio:** Scheda incendio n. 3 del 2016**Data evento:** 25/05/2016**Località:** Punta Marina**Tutelato ai sensi del** L.353/2000**Atto di istituzione:** Deliberazione di Giunta Comunale n. 100121/191 del 10/04/2018

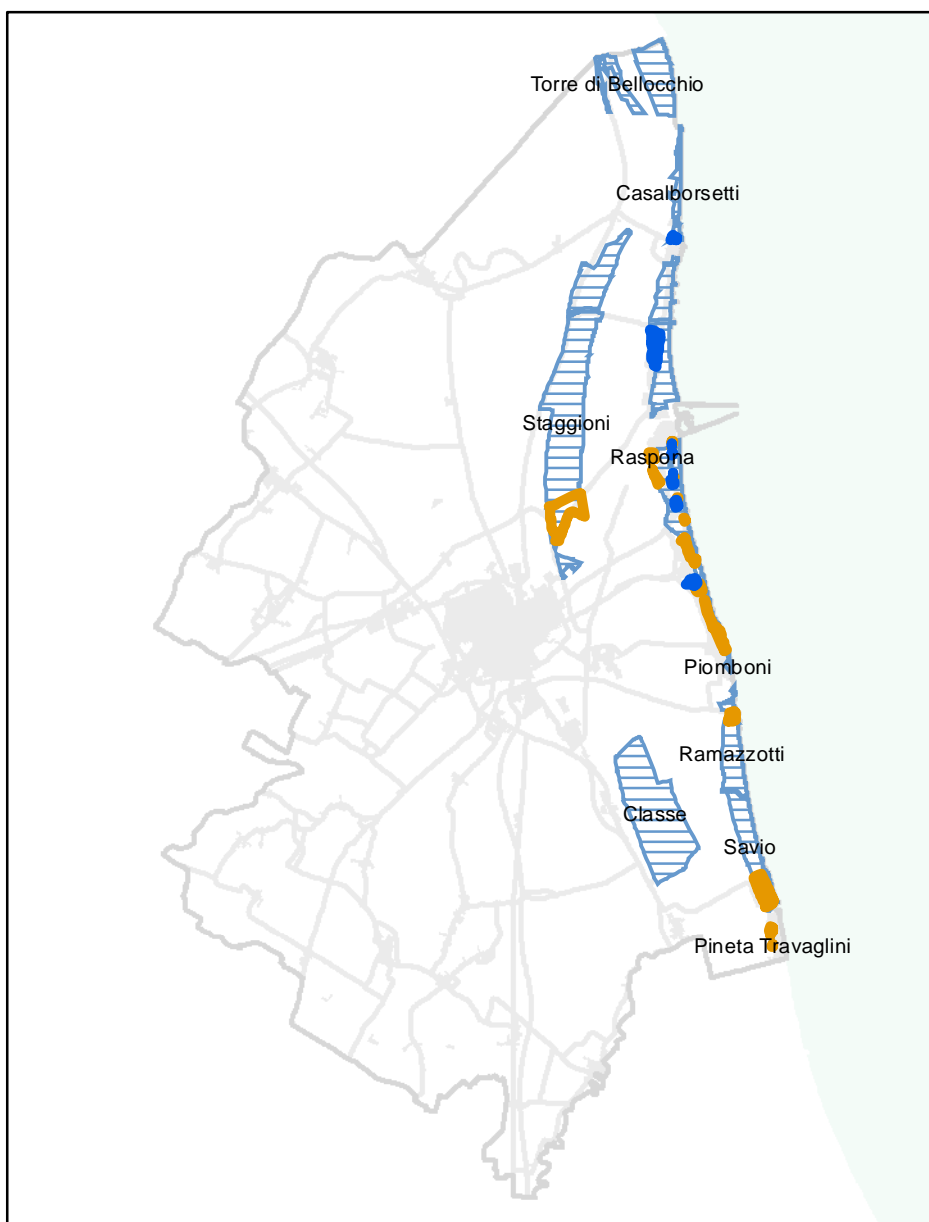


## RUE 10.2 - Overlay vincoli ambientali vigenti

## Legenda

## Vincolo idrogeologico

-  Aree che conservano le caratteristiche del vincolo
-  Aree che hanno perso la caratteristica per essere assoggettate alla procedura autorizzativa del vincolo
-  Aree soggette a Vincolo idrogeologico



## Vincolo idrogeologico


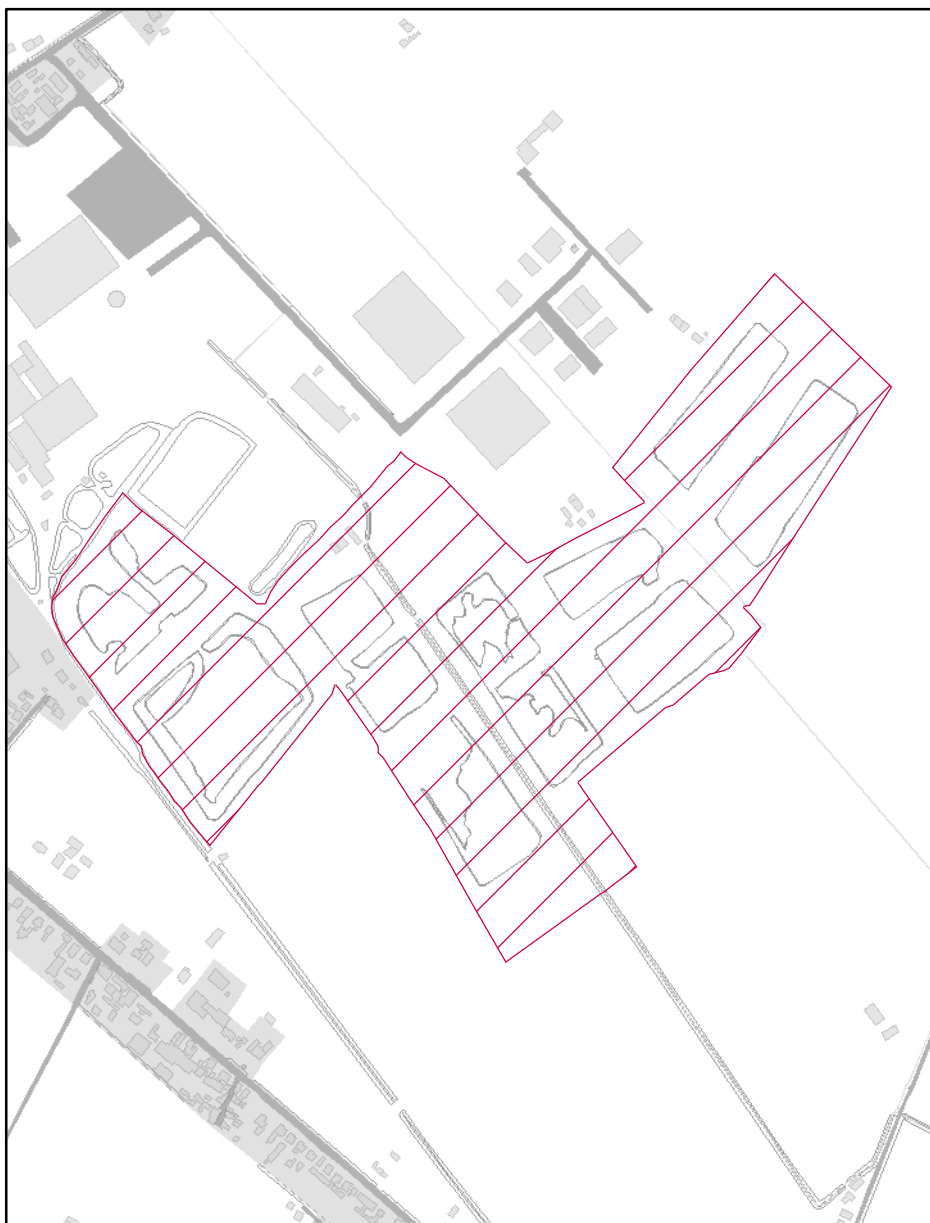
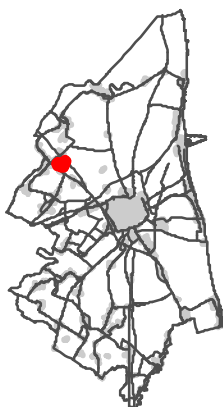
Scala di acquisizione del dato: 1:5.000

Tutelato ai sensi del R.D.L. n. 3267/1923

## RUE 10.2 - Overlay vincoli ambientali vigenti

## Legenda

## SIC-ZPS

 Sito di Interesse Comunitario -  
Zona di Protezione Speciale Zona di Protezione Speciale


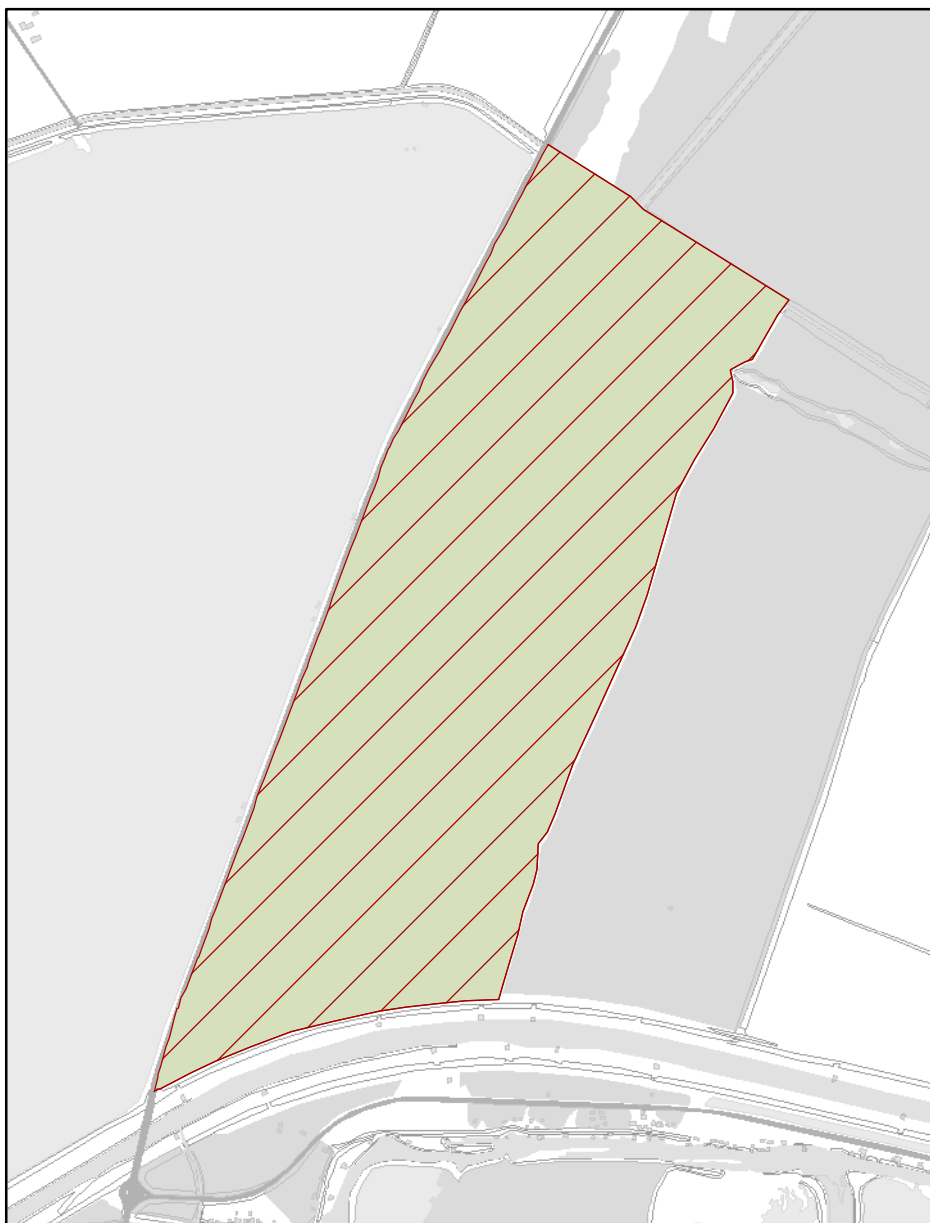
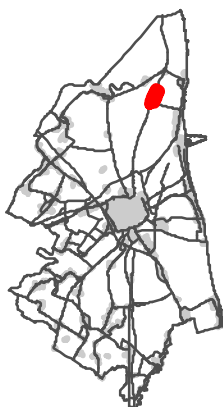
## Zona di Protezione Speciale

**Scala di acquisizione del dato:** 1:5.000**Denominazione:** BACINI EX-ZUCCHERIFICIO DI MEZZANO**Zona di tutela:** ZPS**Codice della zona:** IT4070020**Atto di istituzione:** Deliberazione Giunta Regionale E.R. n. 167/06 del 13/02/2006**Aggiornamento:** Deliberazione G.R. n. 374 del 28 marzo 2011**Note:** I limiti dei presenti oggetti territoriali istituiti con DGR, sono finalizzati ad un utilizzo indiziario non probatorio. Solo i documenti e la cartografia originale hanno carattere probatorio

## RUE 10.2 - Overlay vincoli ambientali vigenti

## Legenda

## SIC-ZPS

 Sito di Interesse Comunitario -  
Zona di Protezione Speciale Zona di Protezione Speciale


## Sito di Interesse Comunitario - Zona di Protezione Speciale

**Scala di acquisizione del dato:** 1:5.000**Denominazione:** BARDELLO**Zona di tutela:** SIC-ZPS**Codice della zona:** IT4070002**Atto di istituzione:** Deliberazione Giunta Regionale E.R. n. 167/06 del 13/02/2006**Aggiornamento:** Deliberazione G.R. n. 374 del 28 marzo 2011**Note:** I limiti dei presenti oggetti territoriali istituiti con DGR, sono finalizzati ad un utilizzo indiziario non probatorio. Solo i documenti e la cartografia originale hanno carattere probatorio

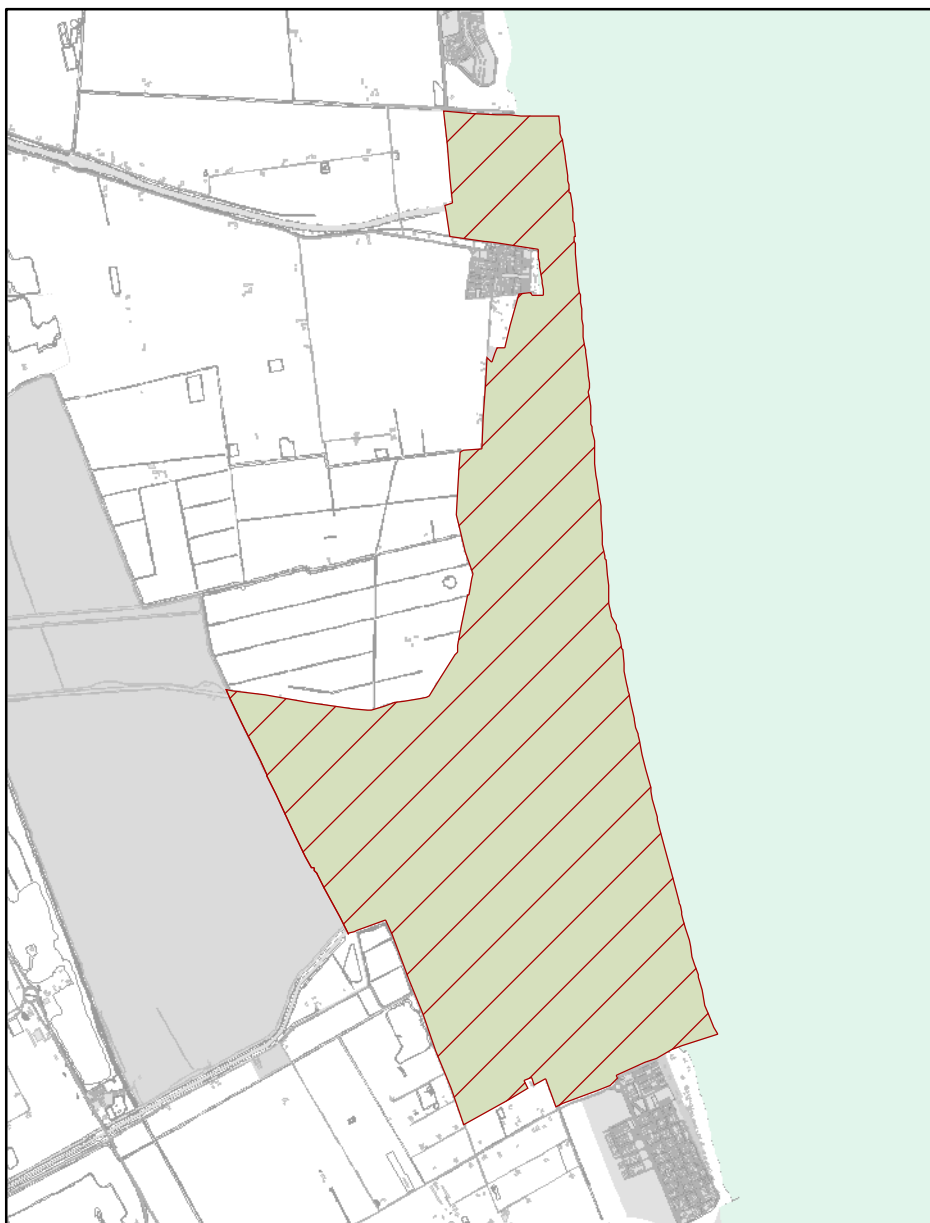
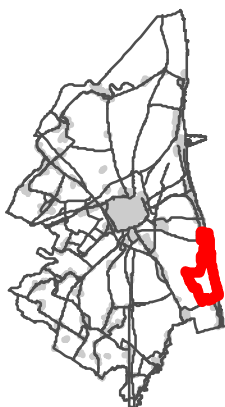
## RUE 10.2 - Overlay vincoli ambientali vigenti

## Legenda

## SIC-ZPS

 Sito di Interesse Comunitario -  
Zona di Protezione Speciale

 Zona di Protezione Speciale



## Sito di Interesse Comunitario - Zona di Protezione Speciale

**Scala di acquisizione del dato:** 1:5.000

**Denominazione:** ORTAZZO, ORTAZZINO, FOCE DEL TORRENTE BEVANO

**Zona di tutela:** SIC-ZPS

**Codice della zona:** IT4070009

**Atto di istituzione:** Deliberazione Giunta Regionale E.R. n. 167/06 del 13/02/2006


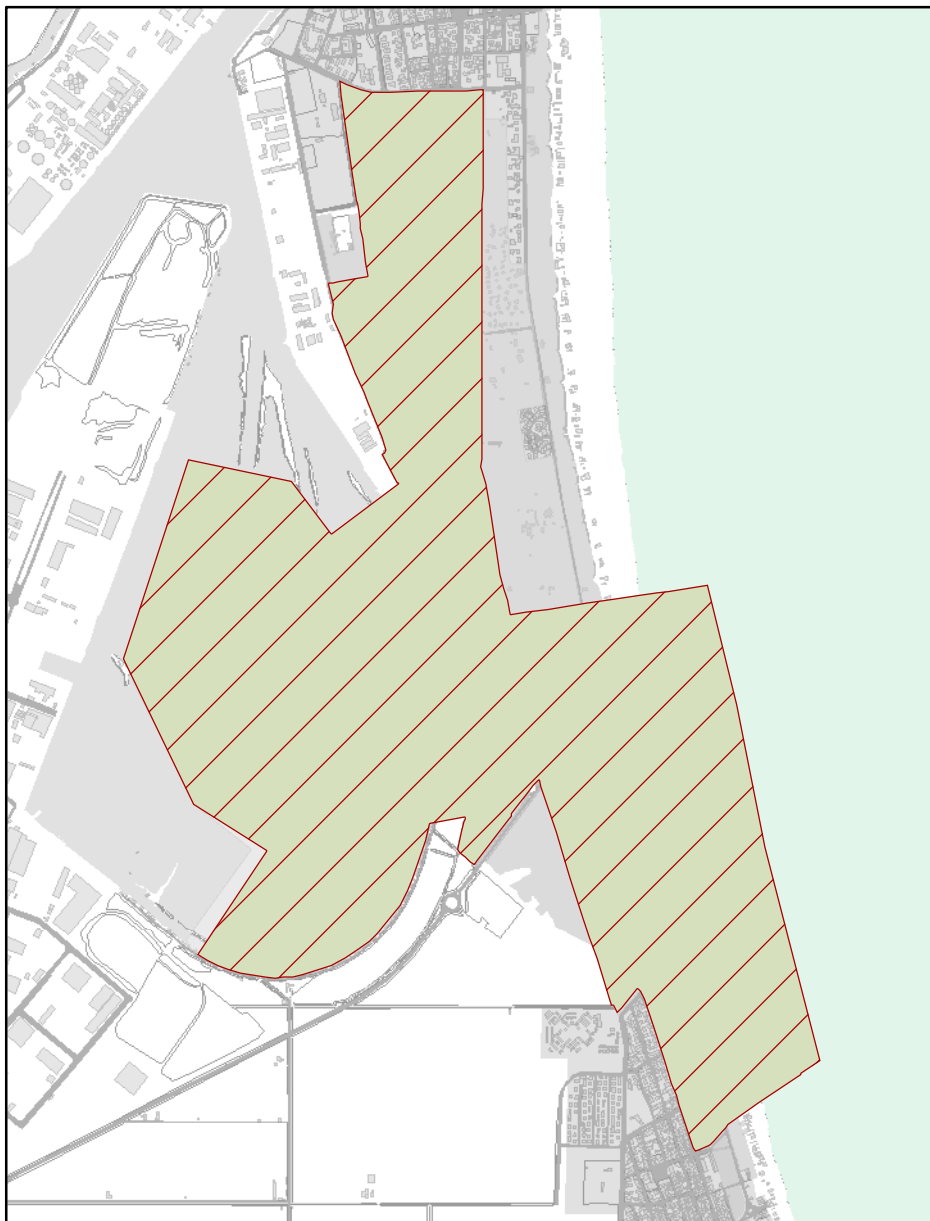
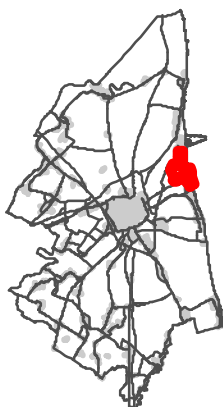
**Aggiornamento:** Deliberazione G.R. n. 374 del 28 marzo 2011

**Note:** I limiti dei presenti oggetti territoriali istituiti con DGR, sono finalizzati ad un utilizzo indiziario non probatorio. Solo i documenti e la cartografia originale hanno carattere probatorio

## RUE 10.2 - Overlay vincoli ambientali vigenti

## Legenda

## SIC-ZPS

 Sito di Interesse Comunitario -  
Zona di Protezione Speciale Zona di Protezione Speciale


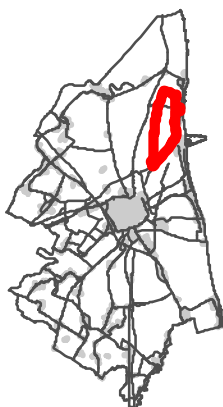
## Sito di Interesse Comunitario - Zona di Protezione Speciale

**Scala di acquisizione del dato:** 1:5.000**Denominazione:** PIALASSA DEI PIOMBONI, PINETA DI PUNTA MARINA**Zona di tutela:** SIC-ZPS**Codice della zona:** IT4070006**Atto di istituzione:** Deliberazione Giunta Regionale E.R. n. 512/09 del 20/04/2009**Aggiornamento:** Deliberazione G.R. n. 374 del 28 marzo 2011**Note:** I limiti dei presenti oggetti territoriali istituiti con DGR, sono finalizzati ad un utilizzo indiziario non probatorio. Solo i documenti e la cartografia originale hanno carattere probatorio

## RUE 10.2 - Overlay vincoli ambientali vigenti

## Legenda

## SIC-ZPS

 Sito di Interesse Comunitario -  
Zona di Protezione Speciale Zona di Protezione Speciale


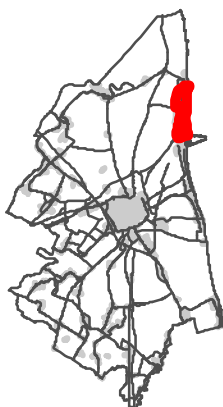
## Sito di Interesse Comunitario - Zona di Protezione Speciale

**Scala di acquisizione del dato:** 1:5.000**Denominazione:** PIALASSE BAIONA, RISEGA E PONTAZZO**Zona di tutela:** SIC-ZPS**Codice della zona:** IT4070004**Atto di istituzione:** Deliberazione Giunta Regionale E.R. n. 167/06 del 13/02/2006**Aggiornamento:** Deliberazione G.R. n. 374 del 28 marzo 2011**Note:** I limiti dei presenti oggetti territoriali istituiti con DGR, sono finalizzati ad un utilizzo indiziario non probatorio. Solo i documenti e la cartografia originale hanno carattere probatorio

## RUE 10.2 - Overlay vincoli ambientali vigenti

## Legenda

## SIC-ZPS

 Sito di Interesse Comunitario -  
Zona di Protezione Speciale Zona di Protezione Speciale

## Sito di Interesse Comunitario - Zona di Protezione Speciale


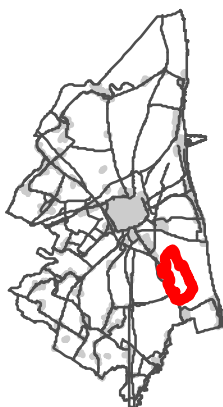
**Scala di acquisizione del dato:** 1:5.000**Denominazione:** PINETA DI CASALBORSETTI, PINETA STAGGIONI, DUNA DI PORTO CORSINI**Zona di tutela:** SIC-ZPS**Codice della zona:** IT4070005**Atto di istituzione:** Deliberazione Giunta Regionale E.R. n. 512/09 del 20/04/2009**Aggiornamento:** Deliberazione G.R. n. 374 del 28 marzo 2011**Note:** I limiti dei presenti oggetti territoriali istituiti con DGR, sono finalizzati ad un utilizzo indiziario non probatorio. Solo i documenti e la cartografia originale hanno carattere probatorio



## RUE 10.2 - Overlay vincoli ambientali vigenti

## Legenda

## SIC-ZPS

 Sito di Interesse Comunitario -  
Zona di Protezione Speciale Zona di Protezione Speciale

## Sito di Interesse Comunitario - Zona di Protezione Speciale


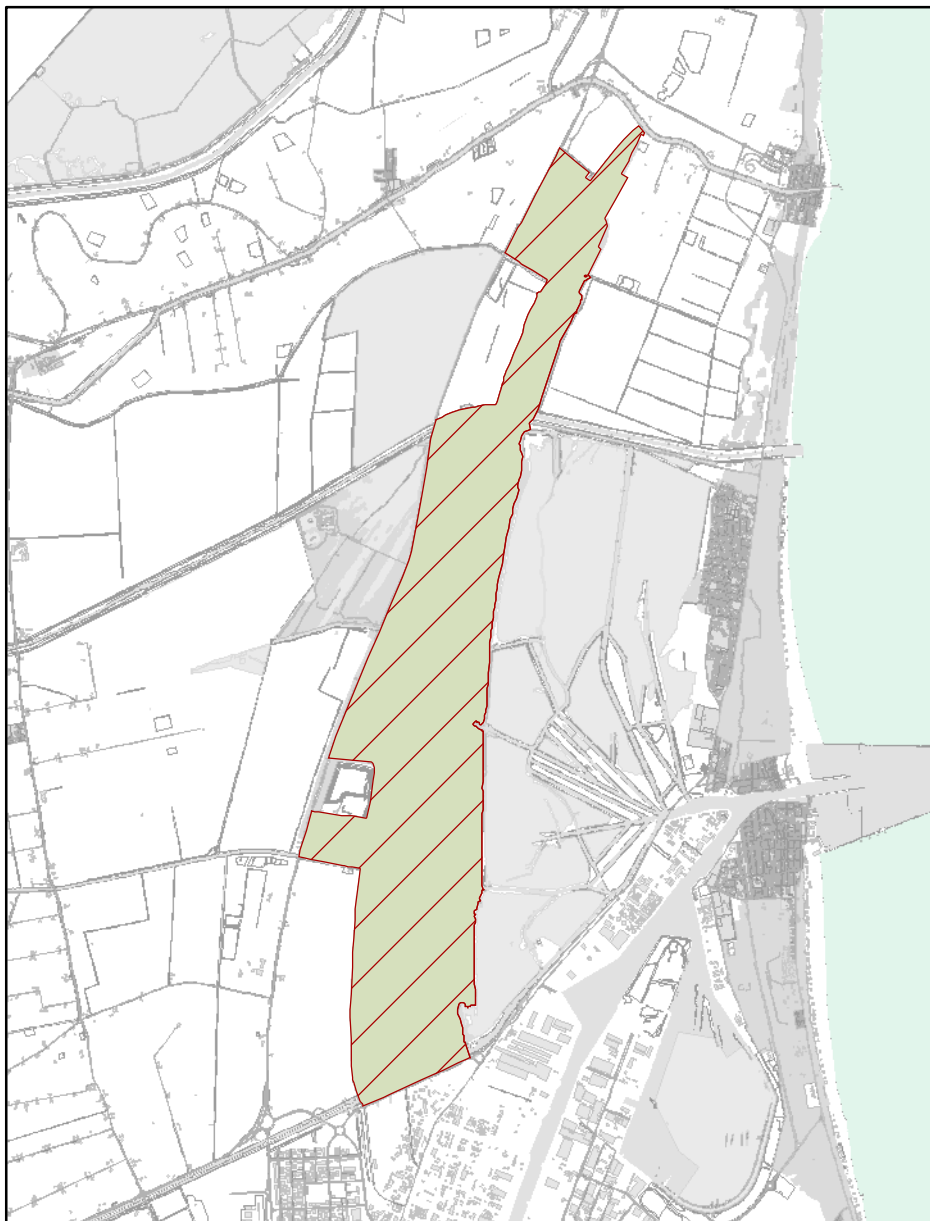
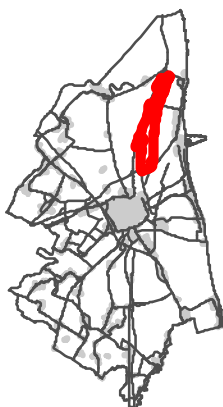
**Scala di acquisizione del dato:** 1:5.000**Denominazione:** PINETA DI CLASSE**Zona di tutela:** SIC-ZPS**Codice della zona:** IT4070010**Atto di istituzione:** Deliberazione Giunta Regionale E.R. n. 456/06 del 03/04/2006**Aggiornamento:** Deliberazione G.R. n. 374 del 28 marzo 2011**Note:** I limiti dei presenti oggetti territoriali istituiti con DGR, sono finalizzati ad un utilizzo indiziario non probatorio. Solo i documenti e la cartografia originale hanno carattere probatorio



## RUE 10.2 - Overlay vincoli ambientali vigenti

## Legenda

## SIC-ZPS

 Sito di Interesse Comunitario -  
Zona di Protezione Speciale Zona di Protezione Speciale


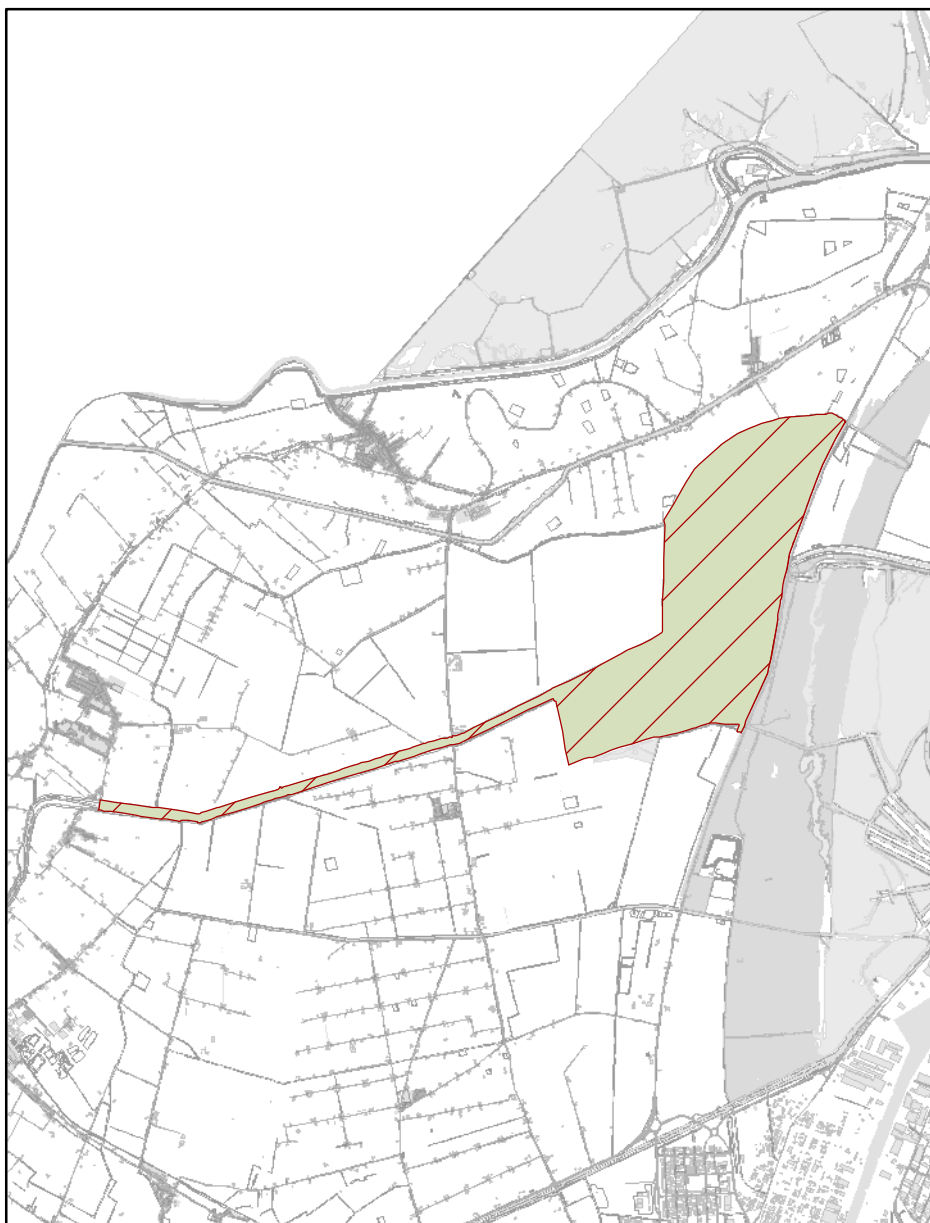
## Sito di Interesse Comunitario - Zona di Protezione Speciale

**Scala di acquisizione del dato:** 1:5.000**Denominazione:** PINETA DI SAN VITALE, BASSA DEL PIROTTOLO**Zona di tutela:** SIC-ZPS**Codice della zona:** IT4070003**Atto di istituzione:** Deliberazione Giunta Regionale E.R. n. 167/06 del 13/02/2006**Aggiornamento:** Deliberazione G.R. n. 374 del 28 marzo 2011**Note:** I limiti dei presenti oggetti territoriali istituiti con DGR, sono finalizzati ad un utilizzo indiziario non probatorio. Solo i documenti e la cartografia originale hanno carattere probatorio

## RUE 10.2 - Overlay vincoli ambientali vigenti

## Legenda

## SIC-ZPS

 Sito di Interesse Comunitario -  
Zona di Protezione Speciale Zona di Protezione Speciale


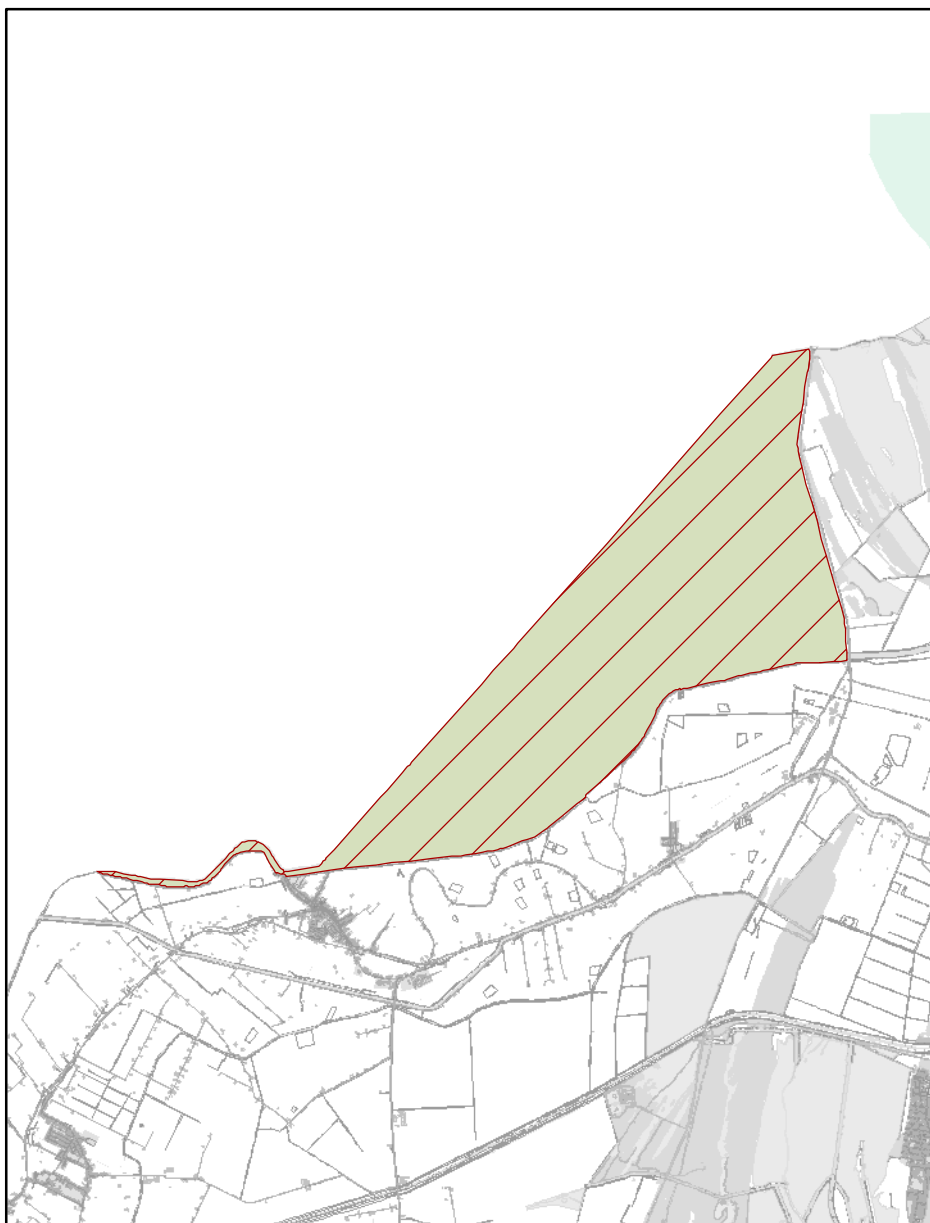
## Sito di Interesse Comunitario - Zona di Protezione Speciale

**Scala di acquisizione del dato:** 1:5.000**Denominazione:** PUNTE ALBERETE, VALLE MANDRIOLE**Zona di tutela:** SIC-ZPS**Codice della zona:** IT4070001**Atto di istituzione:** Deliberazione Giunta Regionale E.R. n. 512/09 del 20/04/2009**Aggiornamento:** Deliberazione G.R. n. 374 del 28 marzo 2011**Note:** I limiti dei presenti oggetti territoriali istituiti con DGR, sono finalizzati ad un utilizzo indiziario non probatorio. Solo i documenti e la cartografia originale hanno carattere probatorio

## RUE 10.2 - Overlay vincoli ambientali vigenti

## Legenda

## SIC-ZPS

 Sito di Interesse Comunitario -  
Zona di Protezione Speciale Zona di Protezione Speciale


## Sito di Interesse Comunitario - Zona di Protezione Speciale

**Scala di acquisizione del dato:** 1:5.000**Denominazione:** VALLI DI COMACCHIO**Zona di tutela:** SIC-ZPS**Codice della zona:** IT4060002**Atto di istituzione:** Deliberazione Giunta Regionale E.R. n. 512/09 del 20/04/2009**Aggiornamento:** Deliberazione G.R. n. 374 del 28 marzo 2011**Note:** I limiti dei presenti oggetti territoriali istituiti con DGR, sono finalizzati ad un utilizzo indiziario non probatorio. Solo i documenti e la cartografia originale hanno carattere probatorio

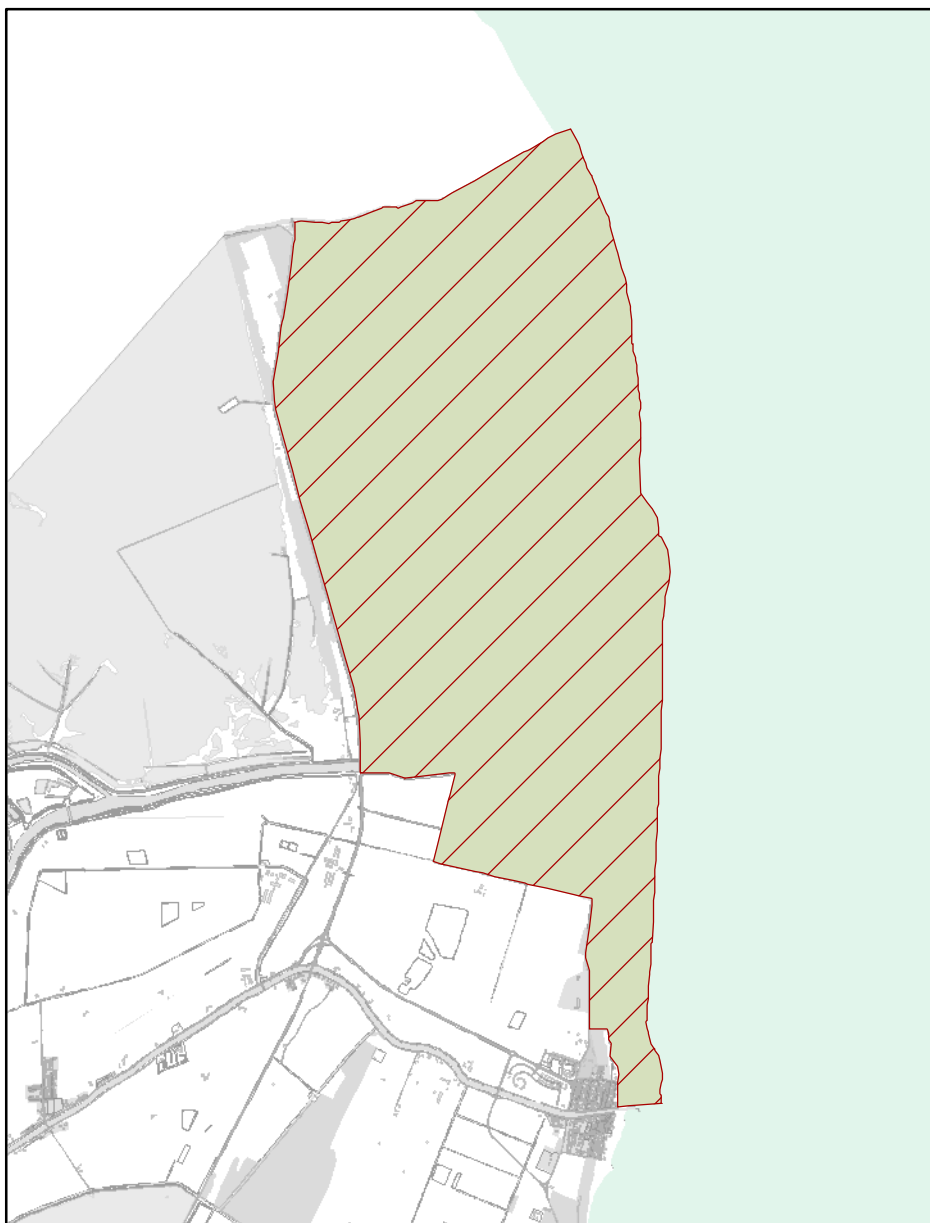
## RUE 10.2 - Overlay vincoli ambientali vigenti

## Legenda

## SIC-ZPS

 Sito di Interesse Comunitario -  
Zona di Protezione Speciale

 Zona di Protezione Speciale



## Sito di Interesse Comunitario - Zona di Protezione Speciale

**Scala di acquisizione del dato:** 1:5.000

**Denominazione:** VENE DI BELLOCCHIO, SACCA DI BELLOCCHIO, FOCE DEL FIUME RENO, PINETA DI BELLOCCHIO

**Zona di tutela:** SIC-ZPS

**Codice della zona:** IT4060003

**Atto di istituzione:** Deliberazione Giunta Regionale E.R. n. 512/09 del 20/04/2009

**Aggiornamento:** Deliberazione G.R. n. 374 del 28 marzo 2011

**Note:** I limiti dei presenti oggetti territoriali istituiti con DGR, sono finalizzati ad un utilizzo indiziario non probatorio. Solo i documenti e la cartografia originale hanno carattere probatorio

## **RUE 10.3**


OVERLAY VINCOLI DI PTCP:

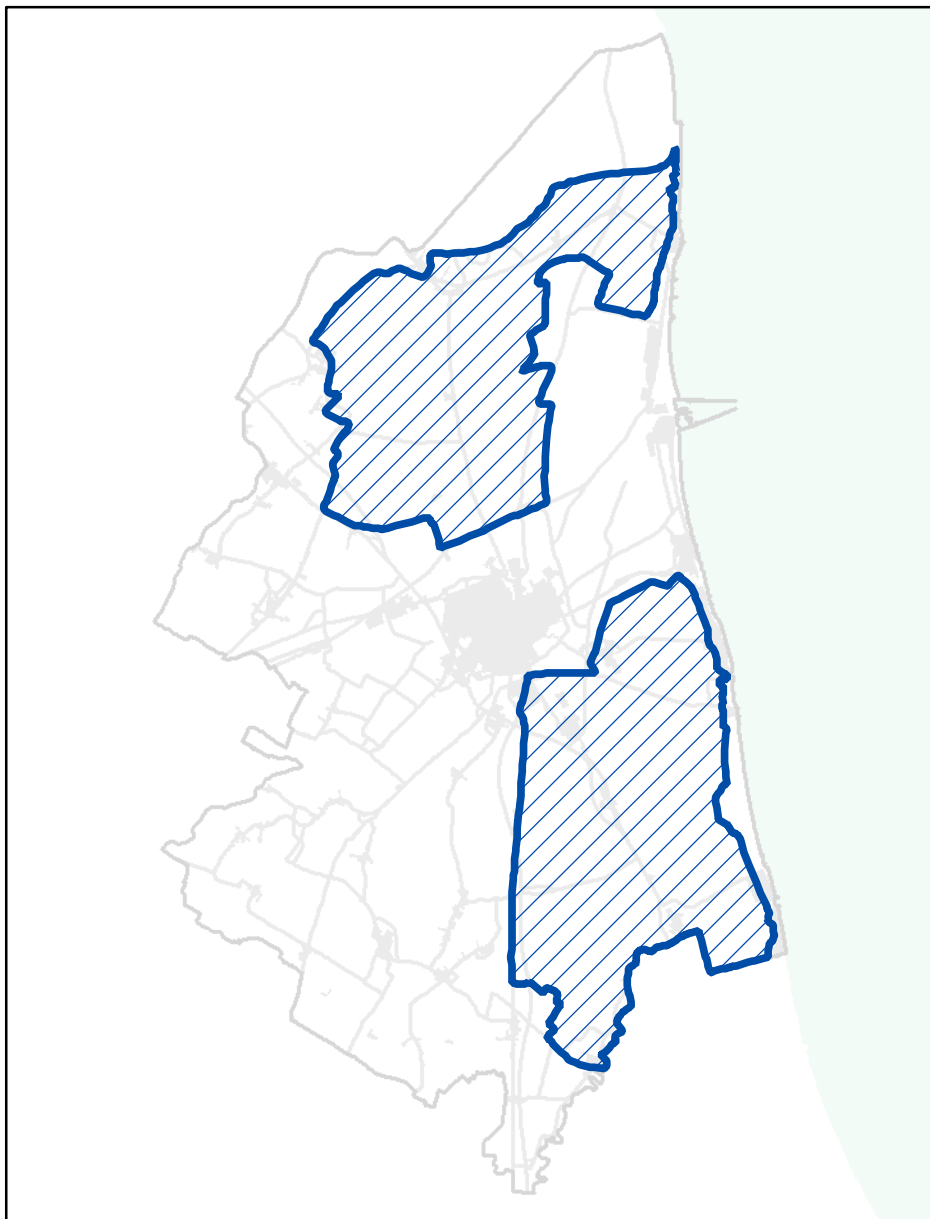
### **RUE 10.3.1**

**OVERLAY SINTESI DEL PTCP: TUTELA DEI SISTEMI AMBIENTALI E  
DELLE RISORSE NATURALI E STORICO-CULTURALI**

## RUE 10.3.1 - Overlay sintesi del PTCP

## Legenda

 Bonifiche - art. 3.23



## Zone ed elementi di particolare interesse paesaggistico-ambientale

**Scala di acquisizione del dato:** 1:25.000

**Riferimento normativo:** Norme di attuazione PTCP


**Art:** 3.23, Zone di interesse storico testimoniale - Terreni interessati da bonifiche storiche di pianura

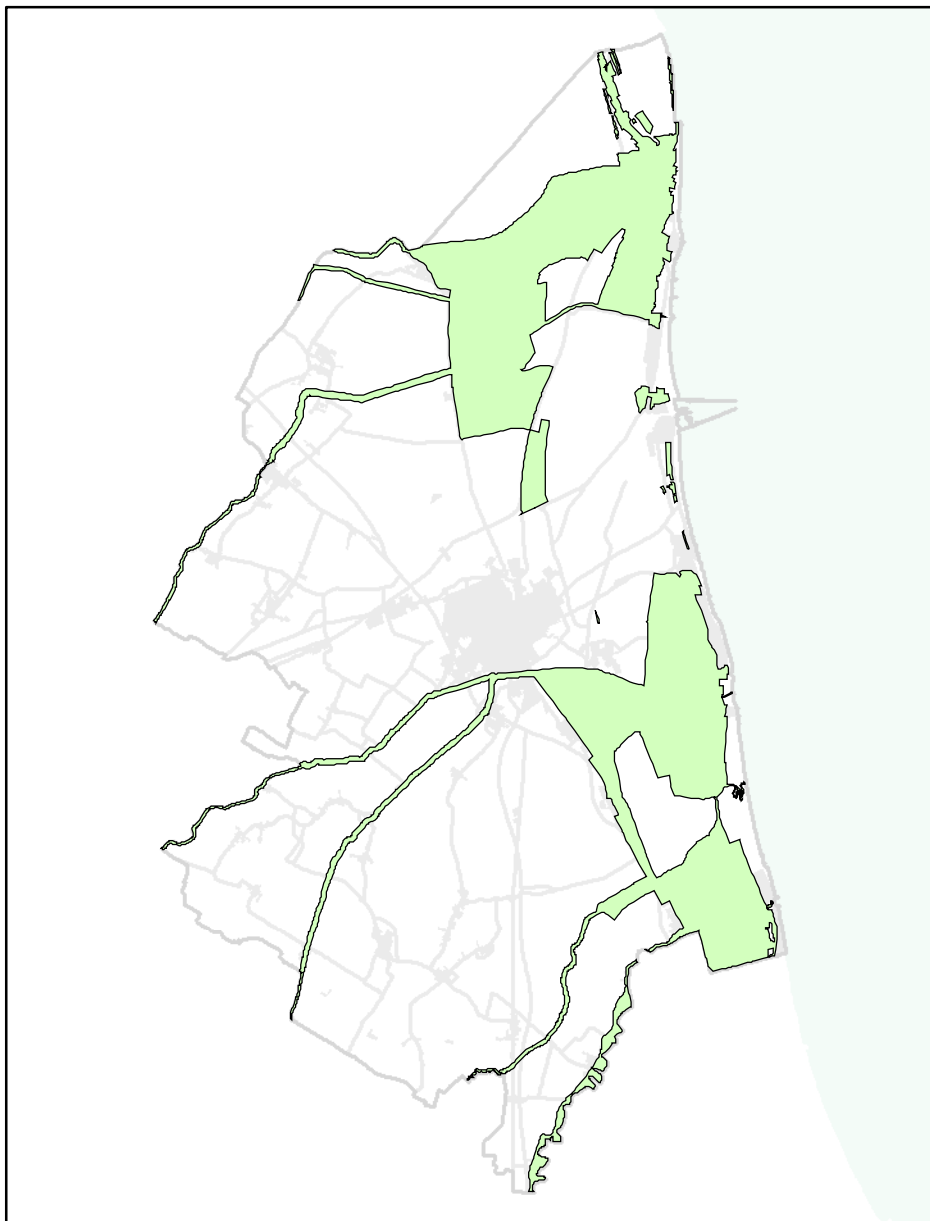
**Atto di istituzione:** DCR n.9 del 28/02/2006

**Pubblicazione:** BUR n.65 del 10/05/2006

## RUE 10.3.1 - Overlay sintesi del PTCP

## Legenda

 Zone di particolare interesse paesaggistico ambientale - art. 3.19



## Zone ed elementi di particolare interesse paesaggistico-ambientale

**Scala di acquisizione del dato:** 1:25.000

**Riferimento normativo:** Norme di attuazione PTCP


**Art:** 3.19, Zone di particolare interesse paesaggistico-ambientale

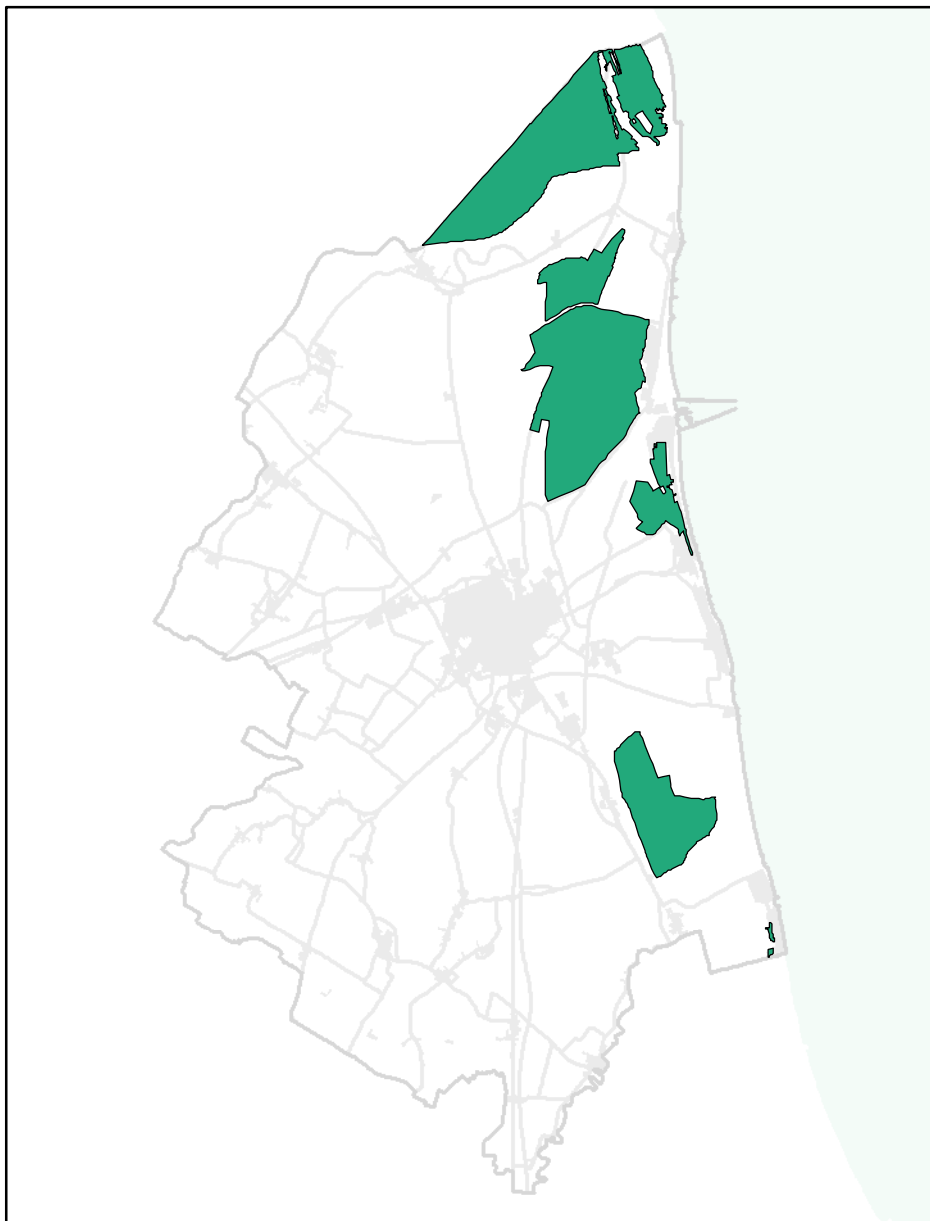
**Atto di istituzione:** DCR n.9 del 28/02/2006

**Pubblicazione:** BUR n.65 del 10/05/2006

## RUE 10.3.1 - Overlay sintesi del PTCP

## Legenda

 Zone di tutela naturalistica - di conservazione - art.3.25.a



## Zone ed elementi di particolare interesse paesaggistico-ambientale

**Scala di acquisizione del dato:** 1:25.000

**Riferimento normativo:** Norme di attuazione PTCP

**Art:** 3.25a, Zone di tutela naturalistica di conservazione

**Atto di istituzione:** DCR n.9 del 28/02/2006

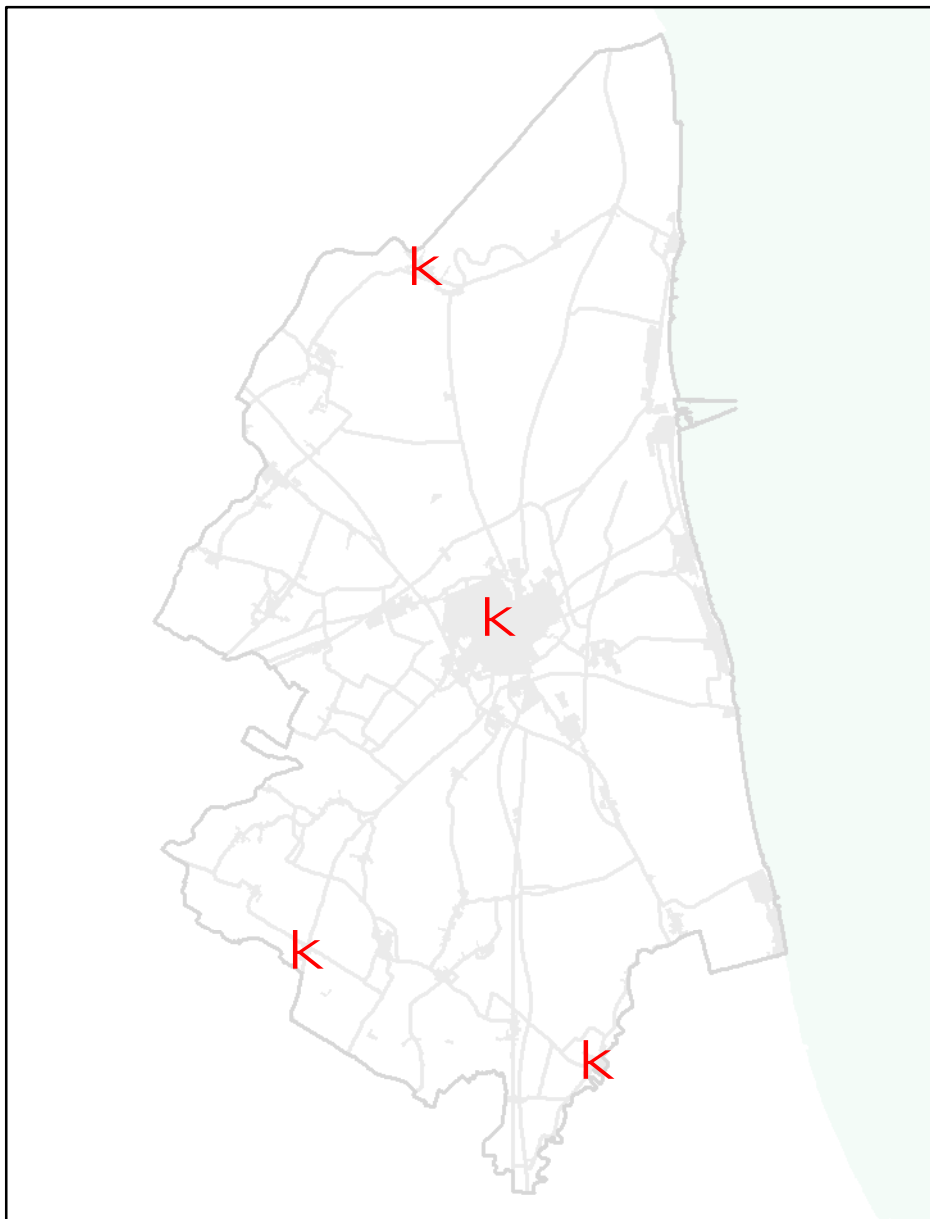
**Pubblicazione:** BUR n.65 del 10/05/2006



## RUE 10.3.1 - Overlay sintesi del PTCP

## Legenda

**K** Insediamenti urbani storici -  
art. 3.22



## Zone ed elementi di particolare interesse storico

**Scala di acquisizione del dato:** 1:25.000

**Riferimento normativo:** Norme di attuazione PTCP

**Art:** 3.22, Insediamenti urbani storici e strutture insediative storiche non urbane

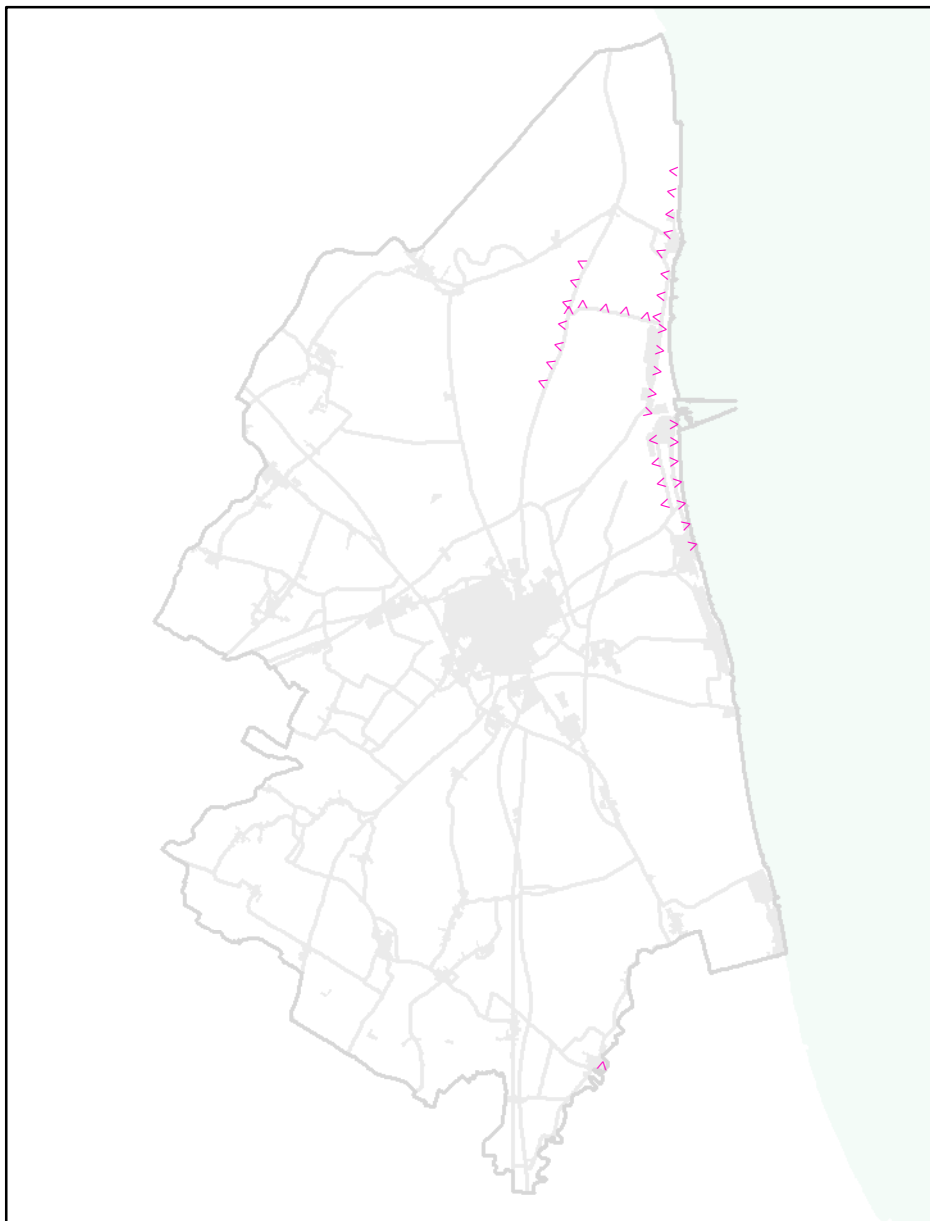
**Atto di istituzione:** DCR n.9 del 28/02/2006

**Pubblicazione:** BUR n.65 del 10/05/2006

## RUE 10.3.1 - Overlay sintesi del PTCP

## Legenda

^ ^ ^ Elementi di interesse storico-  
testimoniale - viabilità  
panoramica - art. 3.24.B



## Zone ed elementi di particolare interesse storico

**Scala di acquisizione del dato:** 1:25.000

**Riferimento normativo:** Norme di attuazione PTCP

**Art:** 3.24B, Elementi di interesse storico-testimoniale, Viabilità panoramica

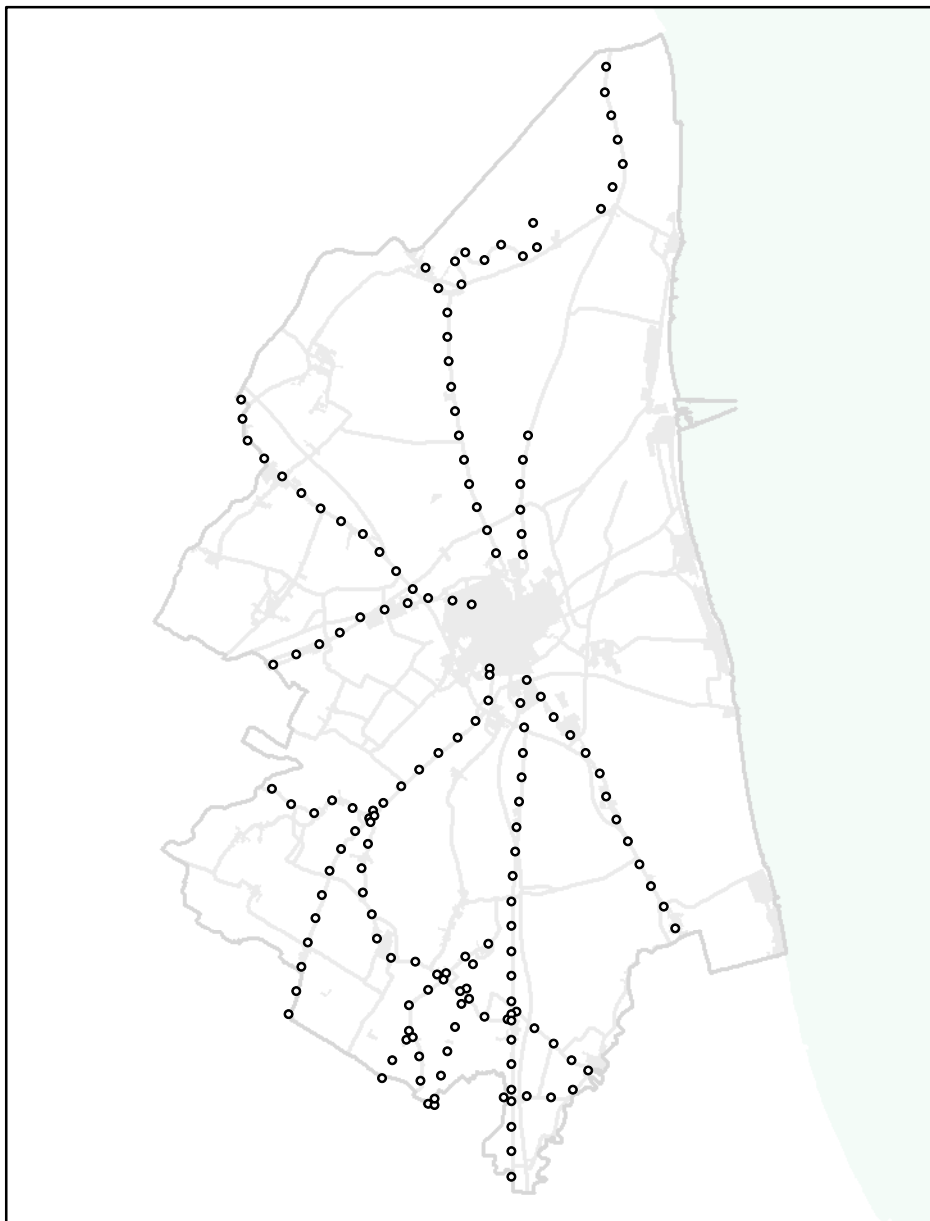
**Atto di istituzione:** DCR n.9 del 28/02/2006

**Pubblicazione:** BUR n.65 del 10/05/2006

## RUE 10.3.1 - Overlay sintesi del PTCP

## Legenda

- ● Elementi di interesse storico-testimoniale - viabilità storica - art. 3.24.A



## Zone ed elementi di particolare interesse storico

**Scala di acquisizione del dato:** 1:25.000

**Riferimento normativo:** Norme di attuazione PTCP

**Art:** 3.24A, Elementi di interesse storico-testimoniale, Viabilità storica

**Atto di istituzione:** DCR n.9 del 28/02/2006

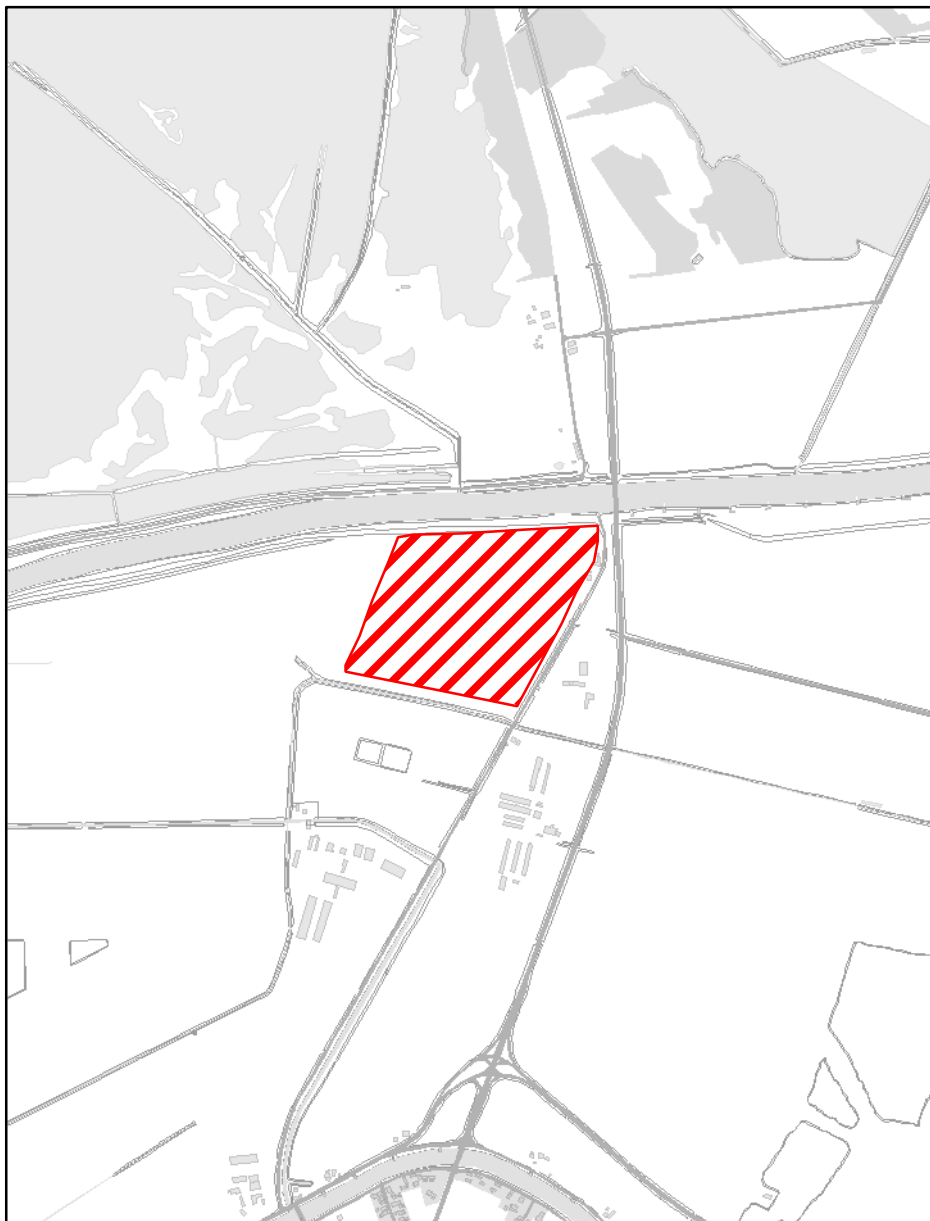
**Pubblicazione:** BUR n.65 del 10/05/2006

## RUE 10.3.1 - Overlay sintesi del PTCP

## Legenda



Aree di concentrazione di  
materiali archeologici - art.  
3.21A.b2



## Zone ed elementi di particolare interesse storico

**Scala di acquisizione del dato:** 1:25.000

**Denominazione:** Primario

**Riferimento normativo:** Norme di attuazione PTCP

**Art:** 3.21A.b2, Zone ed elementi di interesse storico-archeologico Aree di concentrazione di materiali archeologici, ecc

**Atto di istituzione:** DCR n.9 del 28/02/2006

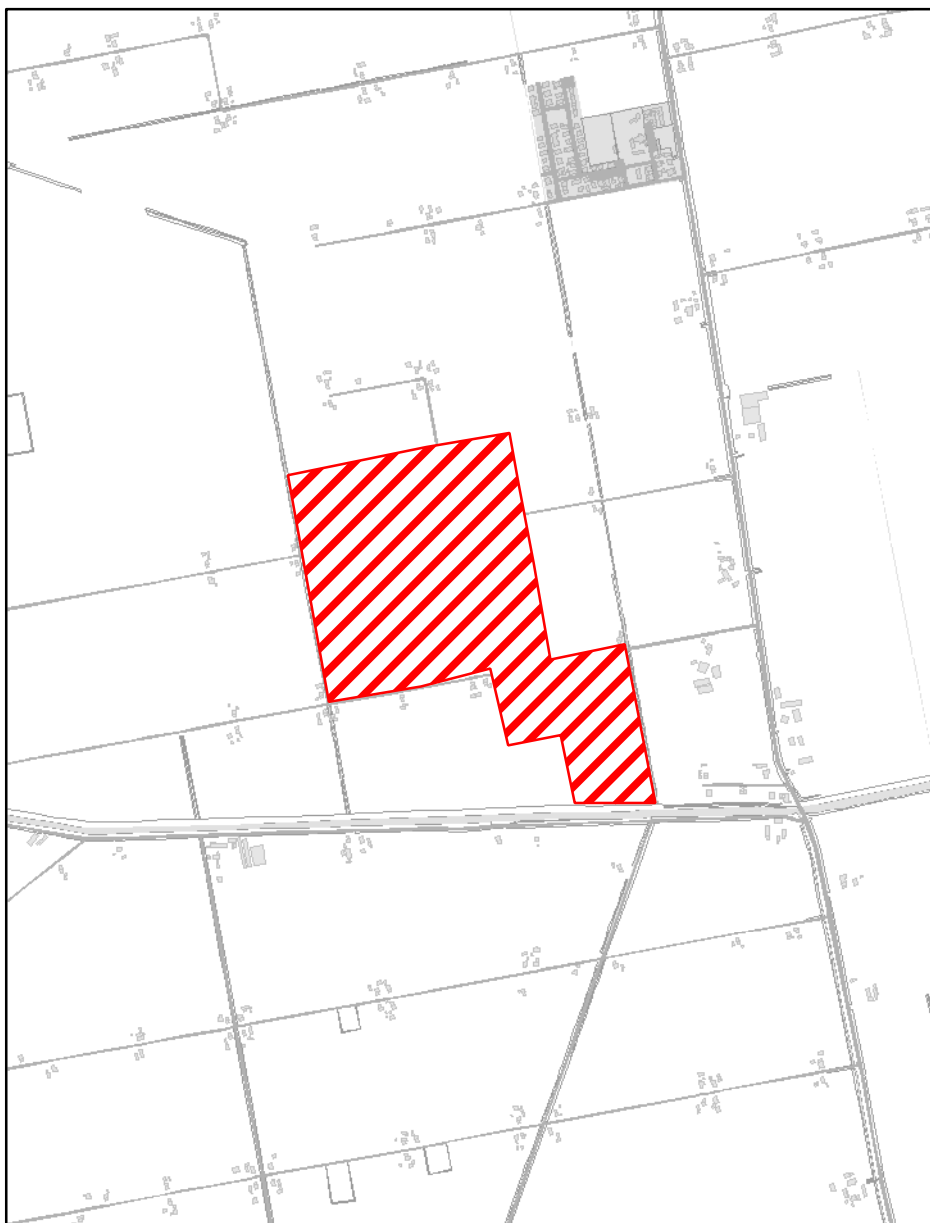
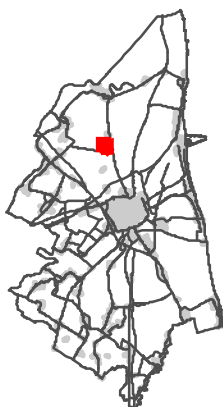
**Pubblicazione:** BUR n.65 del 10/05/2006

## RUE 10.3.1 - Overlay sintesi del PTCP

## Legenda



Aree di concentrazione di  
materiali archeologici - art.  
3.21A.b2



## Zone ed elementi di particolare interesse storico

**Scala di acquisizione del dato:** 1:25.000

**Denominazione:** Butrium

**Riferimento normativo:** Norme di attuazione PTCP

**Art:** 3.21A.b2, Zone ed elementi di interesse storico-archeologico Aree di concentrazione di materiali archeologici, ecc

**Atto di istituzione:** DCR n.9 del 28/02/2006

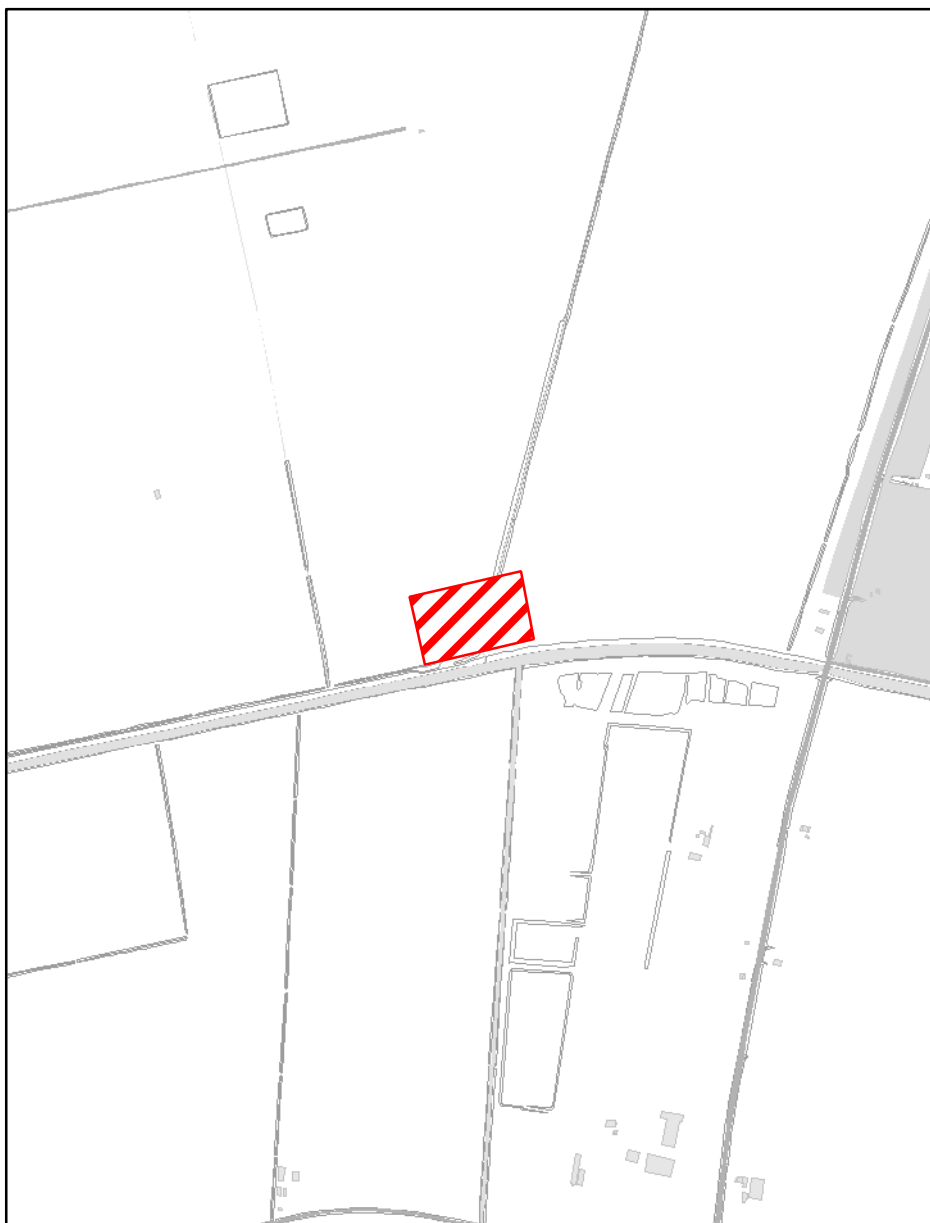
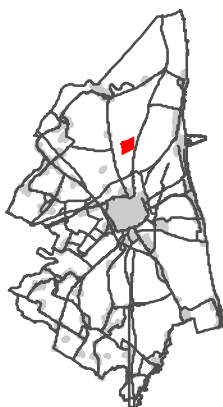
**Pubblicazione:** BUR n.65 del 10/05/2006

## RUE 10.3.1 - Overlay sintesi del PTCP

## Legenda



Aree di concentrazione di  
materiali archeologici - art.  
3.21A.b2



## Zone ed elementi di particolare interesse storico

**Scala di acquisizione del dato:** 1:25.000

**Denominazione:** Palazzolo a S.Romualdo

**Riferimento normativo:** Norme di attuazione PTCP

**Art:** 3.21A.b2, Zone ed elementi di interesse storico-archeologico Aree di concentrazione di materiali archeologici, ecc

**Atto di istituzione:** DCR n.9 del 28/02/2006

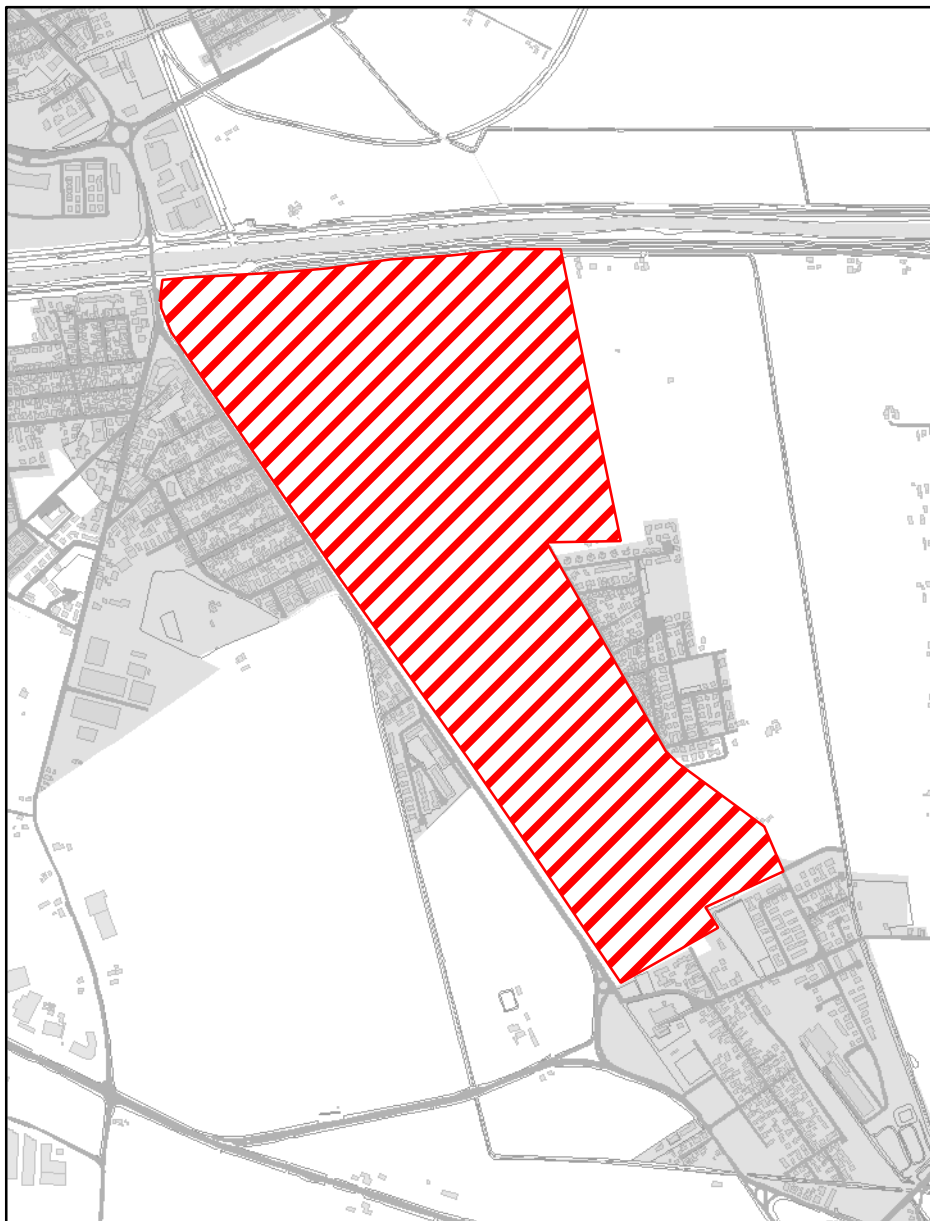
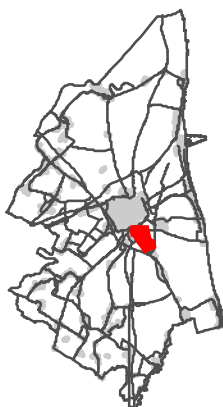
**Pubblicazione:** BUR n.65 del 10/05/2006

## RUE 10.3.1 - Overlay sintesi del PTCP

## Legenda



Aree di concentrazione di  
materiali archeologici - art.  
3.21A.b2



## Zone ed elementi di particolare interesse storico

**Scala di acquisizione del dato:** 1:25.000

**Denominazione:** Parco archeologico di Classe e S.Probo

**Riferimento normativo:** Norme di attuazione PTCP

**Art:** 3.21A.b2, Zone ed elementi di interesse storico-archeologico Aree di concentrazione di materiali archeologici, ecc

**Atto di istituzione:** DCR n.9 del 28/02/2006

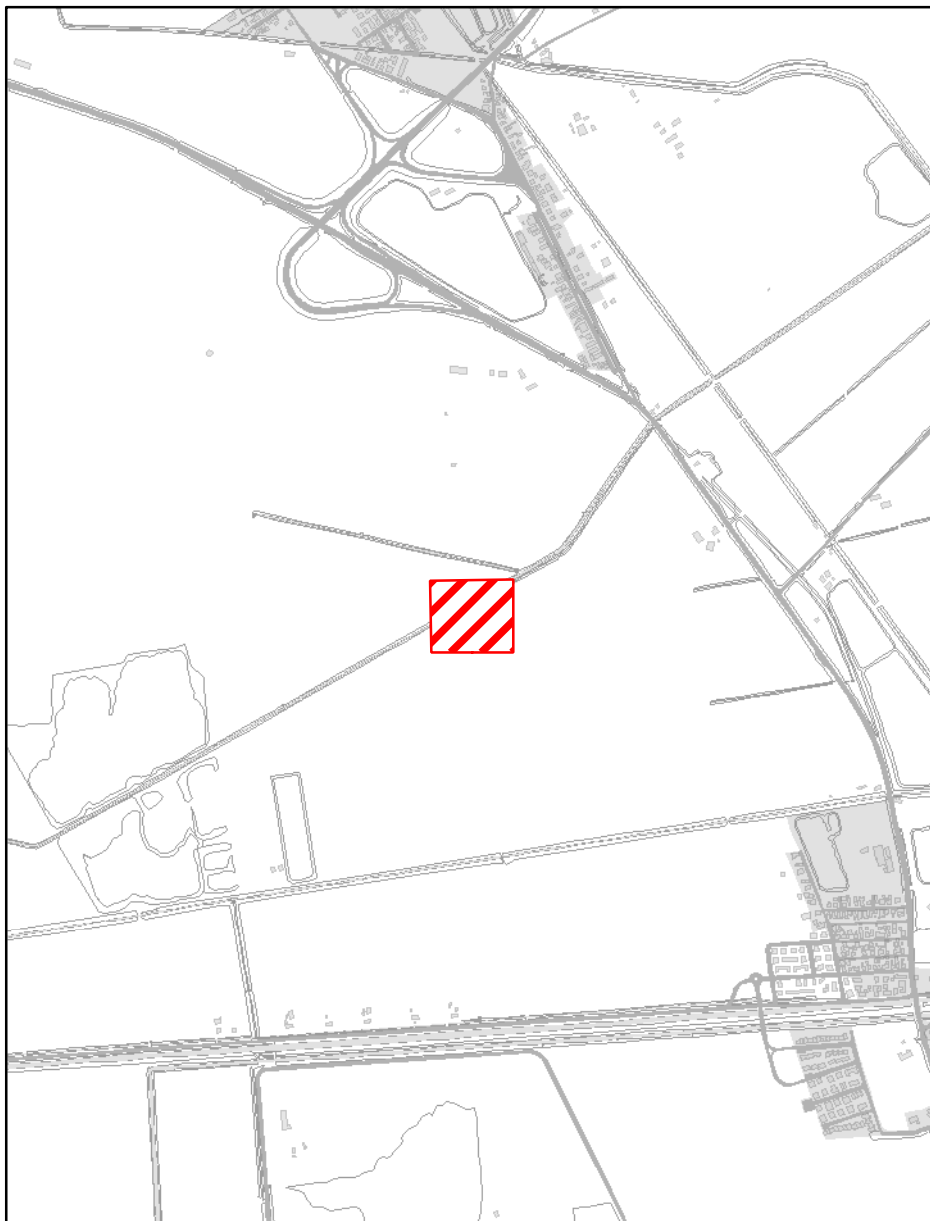
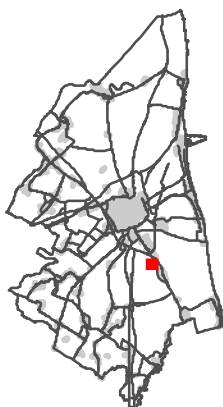
**Pubblicazione:** BUR n.65 del 10/05/2006

## RUE 10.3.1 - Overlay sintesi del PTCP

## Legenda



Aree di concentrazione di  
materiali archeologici - art.  
3.21A.b2



## Zone ed elementi di particolare interesse storico

**Scala di acquisizione del dato:** 1:25.000

**Denominazione:** Cà Bianca

**Riferimento normativo:** Norme di attuazione PTCP

**Art:** 3.21A.b2, Zone ed elementi di interesse storico-archeologico Aree di concentrazione di materiali archeologici, ecc

**Atto di istituzione:** DCR n.9 del 28/02/2006

**Pubblicazione:** BUR n.65 del 10/05/2006

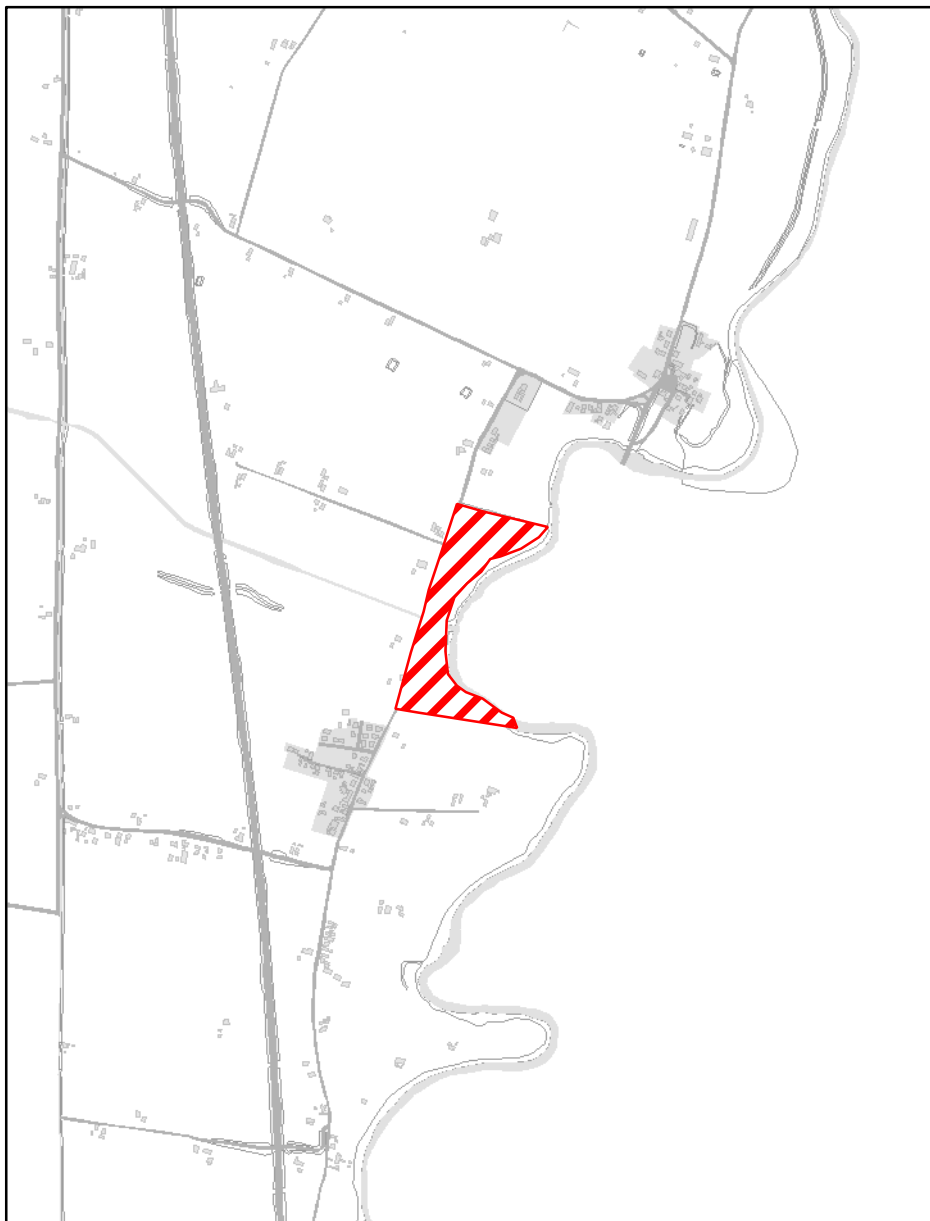


## RUE 10.3.1 - Overlay sintesi del PTCP

## Legenda



Aree di concentrazione di  
materiali archeologici - art.  
3.21A.b2



## Zone ed elementi di particolare interesse storico

**Scala di acquisizione del dato:** 1:25.000

**Denominazione:** Mensa

**Riferimento normativo:** Norme di attuazione PTCP

**Art:** 3.21A.b2, Zone ed elementi di interesse storico-archeologico Aree di concentrazione di materiali archeologici, ecc

**Atto di istituzione:** DCR n.9 del 28/02/2006

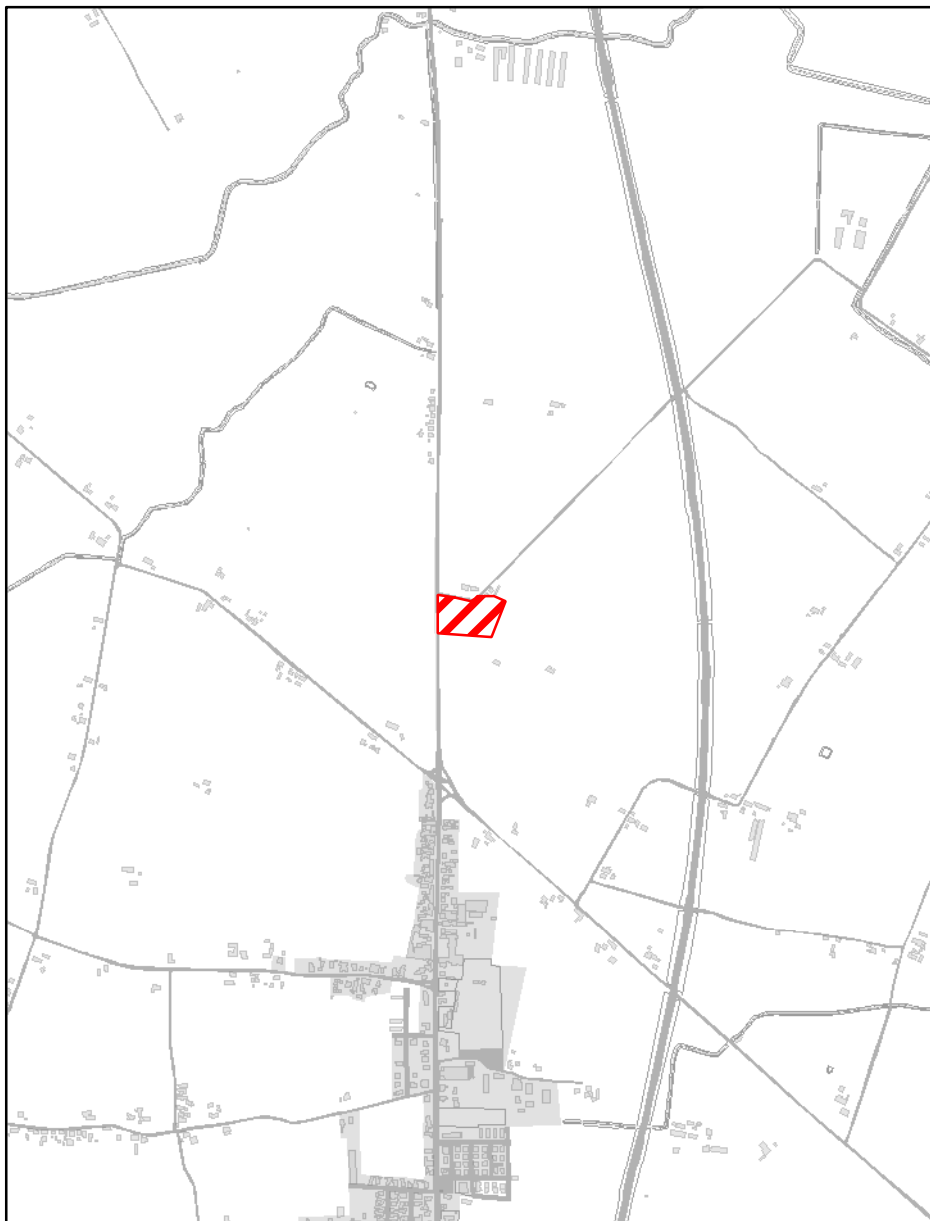
**Pubblicazione:** BUR n.65 del 10/05/2006

## RUE 10.3.1 - Overlay sintesi del PTCP

## Legenda



Aree di concentrazione di  
materiali archeologici - art.  
3.21A.b2



## Zone ed elementi di particolare interesse storico

**Scala di acquisizione del dato:** 1:25.000

**Denominazione:** Podere Danesi a S.Zaccaria

**Riferimento normativo:** Norme di attuazione PTCP


**Art:** 3.21A.b2, Zone ed elementi di interesse storico-archeologico Aree di concentrazione di materiali archeologici, ecc

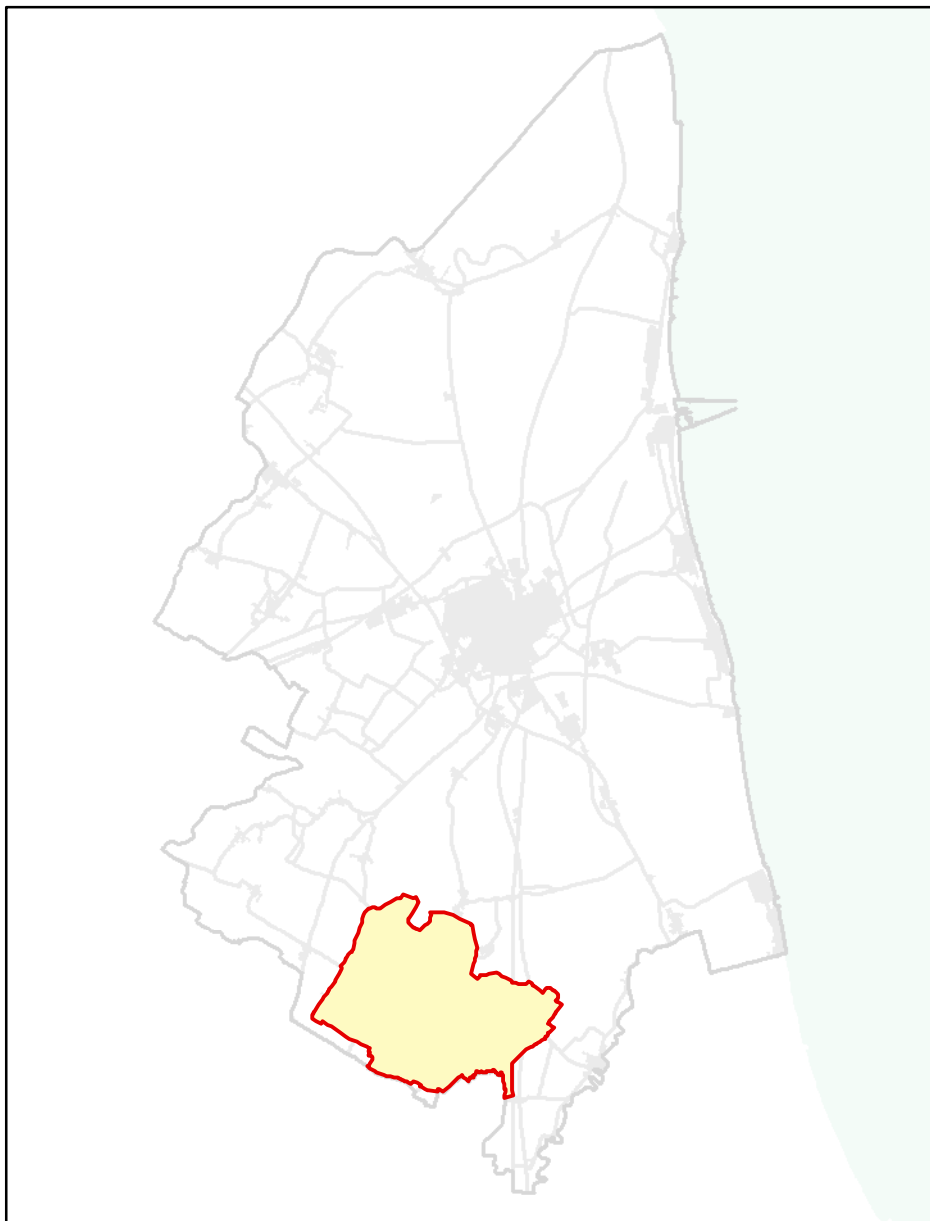
**Atto di istituzione:** DCR n.9 del 28/02/2006

**Pubblicazione:** BUR n.65 del 10/05/2006

## RUE 10.3.1 - Overlay sintesi del PTCP

## Legenda

 Aree di affioramento di materiali archeologici - art. 3.21A.b3



## Zone ed elementi di particolare interesse storico

**Scala di acquisizione del dato:** 1:25.000

**Riferimento normativo:** Norme di attuazione PTCP

**Art:** 3.21A.b3, Zone ed elementi di interesse storico-archeologico Aree di affioramento di materiali archeologici



**Atto di istituzione:** DCR n.9 del 28/02/2006

**Pubblicazione:** BUR n.65 del 10/05/2006

## RUE 10.3.1 - Overlay sintesi del PTCP

## Legenda

## Sottocategoria

-  Città delle colonie
-  Colonie marine



## Zone ed elementi di particolare interesse storico

**Riferimento normativo:** Norme di attuazione PTCP

**Art:** 3.16, Città delle colonie e Colonie Marine Città delle colonie



**Atto di istituzione:** DCR n.9 del 28/02/2006

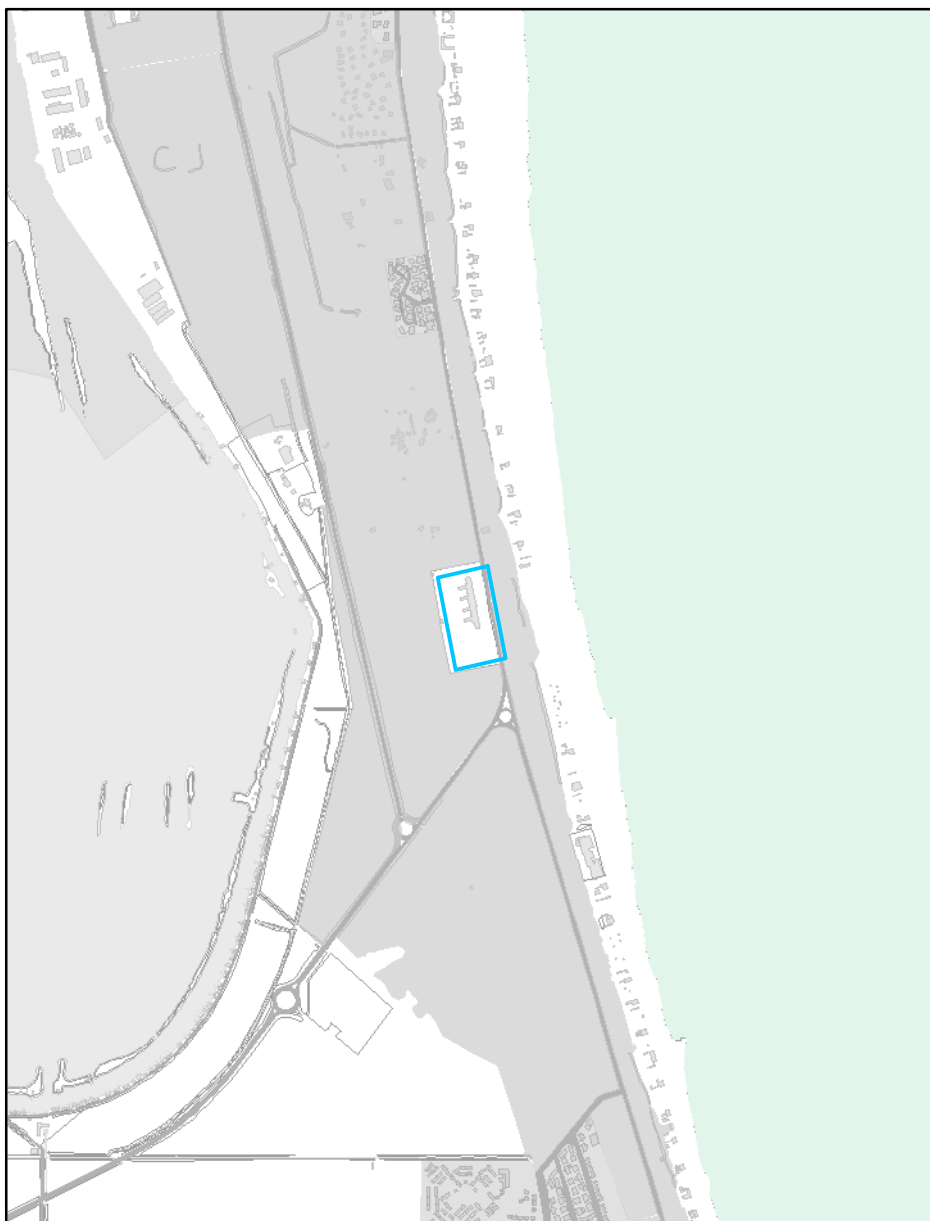
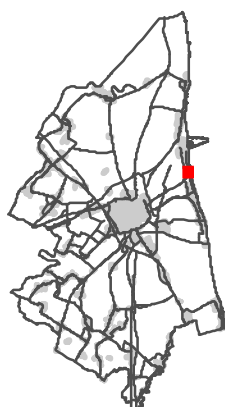
**Pubblicazione:** BUR n.65 del 10/05/2006

## RUE 10.3.1 - Overlay sintesi del PTCP

## Legenda

## Sottocategoria

-  Città delle colonie
-  Colonie marine



## Zone ed elementi di particolare interesse storico

**Riferimento normativo:** Norme di attuazione PTCP

**Art:** 3.16, Città delle colonie e Colonie Marine Città delle colonie



**Atto di istituzione:** DCR n.9 del 28/02/2006

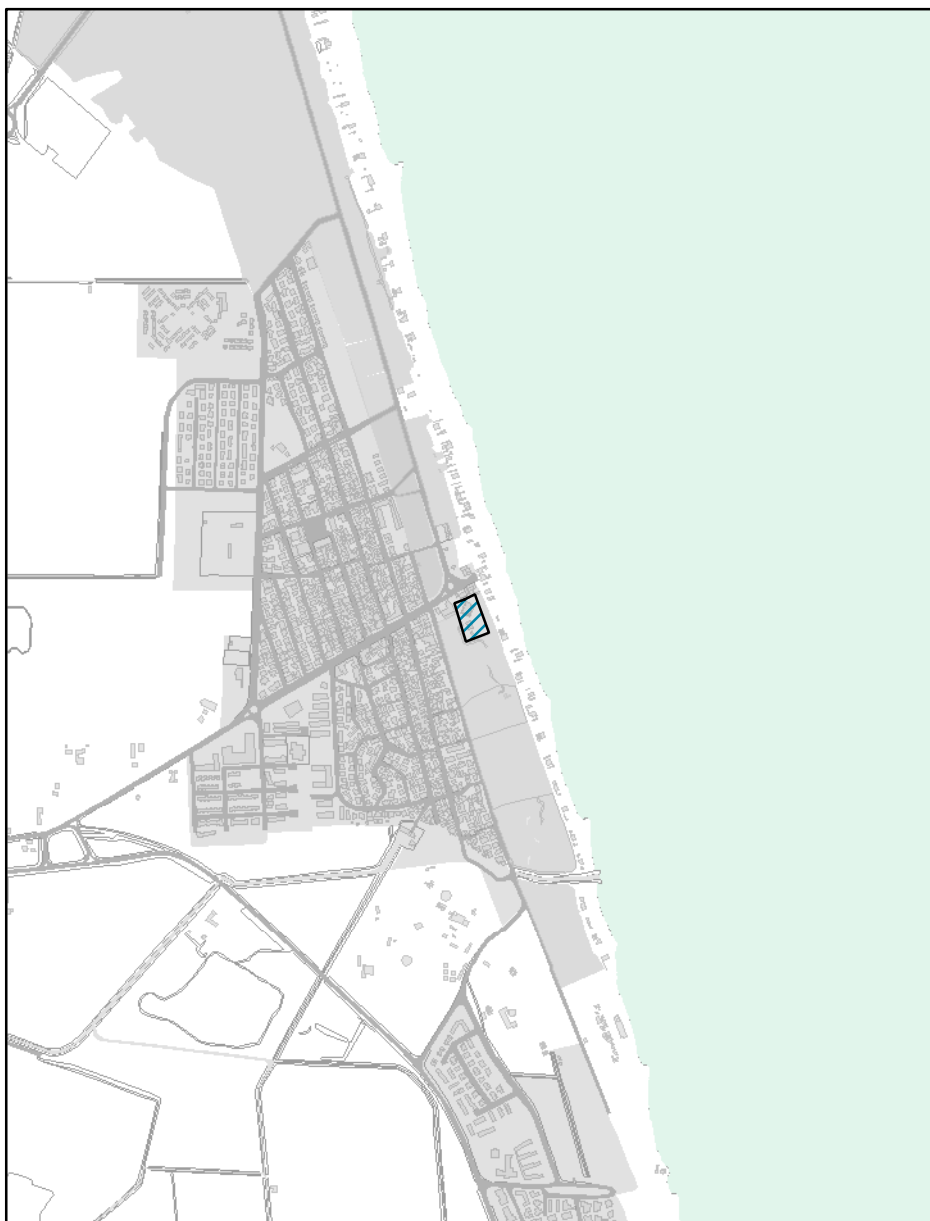
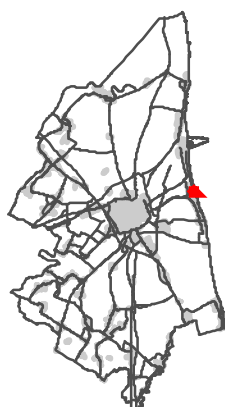
**Pubblicazione:** BUR n.65 del 10/05/2006

## RUE 10.3.1 - Overlay sintesi del PTCP

## Legenda

## Sottocategoria

-  Città delle colonie
-  Colonie marine



## Zone ed elementi di particolare interesse storico

**Riferimento normativo:** Norme di attuazione PTCP


**Art:** 3.16, Città delle colonie e Colonie Marine Colonie marine

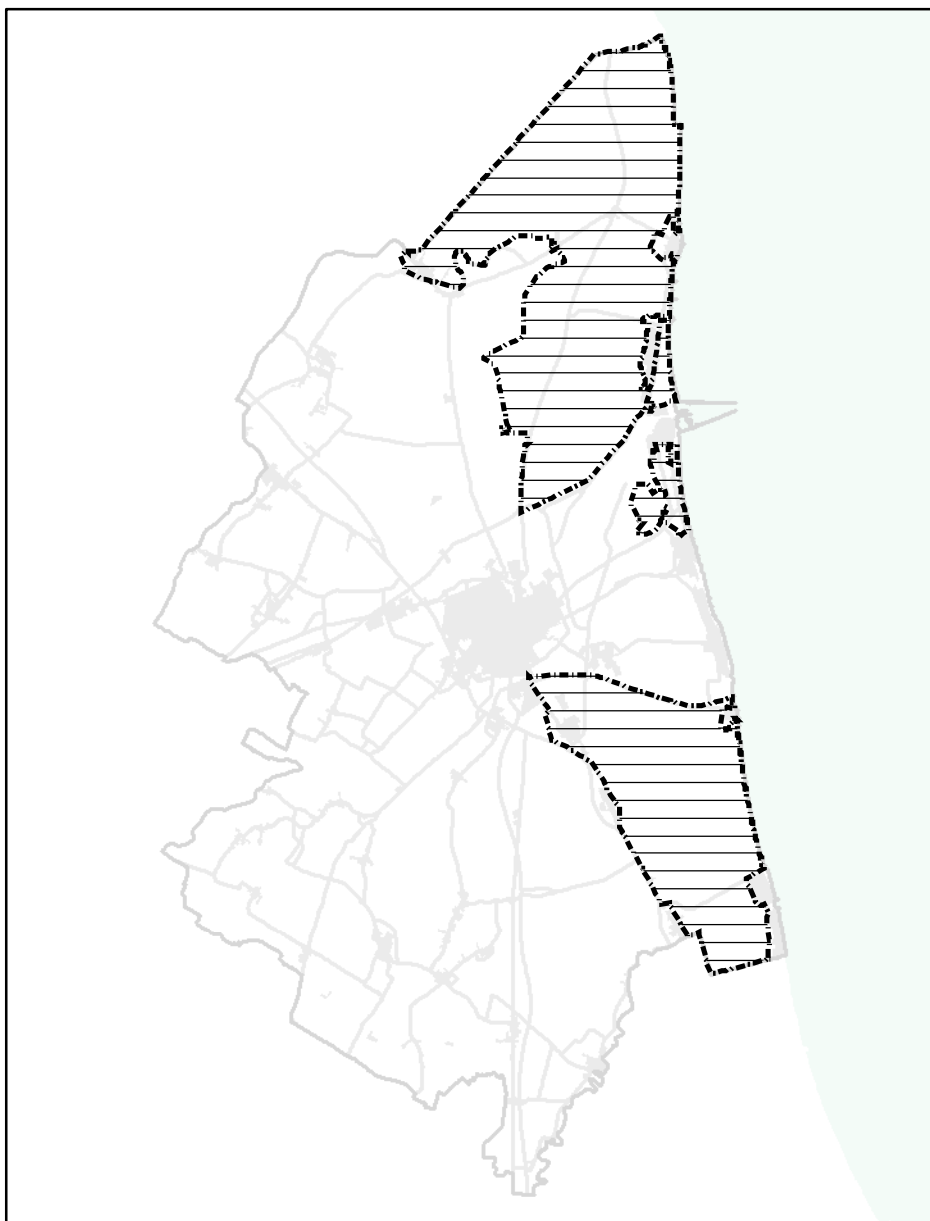
**Atto di istituzione:** DCR n.9 del 28/02/2006

**Pubblicazione:** BUR n.65 del 10/05/2006

## RUE 10.3.1 - Overlay sintesi del PTCP

## Legenda

 Parchi regionali - art. 7.4



## Progetti di valorizzazione

**Scala di acquisizione del dato:** 1:25.000

**Riferimento normativo:** Norme di attuazione PTCP


**Art:** 7.4, Tutela della biodiversità e valorizzazione degli ecosistemi: obiettivi e strumenti

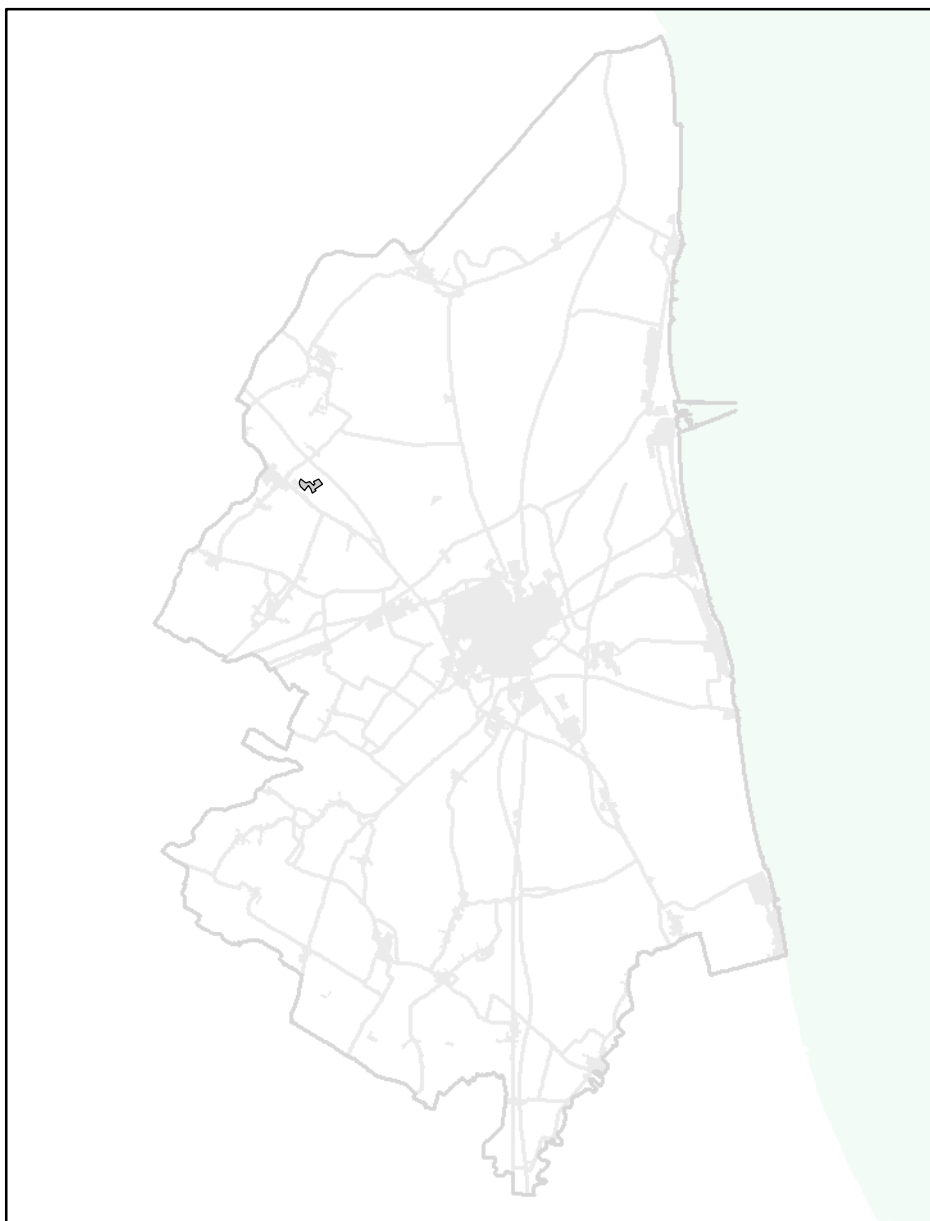
**Atto di istituzione:** DCR n.9 del 28/02/2006

**Pubblicazione:** BUR n.65 del 10/05/2006

## RUE 10.3.1 - Overlay sintesi del PTCP

## Legenda

 Aree studio - art. 7.6



## Aree di valorizzazione

**Scala di acquisizione del dato:** 1:25.000

**Riferimento normativo:** Norme di attuazione PTCP

**Art:** 7.6, Progetti di tutela, recupero e valorizzazione ed 'aree studio' Aree studio

**Atto di istituzione:** DCR n.9 del 28/02/2006

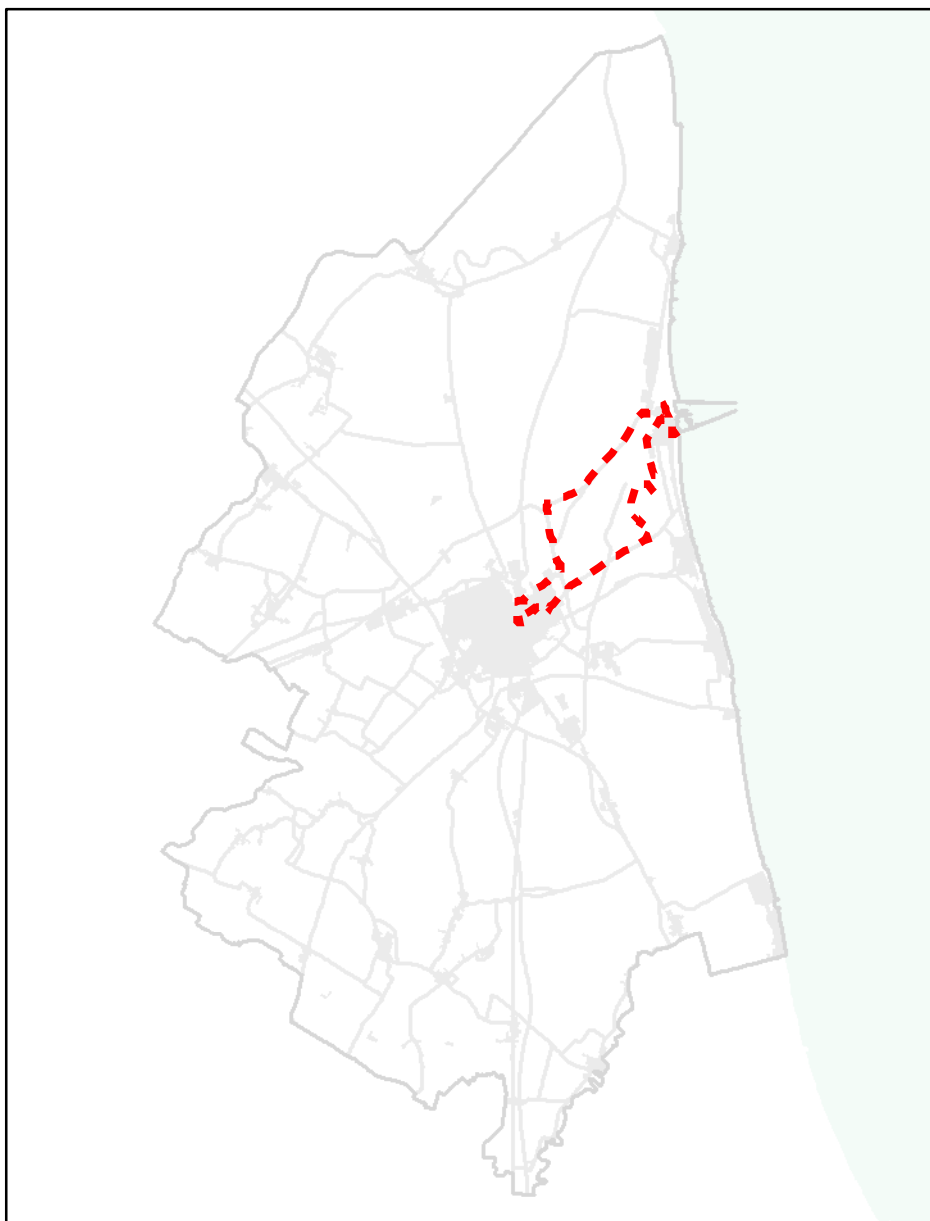
**Pubblicazione:** BUR n.65 del 10/05/2006



## RUE 10.3.1 - Overlay sintesi del PTCP

## Legenda

- ■ Perimetro del P.R. del Porto -  
art. 3.12



**Scala di acquisizione del dato:** 1:25.000

**Riferimento normativo:** Norme di attuazione PTCP


**Art:** 3.12, Sistema costiero P.R. del Porto

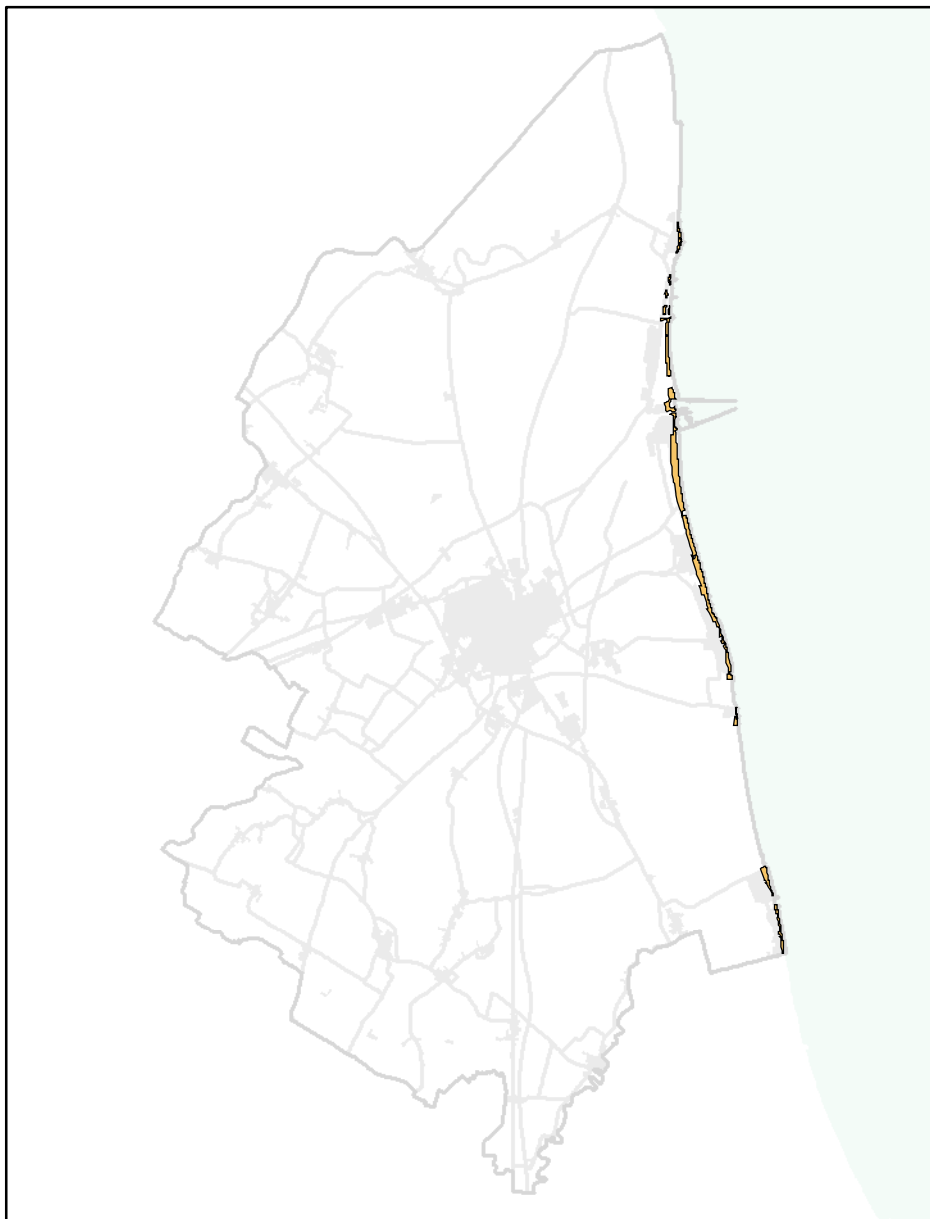
**Atto di istituzione:** DCR n.9 del 28/02/2006

**Pubblicazione:** BUR n.65 del 10/05/2006

## RUE 10.3.1 - Overlay sintesi del PTCP

## Legenda

 Zone di riqualificazione della costa e dell'arenile - art. 3.13



## Sistemi e zone strutturanti la forma del territorio - Costa

**Scala di acquisizione del dato:** 1:25.000

**Riferimento normativo:** Norme di attuazione PTCP


**Art:** 3.13, Zone di riqualificazione della costa e dell'arenile

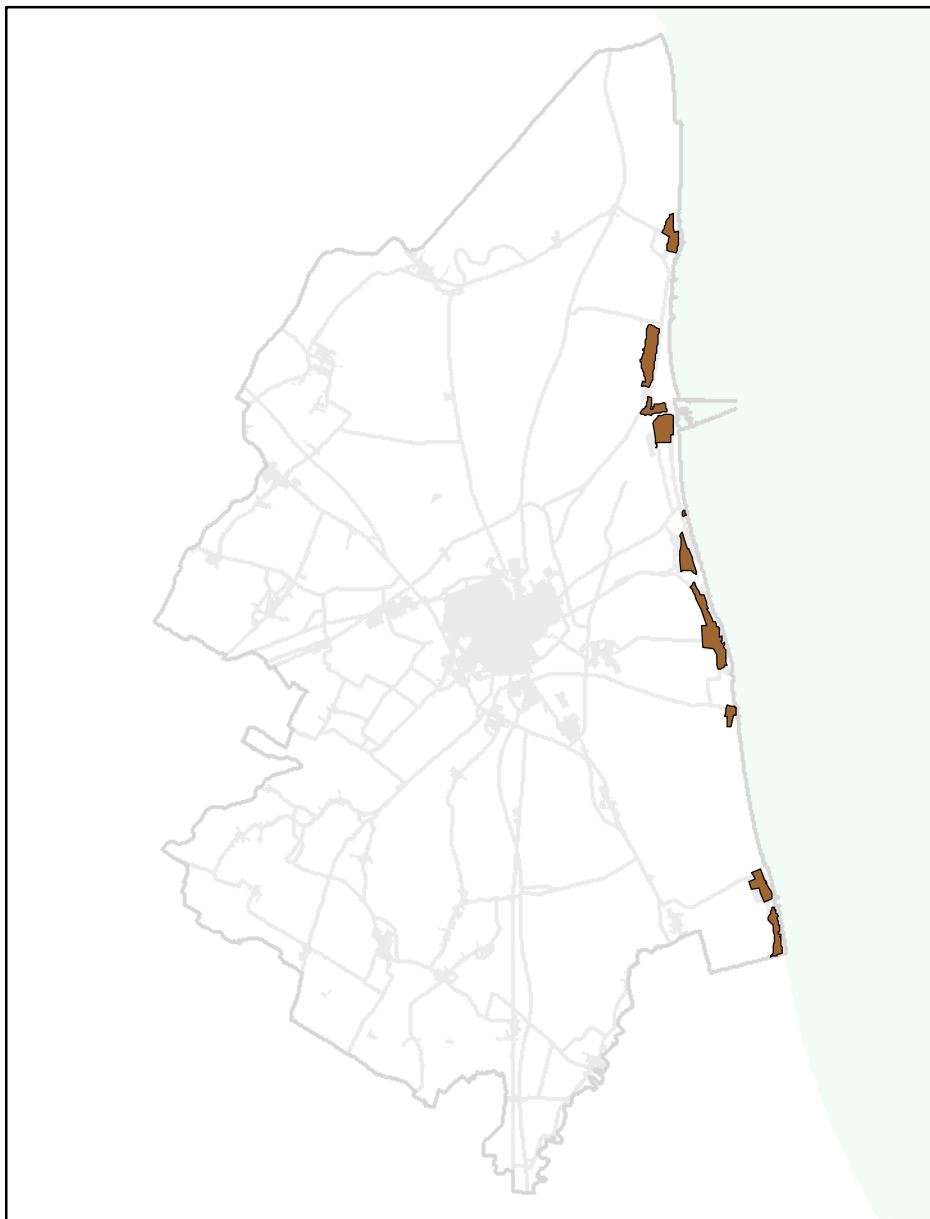
**Atto di istituzione:** DCR n.9 del 28/02/2006

**Pubblicazione:** BUR n.65 del 10/05/2006

## RUE 10.3.1 - Overlay sintesi del PTCP

## Legenda

 Zone urbanizzate in ambito costiero - art. 3.14



## Sistemi e zone strutturanti la forma del territorio - Costa

**Scala di acquisizione del dato:** 1:25.000

**Titolo:** Zone ed elementi di particolare interesse paesaggistico-ambientale, Sistemi e zone strutturanti la forma del territorio, Costa

**Riferimento normativo:** Norme di attuazione PTCP


**Art:** 3.14, Zone urbanizzate in ambito costiero

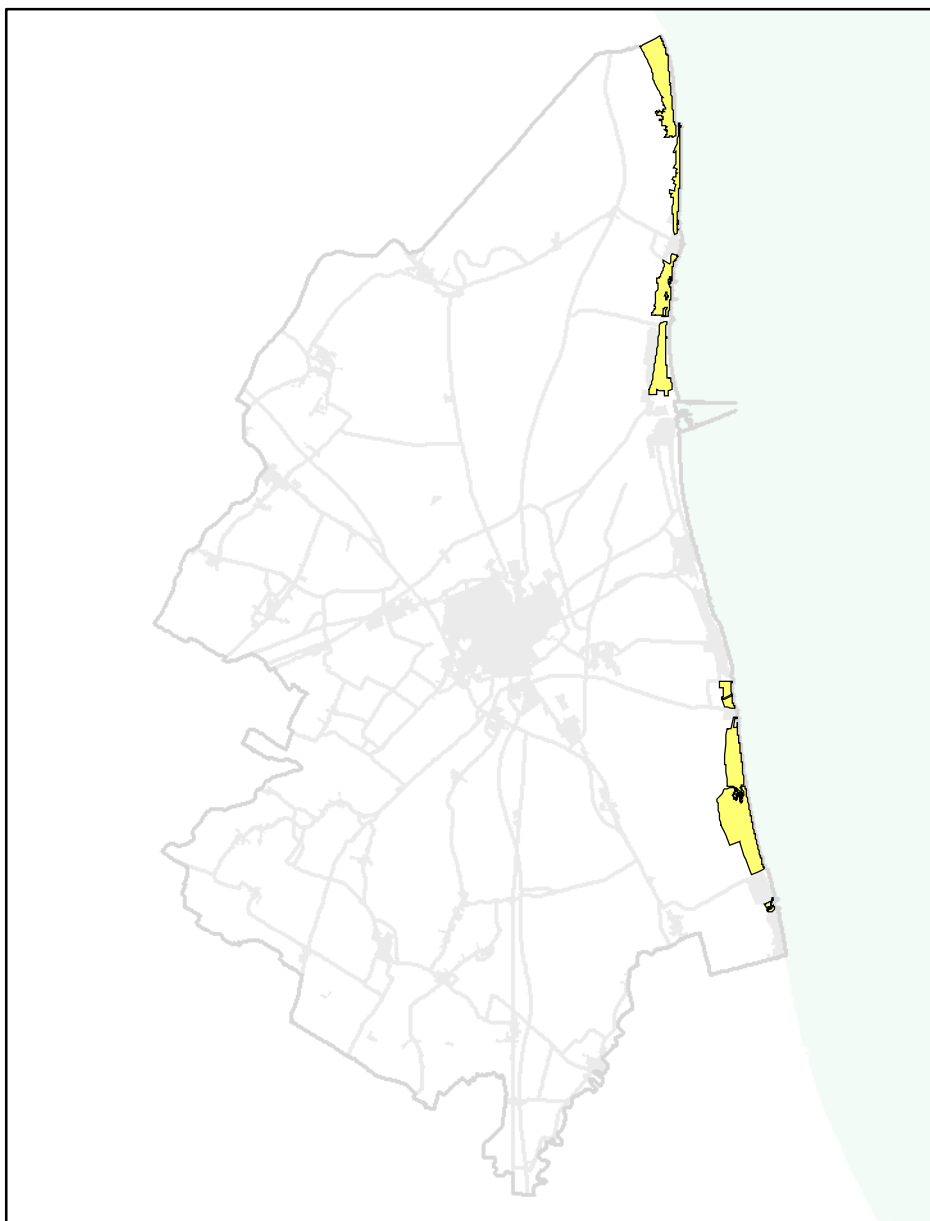
**Atto di istituzione:** DCR n.9 del 28/02/2006

**Pubblicazione:** BUR n.65 del 10/05/2006

## RUE 10.3.1 - Overlay sintesi del PTCP

## Legenda

 Zone di tutela della costa e dell'arenile - art. 3.15



## Sistemi e zone strutturanti la forma del territorio - Costa

**Scala di acquisizione del dato:** 1:25.000

**Riferimento normativo:** Norme di attuazione PTCP


**Art:** 3.15, Zone di tutela della costa e dell'arenile

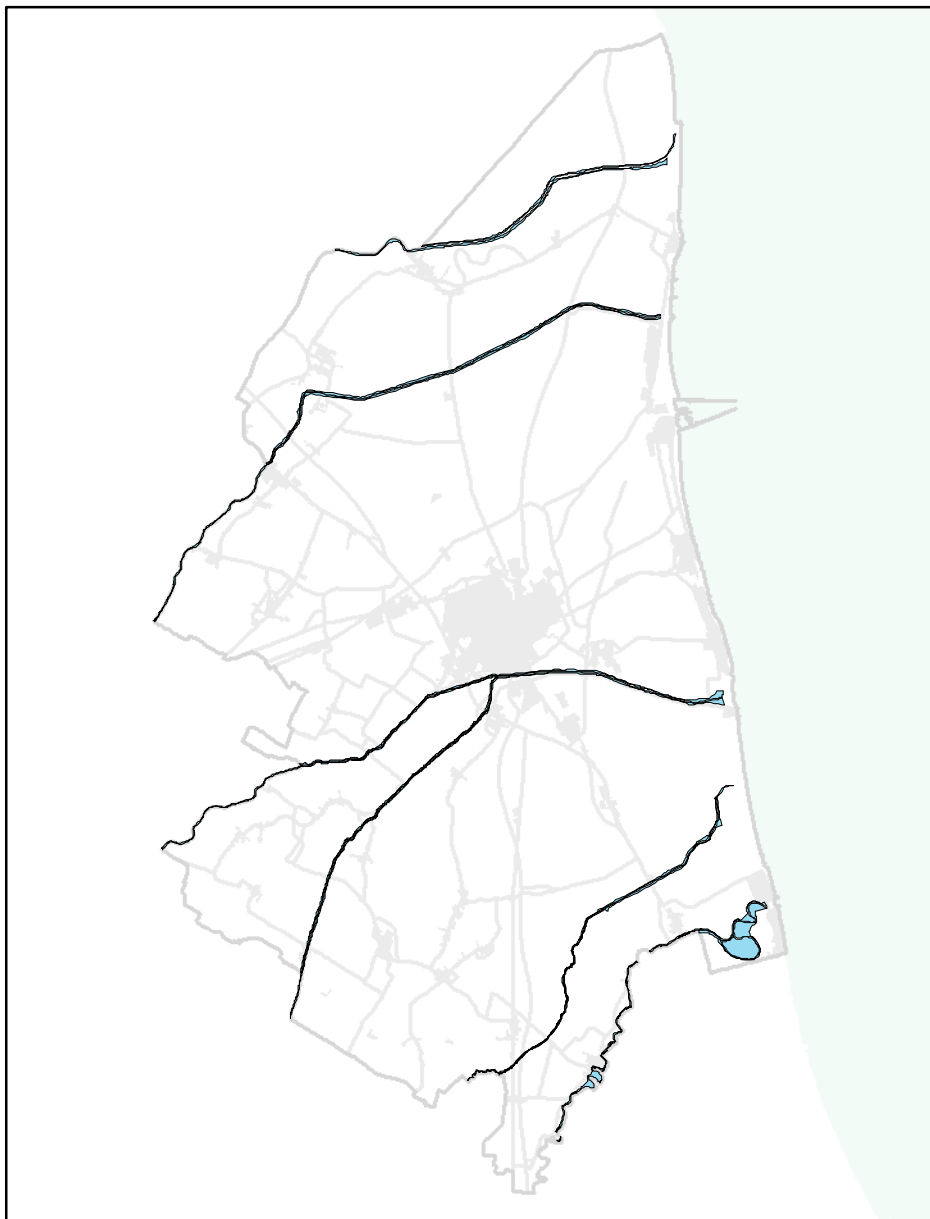
**Atto di istituzione:** DCR n.9 del 28/02/2006

**Pubblicazione:** BUR n.65 del 10/05/2006

## RUE 10.3.1 - Overlay sintesi del PTCP

## Legenda

 Zone di tutela di laghi, bacini e corsi d'acqua - art.3.17.B



## Sistemi e zone strutturanti la forma del territorio - Laghi, corsi d'acqua e acque sotterranee

**Scala di acquisizione del dato:** 1:25.000

**Riferimento normativo:** Norme di attuazione PTCP


**Art:** 3.17, Zone di tutela dei caratteri ambientali di laghi, bacini e corsi d'acqua Zone di tutela ordinaria

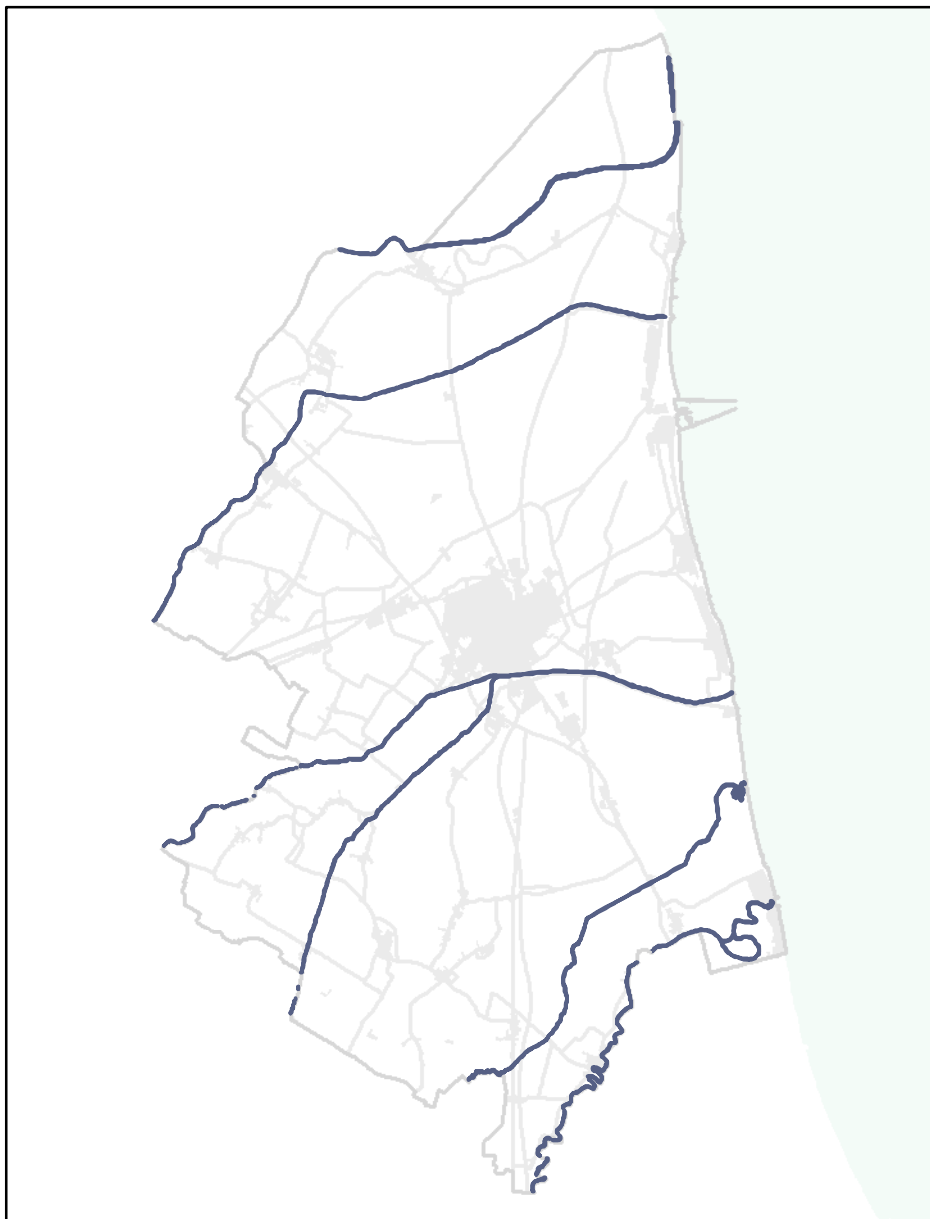
**Atto di istituzione:** DCR n.9 del 28/02/2006

**Pubblicazione:** BUR n.65 del 10/05/2006

## RUE 10.3.1 - Overlay sintesi del PTCP

## Legenda

 Invasi ed alvei di laghi, bacini e corsi d'acqua - art. 3.18



## Sistemi e zone strutturanti la forma del territorio - Laghi, corsi d'acqua e acque sotterranee

**Scala di acquisizione del dato:** 1:25.000

**Riferimento normativo:** Norme di attuazione PTCP

**Art:** 3.18, Invasi ed alvei di laghi, bacini e corsi d'acqua

**Atto di istituzione:** DCR n.9 del 28/02/2006


**Pubblicazione:** BUR n.65 del 10/05/2006

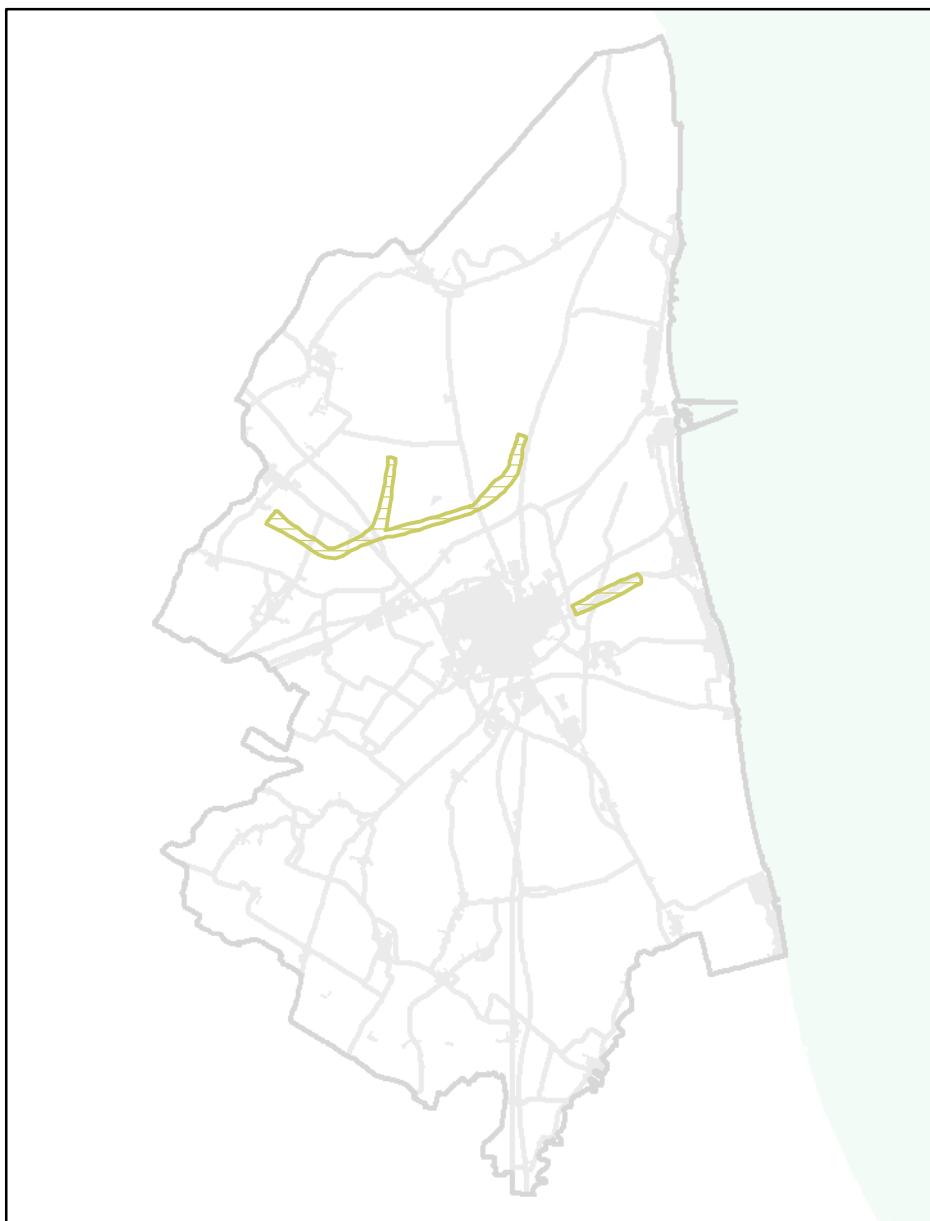
## **RUE 10.3.2**

**OVERLAY SINTESI DEL PTCP: DOSSI, PALEODOSSI E SISTEMI DUNOSI**

## RUE 10.3.2 - Overlay sintesi del PTCP dossi, paleodossi e sistemi dunosi

**Legenda**

 Paleodossi fluviali  
particolarmente pronunciati  
art3.20a



**Scala di acquisizione del dato:** 1:25.000

**Riferimento normativo:** Norme di attuazione PTCP

**Art:** 3.20a, Particolari disposizioni di tutela di specifici elementi: dossi di pianura e calanchi  
a) Paleodossi fluviali particolarmente pronunciati


**Atto di istituzione:** DCR n.9 del 28/02/2006

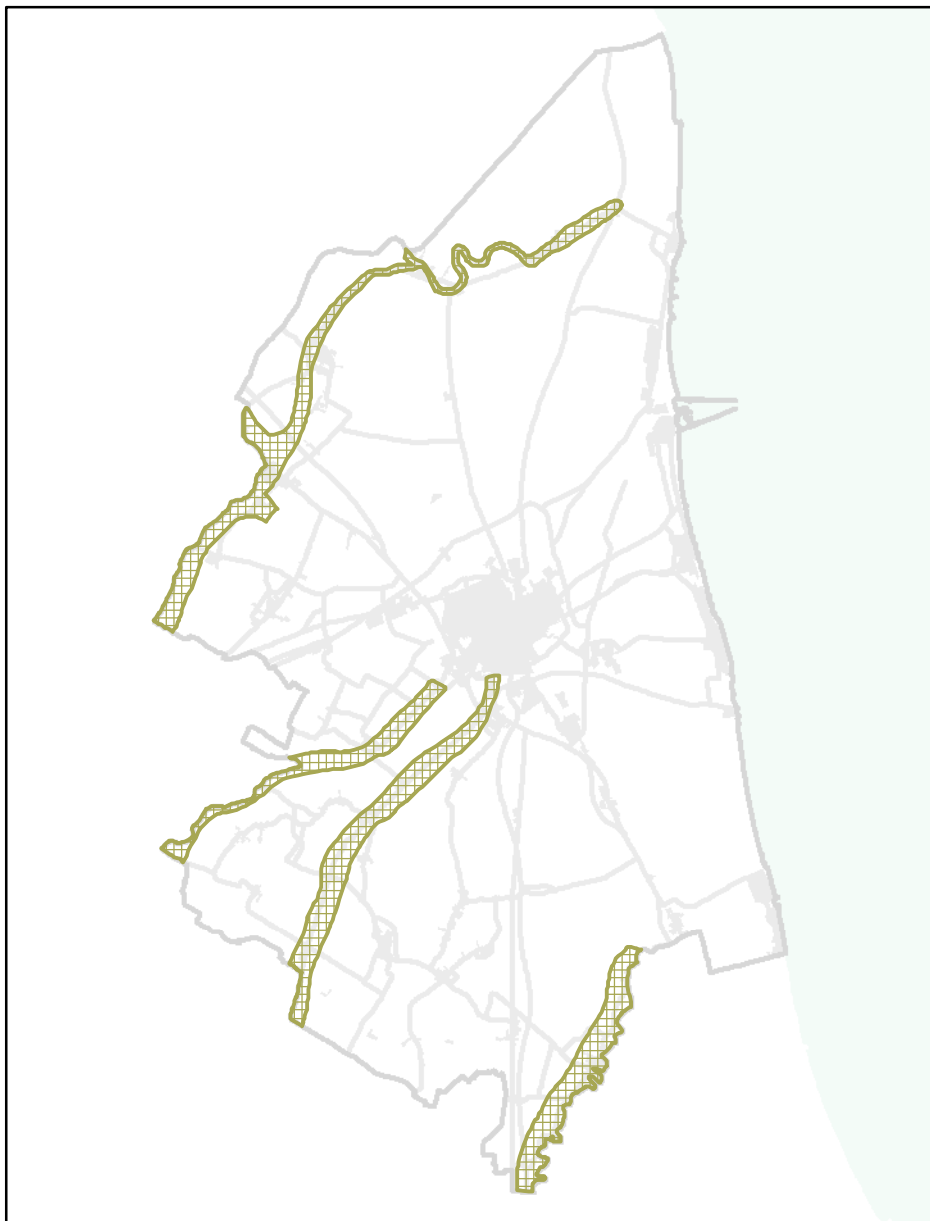
**Pubblicazione:** BUR n.65 del 10/05/2006



## RUE 10.3.2 - Overlay sintesi del PTCP dossi, paleodossi e sistemi dunosi

## Legenda

 Dossi di ambito fluviale  
recente art3.20b



**Scala di acquisizione del dato:** 1:25.000

**Riferimento normativo:** Norme di attuazione PTCP

**Art:** 3.20b, Particolari disposizioni di tutela di specifici elementi: dossi di pianura e calanchi b)  
Dossi di ambito fluviale recente

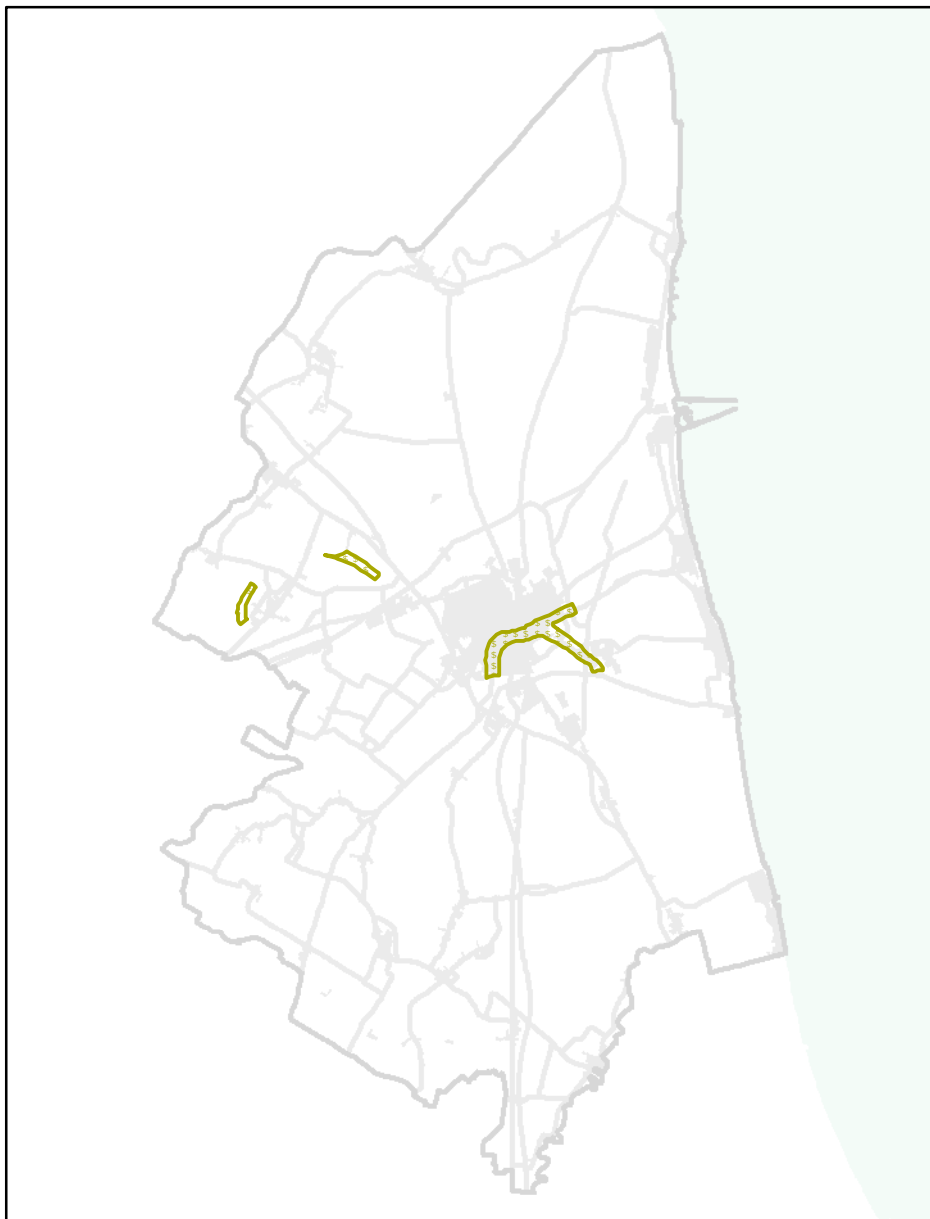
**Atto di istituzione:** DCR n.9 del 28/02/2006

**Pubblicazione:** BUR n.65 del 10/05/2006

## RUE 10.3.2 - Overlay sintesi del PTCP dossi, paleodossi e sistemi dunosi

## Legenda

c) Paleodossi di modesta rilevanza che a causa di profonde trasformazioni di carattere urbanistico o a seguito di bonifiche fondiari, hanno perso la morfologia e il micro rilievo originario



**Scala di acquisizione del dato:** 1:25.000

**Riferimento normativo:** Norme di attuazione PTCP

**Art:** 3.20c, Particolari disposizioni di tutela di specifici elementi: dossi di pianura e calanchi c) Paleodossi di modesta rilevanza che a causa di profonde trasformazioni di carattere urbanistico o a seguito di bonifiche fondiari, hanno perso la morfologia e il micro rilievo originario

**Atto di istituzione:** DCR n.9 del 28/02/2006

**Pubblicazione:** BUR n.65 del 10/05/2006

**Nota:** Classificazione operata dal Comune con l'approvazione del RUE (APPROVATO il 28/07/09 con Delibera di CC. n.77035/133 PUBBLICATO il 26/08/09 sul B.U.R. n° 152/2009) come demandato dall'art.3.20 c.2.(D) del PTCP.

## RUE 10.3.2 - Overlay sintesi del PTCP dossi, paleodossi e sistemi dunosi

## Legenda

c) Paleodossi di modesta rilevanza da sottoporre alla direttiva di cui al comma 4 e alle prescrizioni di cui al comma 8 e 8bis dell'art.3.20 del vigente PTCP



**Scala di acquisizione del dato:** 1:25.000

**Riferimento normativo:** Norme di attuazione PTCP


**Art:** 3.20c, Particolari disposizioni di tutela di specifici elementi: dossi di pianura e calanchi c) Paleodossi di modesta rilevanza che a causa di profonde trasformazioni di carattere urbanistico o a seguito di bonifiche fondiarie, hanno perso la morfologia e il micro rilievo originario

**Atto di istituzione:** DCR n.9 del 28/02/2006

**Pubblicazione:** BUR n.65 del 10/05/2006

## RUE 10.3.2 - Overlay sintesi del PTCP dossi, paleodossi e sistemi dunosi

**Legenda**

 Sistemi dunosi costieri di  
rilevanza storico documentale  
paesistica art3.20d



**Scala di acquisizione del dato:** 1:25.000

**Riferimento normativo:** Norme di attuazione PTCP


**Art:** 3.20d, Particolari disposizioni di tutela di specifici elementi: dossi di pianura e calanchi d)  
Sistemi dunosi costieri di rilevanza storico documentale paesistica

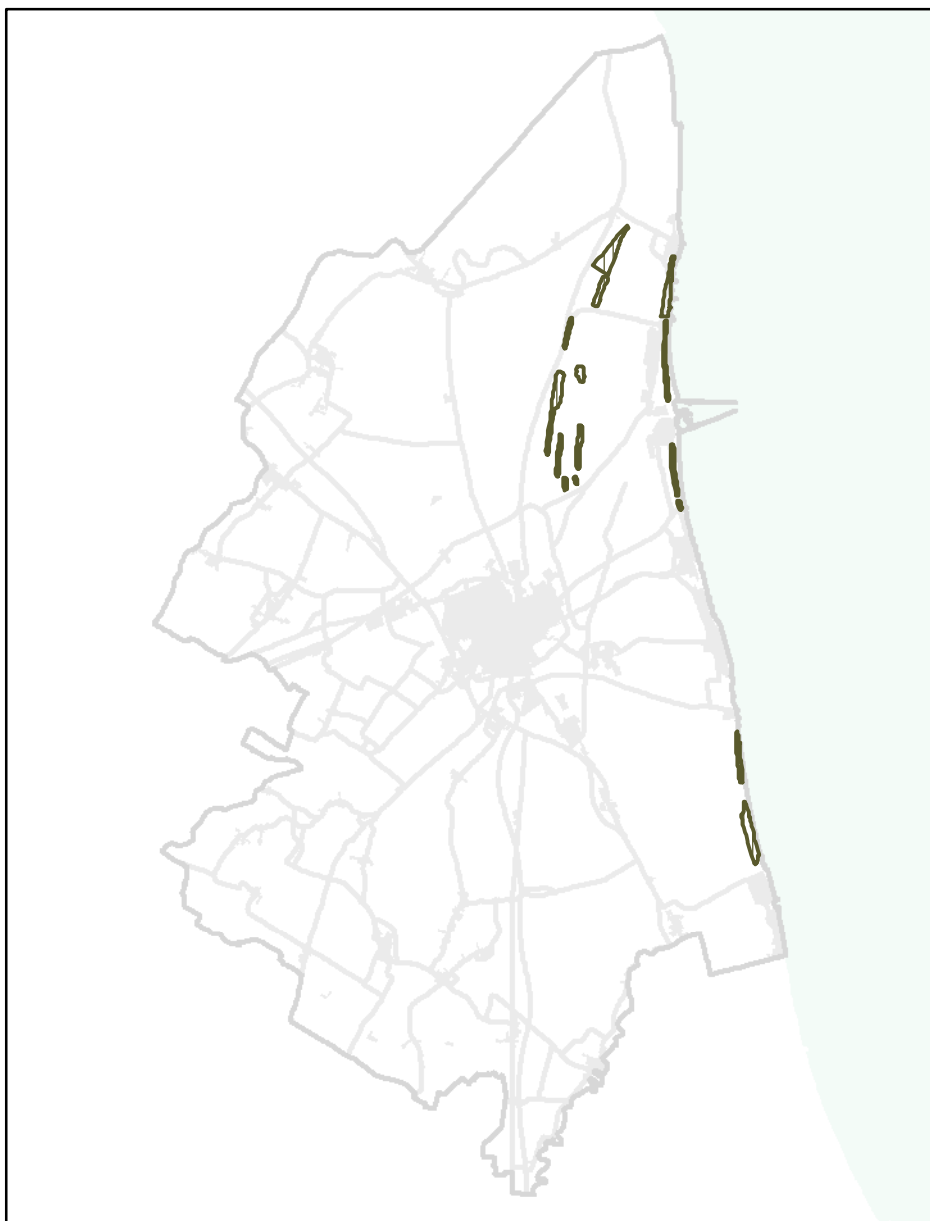
**Atto di istituzione:** DCR n.9 del 28/02/2006

**Pubblicazione:** BUR n.65 del 10/05/2006

## RUE 10.3.2 - Overlay sintesi del PTCP dossi, paleodossi e sistemi dunosi

**Legenda**

 Sistemi dunosi costieri di  
rilevanza idrogeologica  
art3.20e



**Scala di acquisizione del dato:** 1:25.000

**Riferimento normativo:** Norme di attuazione PTCP

**Art:** 3.20e, Particolari disposizioni di tutela di specifici elementi: dossi di pianura e calanchi e)  
Sistemi dunosi costieri di rilevanza idrogeologica

**Atto di istituzione:** DCR n.9 del 28/02/2006

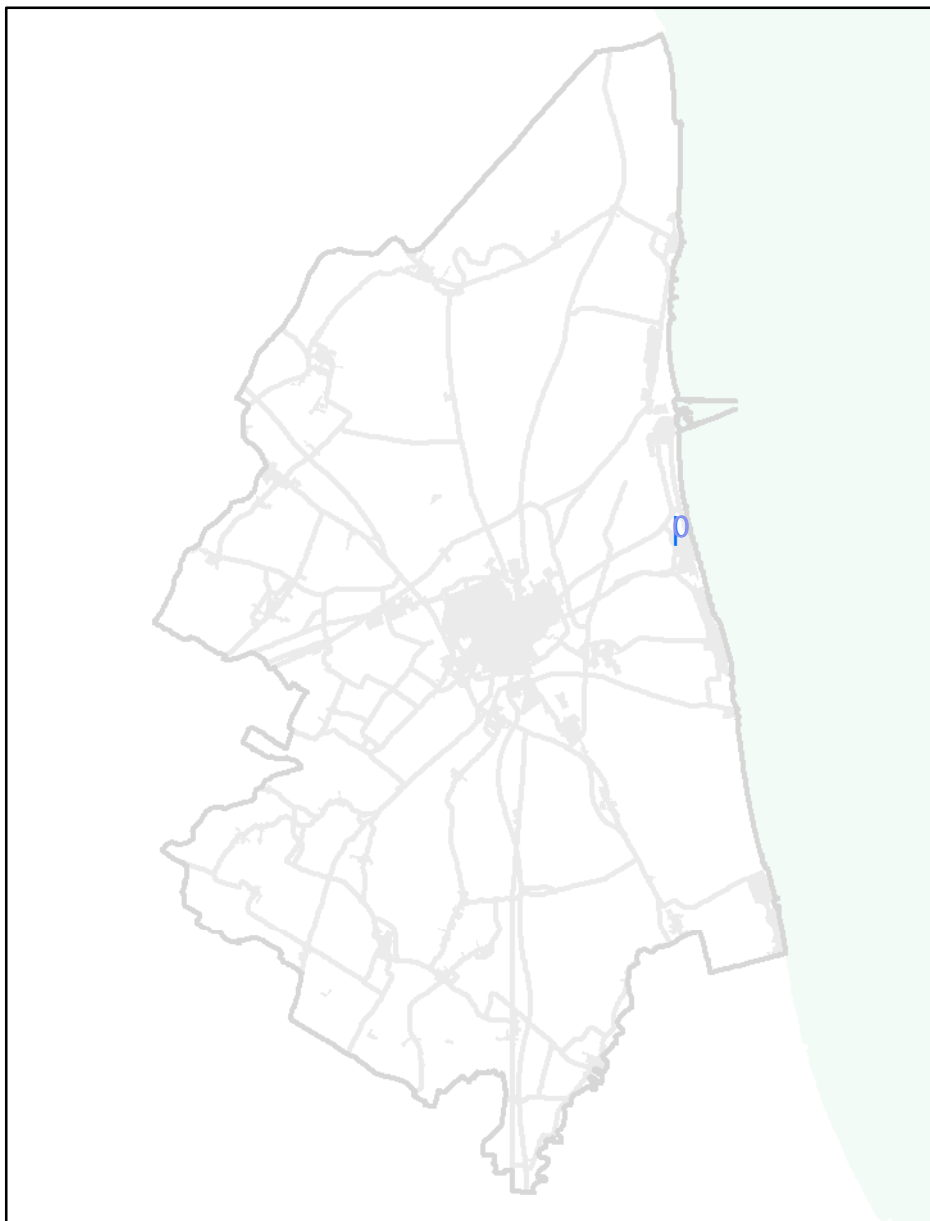
**Pubblicazione:** BUR n.65 del 10/05/2006

## **RUE 10.3.3**

**OVERLAY SINTESI DEL PTCP: PIANO PROVINCIALE DI GESTIONE DEI  
RIFIUTI (PPGR) E PIANO REGIONALE DI TUTELA DELLE  
ACQUE (PRTA)**

**RUE 10.3.3 - Overlay sintesi del PTCP - Piano Provinciale di Gestione dei Rifiuti (PPGR) - Piano Regionale di Tutela delle Acque (PRTA)****Legenda**

**p** Sorgenti termali

**Tutela delle Acque**

**Scala di acquisizione del dato:** 1:25.000


**Riferimento normativo:** Norme di attuazione PTA

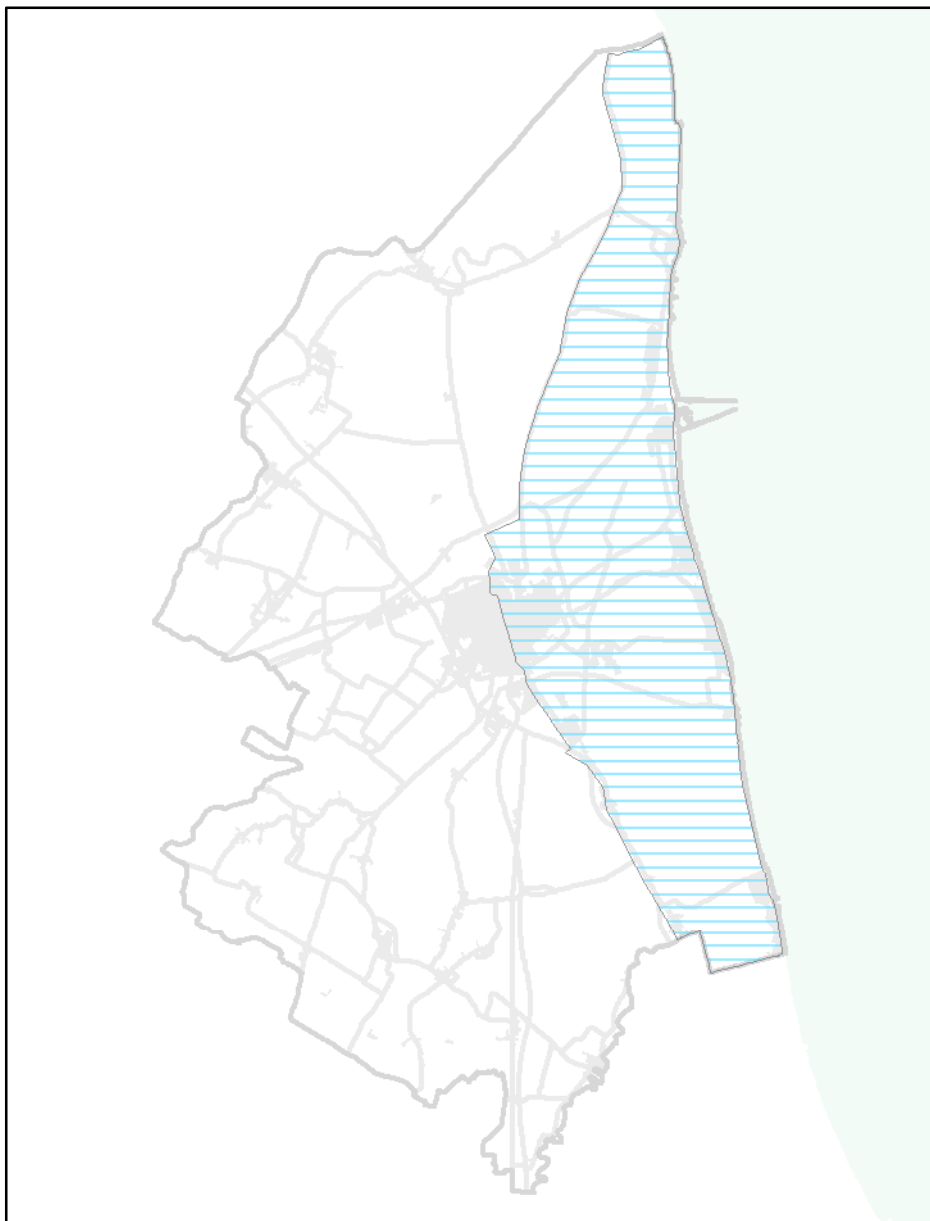
**Art:** Art. 5.3, Zone di protezione finalizzate alla tutela delle risorse idriche: generalità.

**Atto di istituzione:** DCP n.24 del 22/03/2011

**Pubblicazione:** BUR n.75 del 14/05/2011

**RUE 10.3.3 - Overlay sintesi del PTCP - Piano Provinciale di Gestione dei Rifiuti (PPGR) - Piano Regionale di Tutela delle Acque (PRTA)****Legenda**

 Zone di protezione delle  
acque sotterranee costiere

**Tutela delle Acque**

**Scala di acquisizione del dato:** 1:25.000

**Riferimento normativo:** Norme di attuazione PTA


**Art:** Art. 5.7, Disposizioni per la zona di protezione delle acque sotterranee in ambito costiero

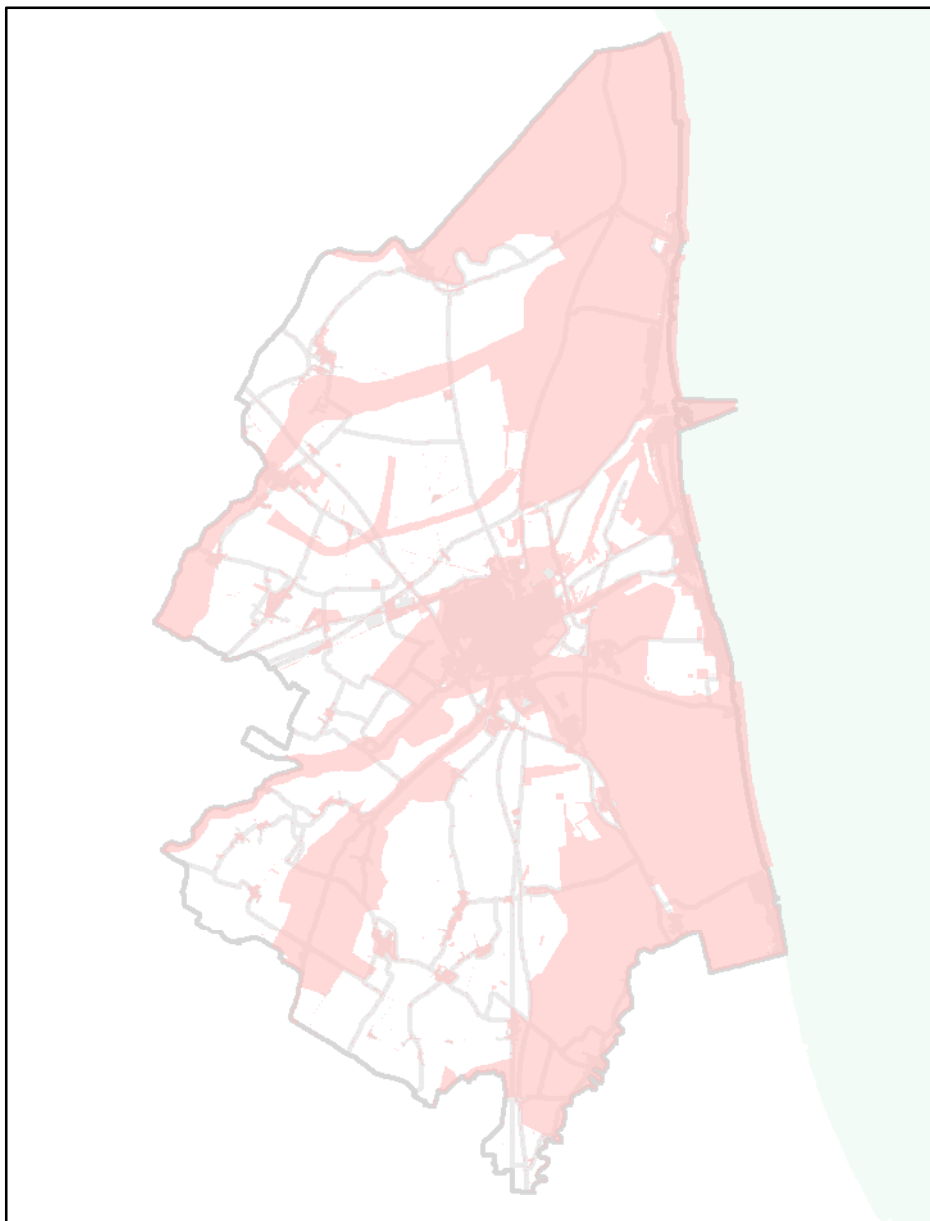
**Atto di istituzione:** DCP n.24 del 22/03/2011

**Pubblicazione:** BUR n.75 del 14/05/2011



**RUE 10.3.3 - Overlay sintesi del PTCP - Piano Provinciale di Gestione dei Rifiuti (PPGR) - Piano Regionale di Tutela delle Acque (PRTA)****Legenda**

 Aree non idonee

**Gestione dei Rifiuti Urbani e Speciali**

**Scala di acquisizione del dato:** 1:25.000


**Riferimento normativo:** Norme di attuazione PPGR

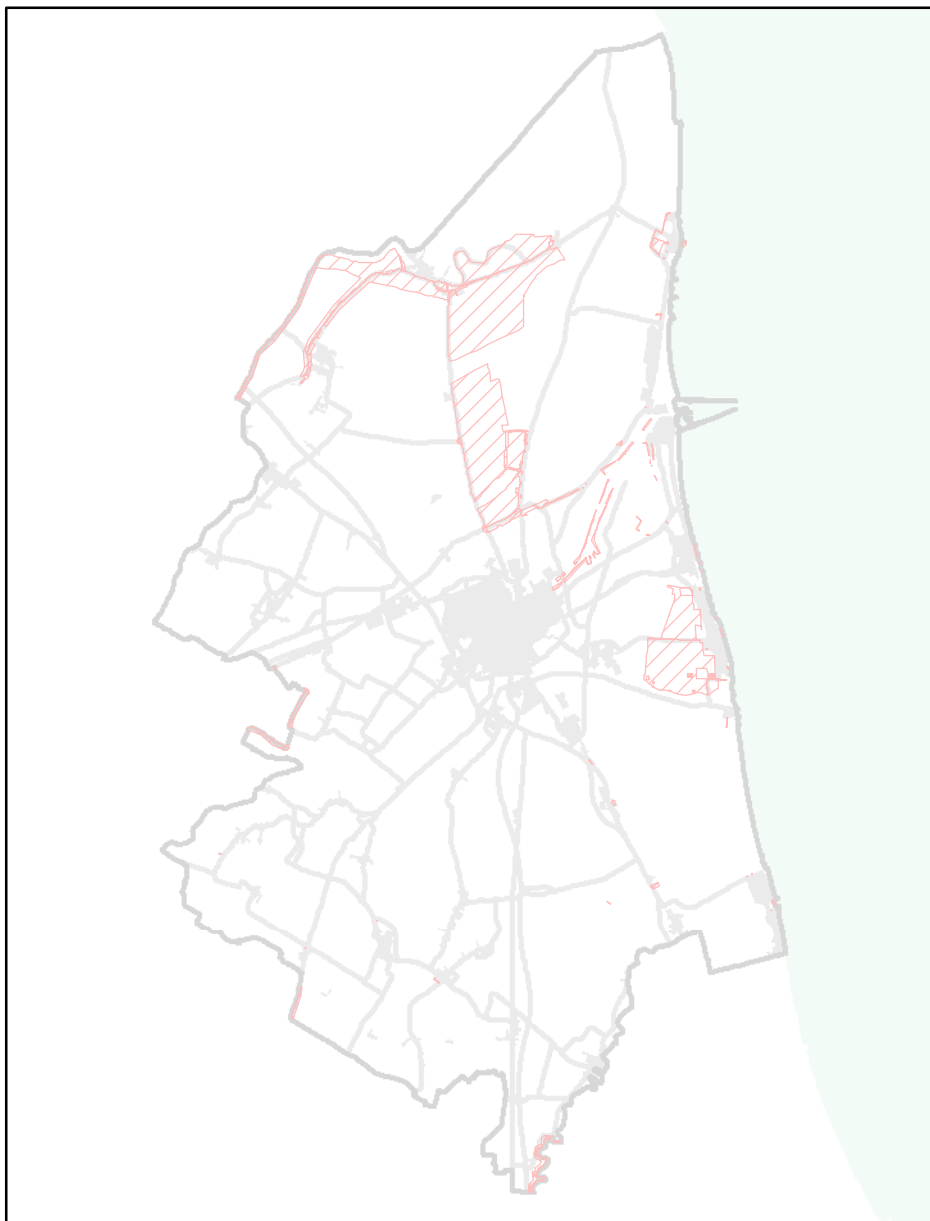
**Art:** Art. 6, Classificazione delle aree idonee individuate dal PTCP ai fini della collocazione di impianti di smaltimento e recupero rifiuti

**Atto di istituzione:** DCP n.71 del 29/06/10

**Pubblicazione:** BUR n.101 del 04/08/10

**RUE 10.3.3 - Overlay sintesi del PTCP - Piano Provinciale di Gestione dei Rifiuti (PPGR) - Piano Regionale di Tutela delle Acque (PRTA)****Legenda**

 Aree potenzialmente idonee se previsto dagli strumenti urbanistici

**Gestione dei Rifiuti Urbani a Speciali**

**Scala di acquisizione del dato:** 1:25.000

**Riferimento normativo:** Norme di attuazione PPGR

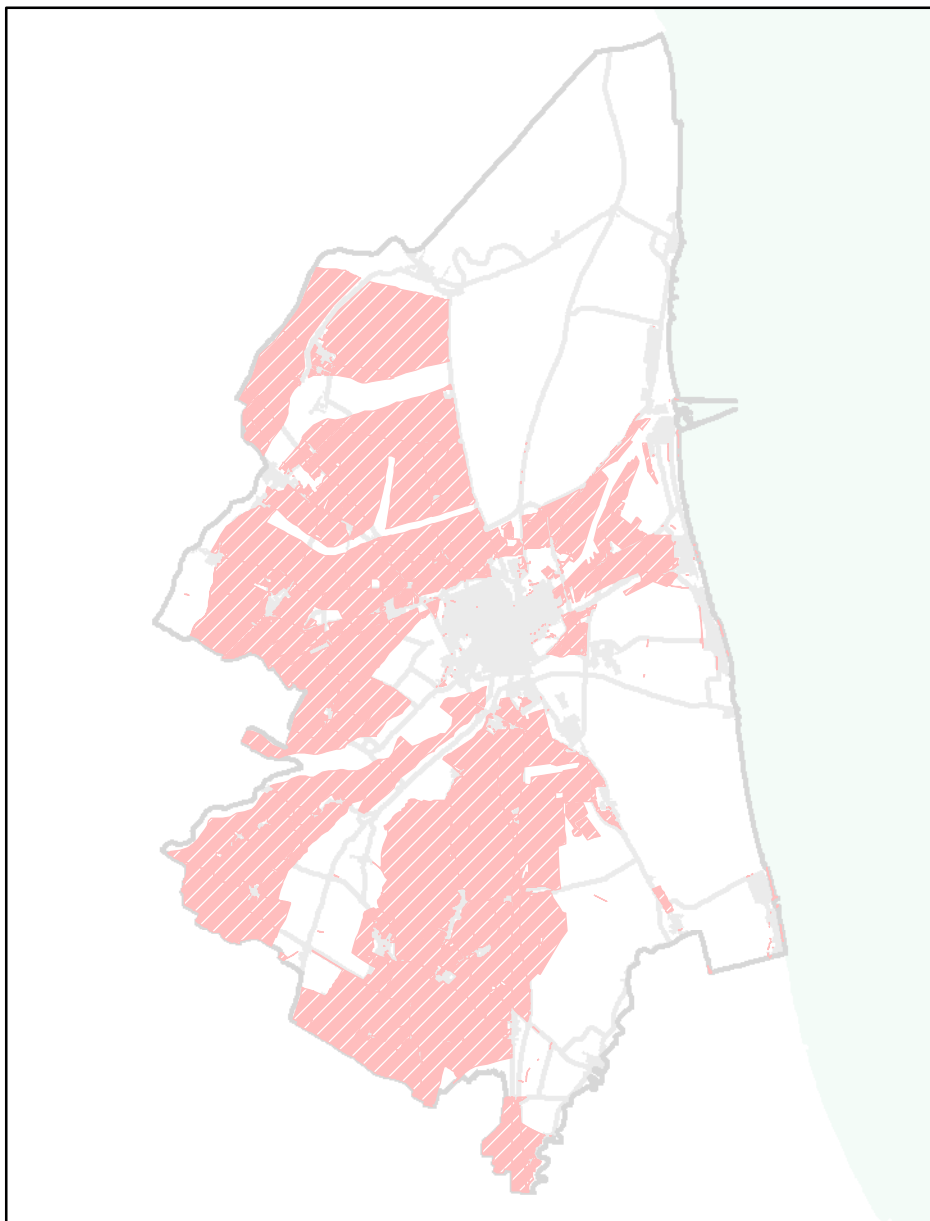
**Art:** Art. 6, Classificazione delle aree idonee individuate dal PTCP ai fini della collocazione di impianti di smaltimento e recupero rifiuti

**Atto di istituzione:** DCP n.71 del 29/06/10

**Pubblicazione:** BUR n.101 del 04/08/10

**RUE 10.3.3 - Overlay sintesi del PTCP - Piano Provinciale di Gestione dei Rifiuti (PPGR) - Piano Regionale di Tutela delle Acque (PRTA)****Legenda**

 Aree potenzialmente idonee

**Gestione dei Rifiuti Urbani a Speciali**

**Scala di acquisizione del dato:** 1:25.000

**Riferimento normativo:** Norme di attuazione PPGR

**Art:** Art. 6, Classificazione delle aree idonee individuate dal PTCP ai fini della collocazione di impianti di smaltimento e recupero rifiuti

## **RUE 10.4**

**OVERLAY PIANI STRALCIO DI BACINO - RISCHIO IDROGEOLOGICO**

## RUE 10.4 - Overlay Piani stralcio di bacino - Rischio idrogeologico

## Legenda


 Alveo art2

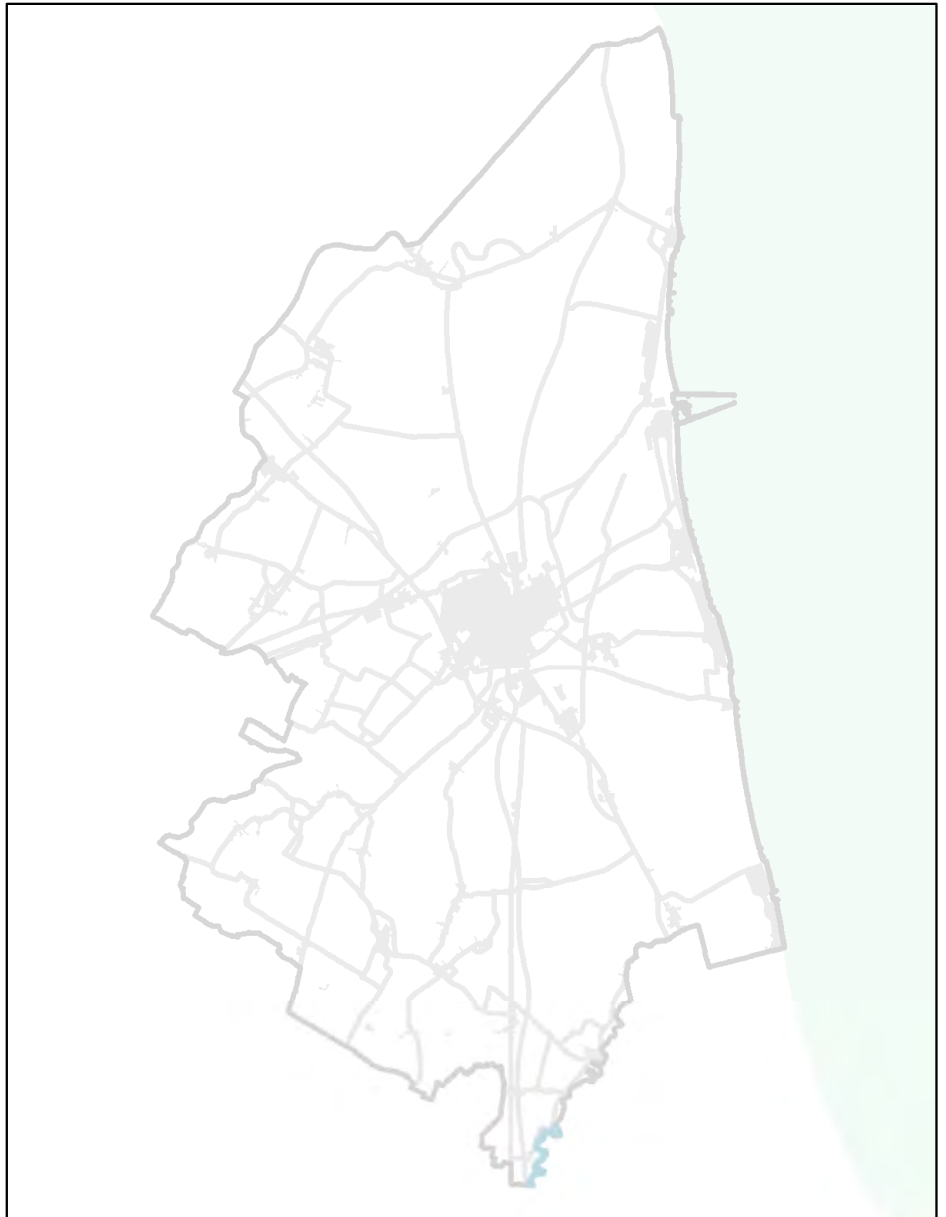
## Alveo

**Scala di acquisizione del dato:** 1:25.000**Ente:** Autorità dei Bacini Regionali Romagnoli**Piano:** Piano Stralcio per il Rischio Idrogeologico**Elaborato:** Perimetrazione Aree a Rischio Idrogeologico**Riferimento normativo:** Variante di Coordinamento tra il Piano di Gestione del Rischio di Alluvioni e il Piano Stralcio per il Rischio Idrogeologico**Art:** 2ter, Alveo**Atto di istituzione:** DGR n.2112 del 05/12/2016**Pubblicazione:** BUR n.375 - 15/12/16

## RUE 10.4 - Overlay Piani stralcio di bacino - Rischio idrogeologico

## Legenda

 Elevata Probabilità di esondazione art3



**Aree ad elevata probabilità di esondazione**

**Scala di acquisizione del dato:** 1:25.000

**Ente:** Autorità dei Bacini Regionali Romagnoli

**Piano:** Piano Stralcio per il Rischio Idrogeologico

**Elaborato:** Perimetrazione Aree a Rischio Idrogeologico

**Riferimento normativo:** Variante di Coordinamento tra il Piano di Gestione del Rischio di Alluvioni e il Piano Stralcio per il Rischio Idrogeologico


**Art:** 3, Aree ad elevata probabilità di esondazione

**Atto di istituzione:** DGR n.2112 del 05/12/2016

**Pubblicazione:** BUR n.375 - 15/12/16

## RUE 10.4 - Overlay Piani stralcio di bacino - Rischio idrogeologico

## Legenda

 Moderata Probabilità di esondazione art4



**Aree a moderata probabilità di esondazione**

**Scala di acquisizione del dato:** 1:25.000

**Ente:** Autorità dei Bacini Regionali Romagnoli

**Piano:** Piano Stralcio per il Rischio Idrogeologico

**Elaborato:** Perimetrazione Aree a Rischio Idrogeologico

**Riferimento normativo:** Variante al Titolo II 'Assetto della rete idrografica'


**Art:** 4, Aree a moderata probabilità di esondazione

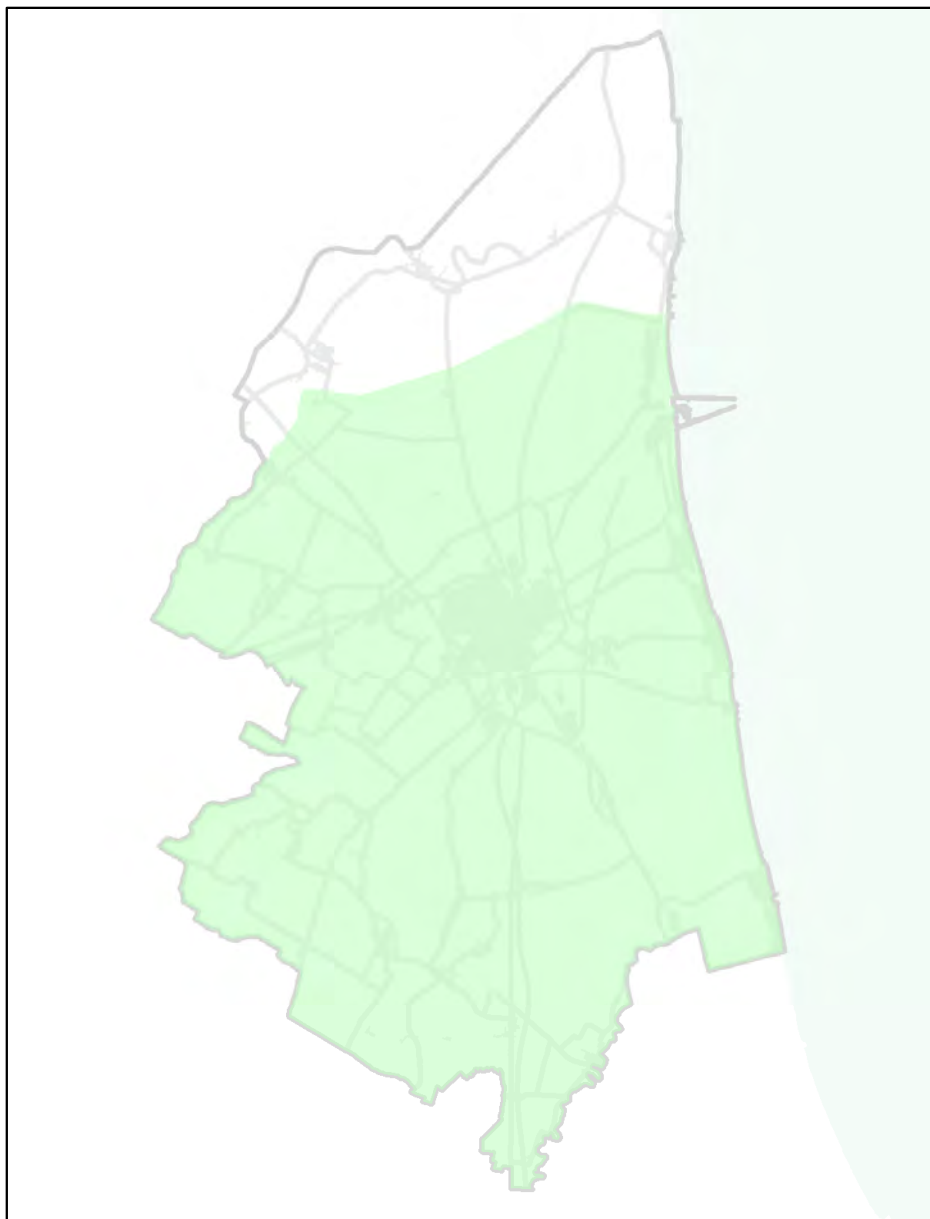
**Atto di istituzione:** DGR n.1877 del 19/12/2011

**Pubblicazione:** BUR n.35 - 29/02/12

## RUE 10.4 - Overlay Piani stralcio di bacino - Rischio idrogeologico

**Legenda**

 Aree di potenziale allagamento art6



**Aree di potenziale allagamento**

**Scala di acquisizione del dato:** 1:25.000

**Ente:** Autorità dei Bacini Regionali Romagnoli

**Piano:** Piano Stralcio per il Rischio Idrogeologico

**Elaborato:** Perimetrazione Aree a Rischio Idrogeologico

**Riferimento normativo:** Variante di Coordinamento tra il Piano di Gestione del Rischio di Alluvioni e il Piano Stralcio per il Rischio Idrogeologico

**Art:** 6, Aree di potenziale allagamento


**Atto di istituzione:** DGR n.2112 del 05/12/2016

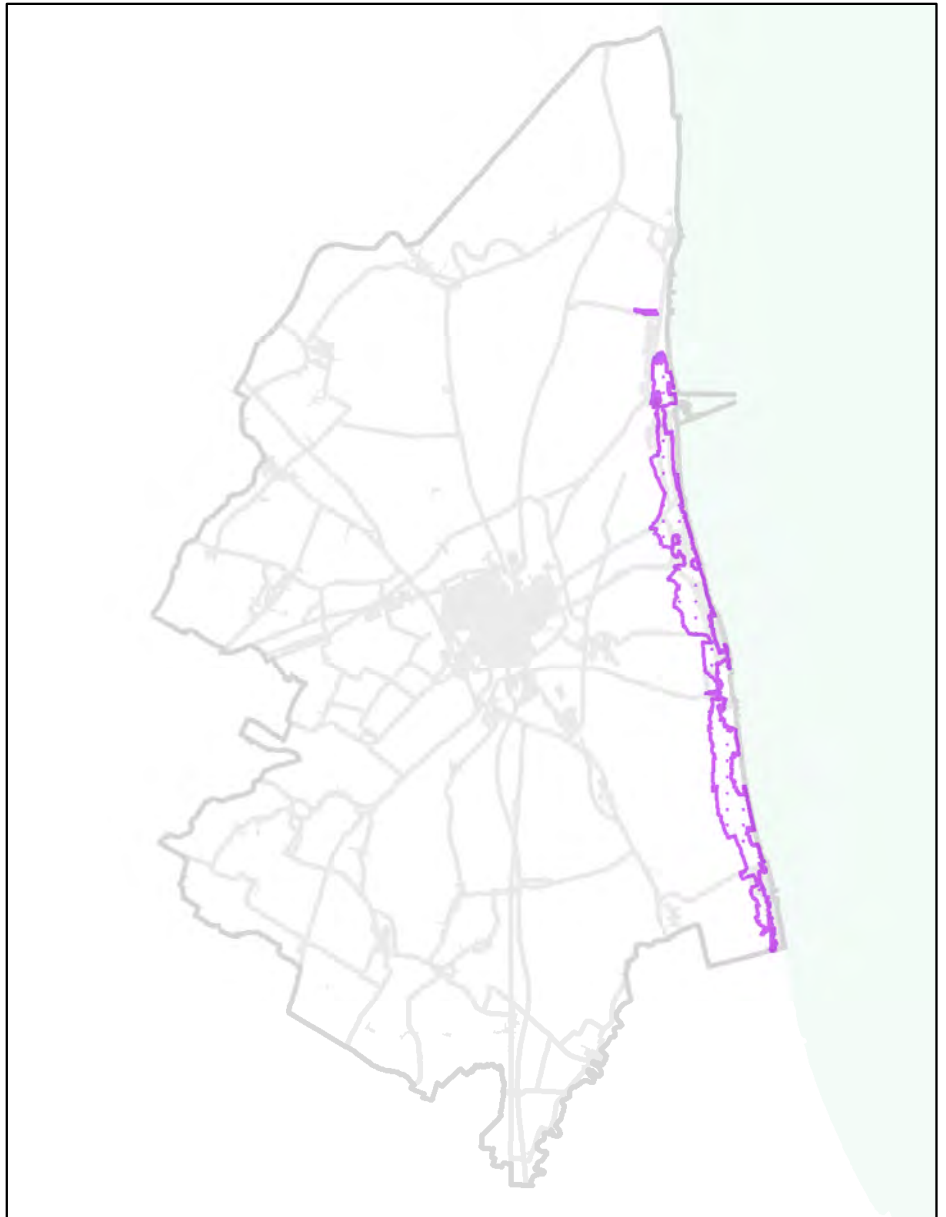
**Pubblicazione:** BUR n.375 - 15/12/16



## RUE 10.4 - Overlay Piani stralcio di bacino - Rischio idrogeologico

## Legenda

 P1 - aree potenzialmente interessate da alluvioni rare



**P1 - aree potenzialmente interessate da alluvioni rare**

**Scala di acquisizione del dato:** 1:25.000

**Ente:** Autorità dei Bacini Regionali Romagnoli

**Piano:** Piano Stralcio per il Rischio Idrogeologico

**Elaborato:** Perimetrazione Aree a Rischio Idrogeologico

**Riferimento normativo:** Variante di Coordinamento tra il Piano di Gestione del Rischio di Alluvioni e il Piano Stralcio per il Rischio Idrogeologico


**Art:** 15, Contenuti e finalità

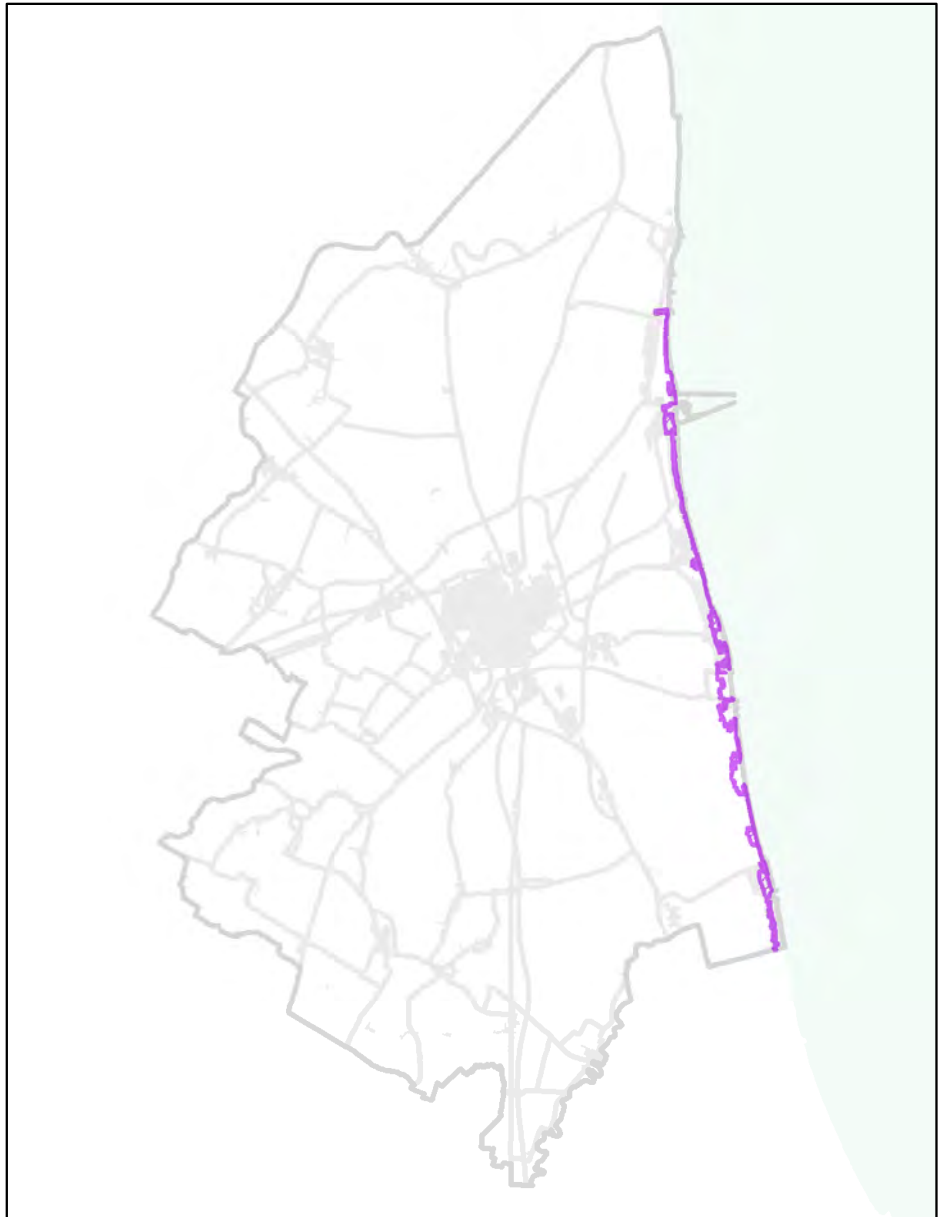
**Atto di istituzione:** DGR n.2112 del 05/12/2016

**Pubblicazione:** BUR n.375 - 15/12/16

## RUE 10.4 - Overlay Piani stralcio di bacino - Rischio idrogeologico

## Legenda

 P2 - aree potenzialmente interessate da alluvioni poco frequenti



**P2 - aree potenzialmente interessate da alluvioni poco frequenti**

**Scala di acquisizione del dato:** 1:25.000

**Ente:** Autorità dei Bacini Regionali Romagnoli

**Piano:** Piano Stralcio per il Rischio Idrogeologico

**Elaborato:** Perimetrazione Aree a Rischio Idrogeologico

**Riferimento normativo:** Variante di Coordinamento tra il Piano di Gestione del Rischio di Alluvioni e il Piano Stralcio per il Rischio Idrogeologico

**Art:** 15, Contenuti e finalità

**Atto di istituzione:** DGR n.2112 del 05/12/2016

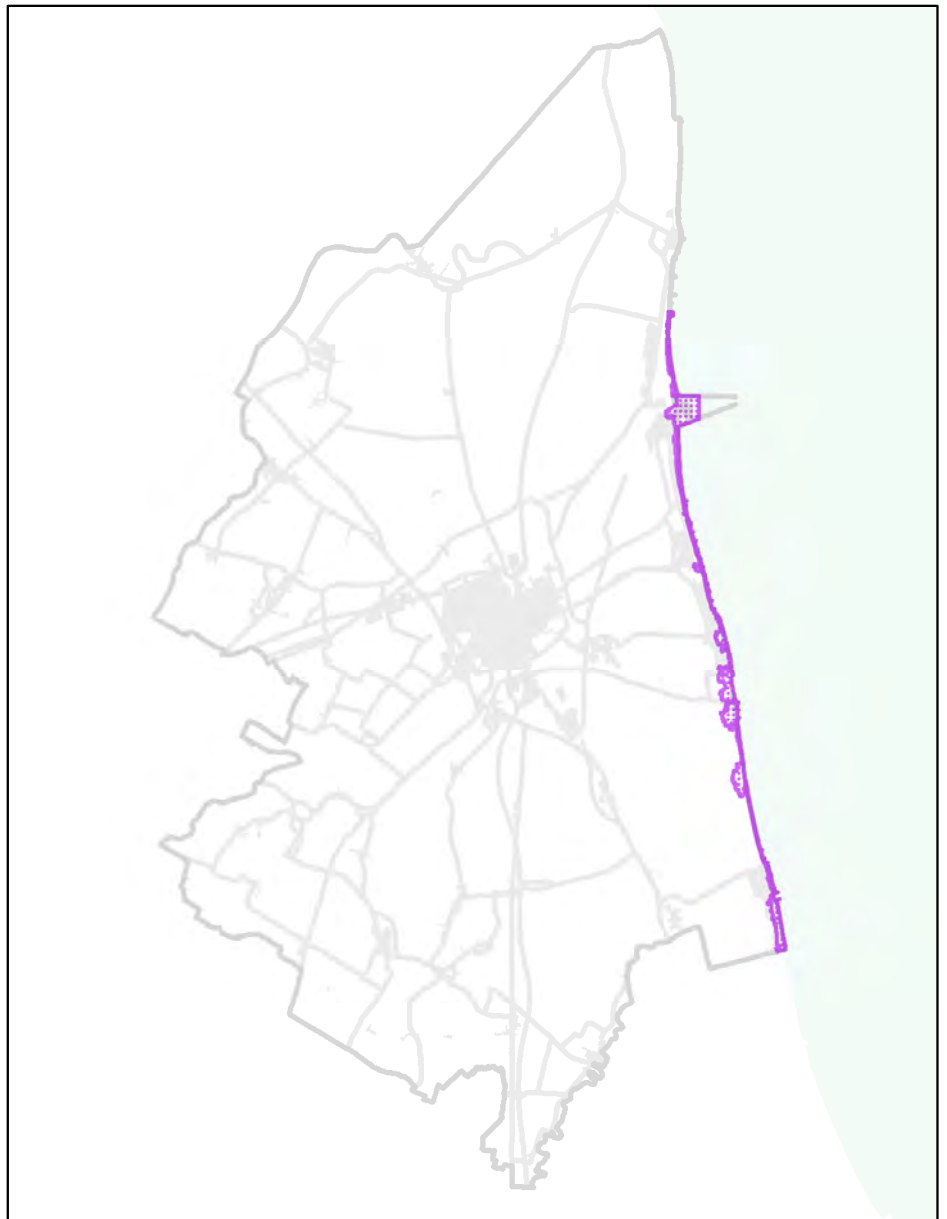
**Pubblicazione:** BUR n.375 - 15/12/16

## RUE 10.4 - Overlay Piani stralcio di bacino - Rischio idrogeologico

## Legenda



P3 - aree potenzialmente interessate da alluvioni frequenti



**P3 - aree potenzialmente interessate da alluvioni frequenti**

**Scala di acquisizione del dato:** 1:25.000

**Ente:** Autorità dei Bacini Regionali Romagnoli

**Piano:** Piano Stralcio per il Rischio Idrogeologico

**Elaborato:** Perimetrazione Aree a Rischio Idrogeologico

**Riferimento normativo:** Variante di Coordinamento tra il Piano di Gestione del Rischio di Alluvioni e il Piano Stralcio per il Rischio Idrogeologico

**Art:** 15, Contenuti e finalità

**Atto di istituzione:** DGR n.2112 del 05/12/2016

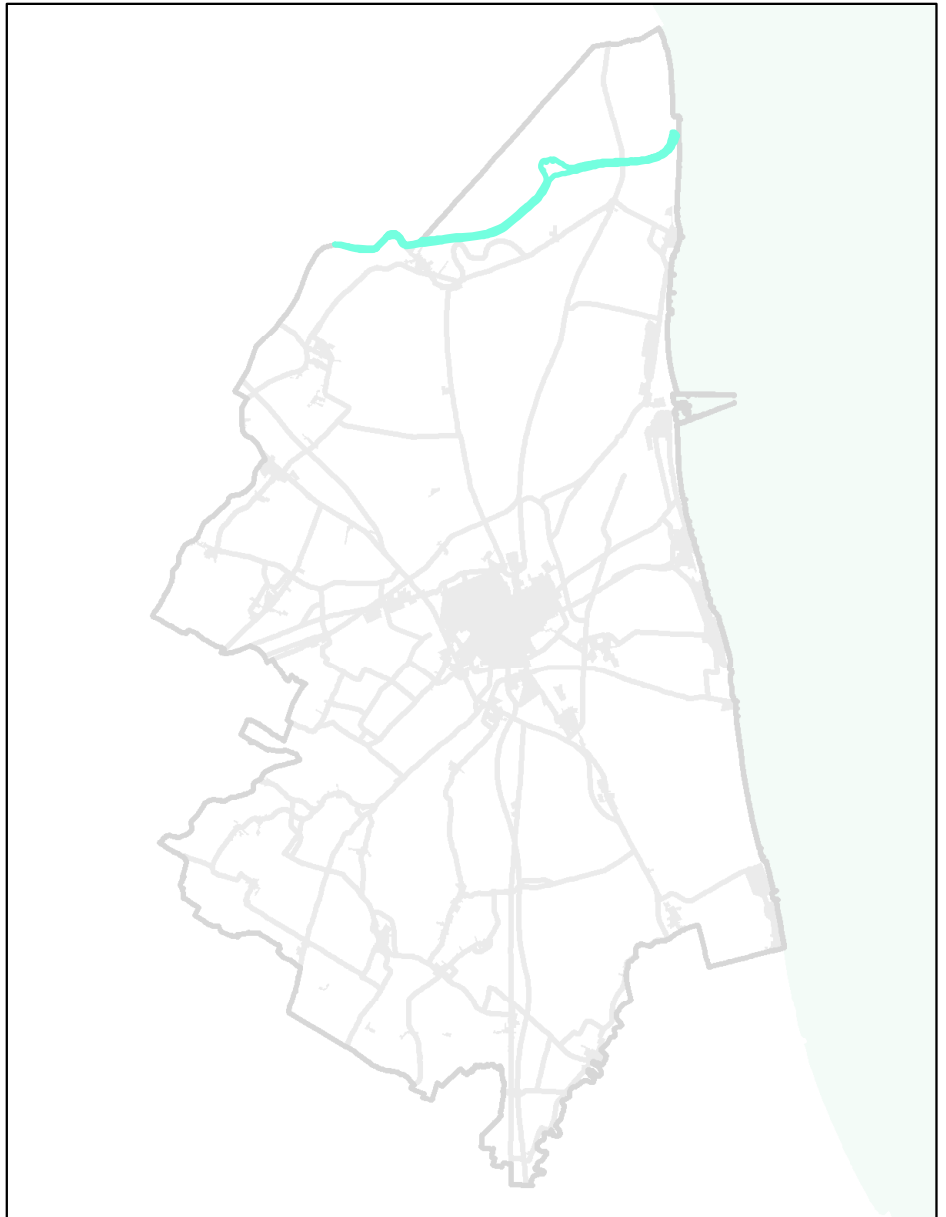
**Pubblicazione:** BUR n.375 - 15/12/16

## RUE 10.4 - Overlay Piani stralcio di bacino - Rischio idrogeologico

## Legenda




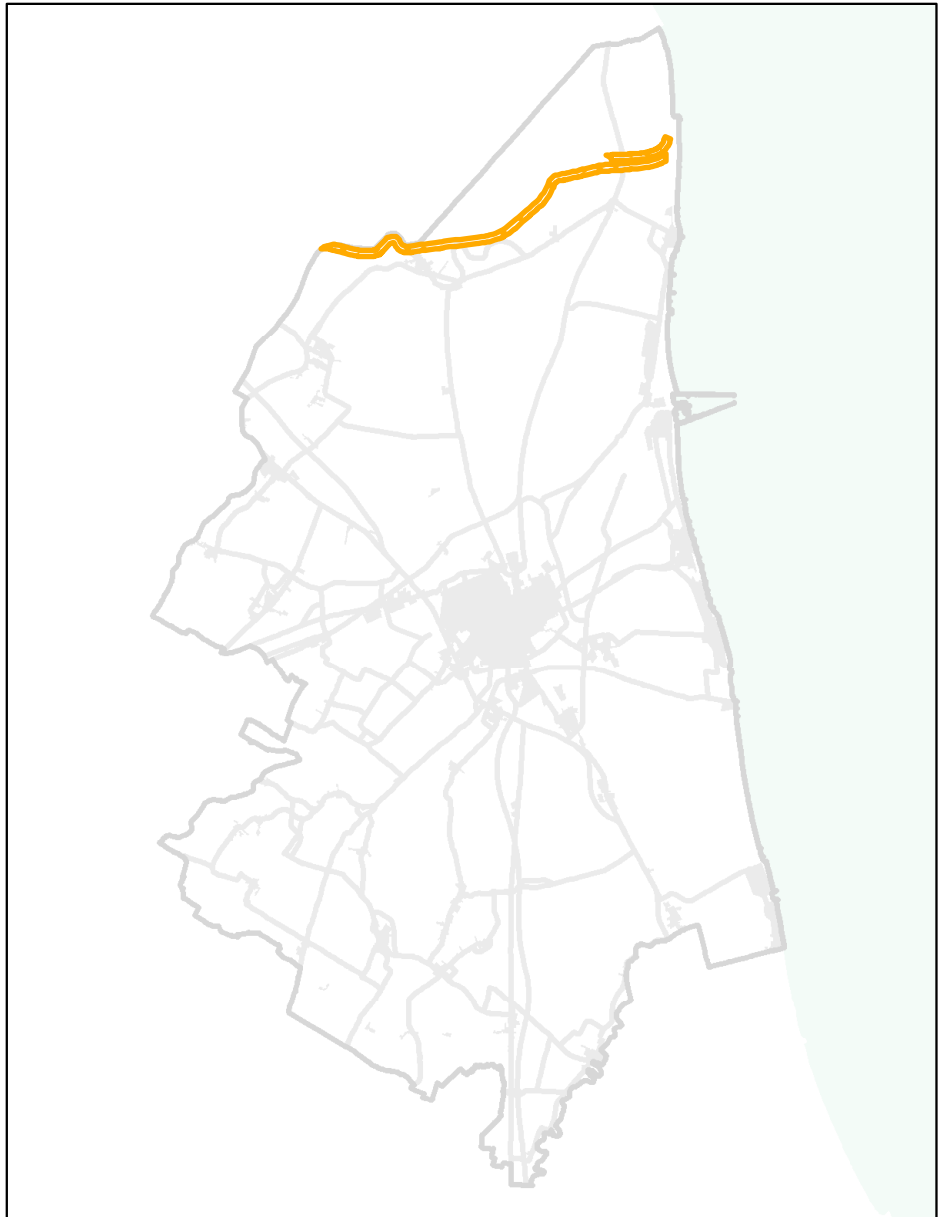
Alveo attivo fiume Reno

**Scala di acquisizione del dato:** 1:5.000**Ente:** Autorità di Bacino del Reno**Piano:** Piano Stralcio per l'Assetto Idrogeologico**Elaborato:** Tavole 2.36, 2.37 e 2.38 Zonizzazione fiume Reno**Riferimento normativo:** Piano Stralcio Assetto Idrogeologico (PSAI) - Titolo II - Rischio Idraulico e Assetto della Rete Idrografica**Art:** 15, Alveo attivo**Atto di istituzione:** DGR n. 567 del 07/04/2003**Pubblicazione:** BUR n.70 - 14/05/03

## RUE 10.4 - Overlay Piani stralcio di bacino - Rischio idrogeologico

## Legenda

 Fascia di pertinenza fluviale  
PFV



**Scala di acquisizione del dato:** 1:5.000

**Ente:** Autorità di Bacino del Reno

**Piano:** Piano Stralcio per l'Assetto Idrogeologico

**Elaborato:** Tavole 2.36, 2.37 e 2.38 Zonizzazione fiume Reno

**Riferimento normativo:** Piano Stralcio Assetto Idrogeologico (PSAI) - Titolo II - Rischio Idraulico e Assetto della Rete Idrografica

**Art:** 18, Fasce di Pertinenza Fluviale

**Atto di istituzione:** DGR n. 567 del 07/04/2003

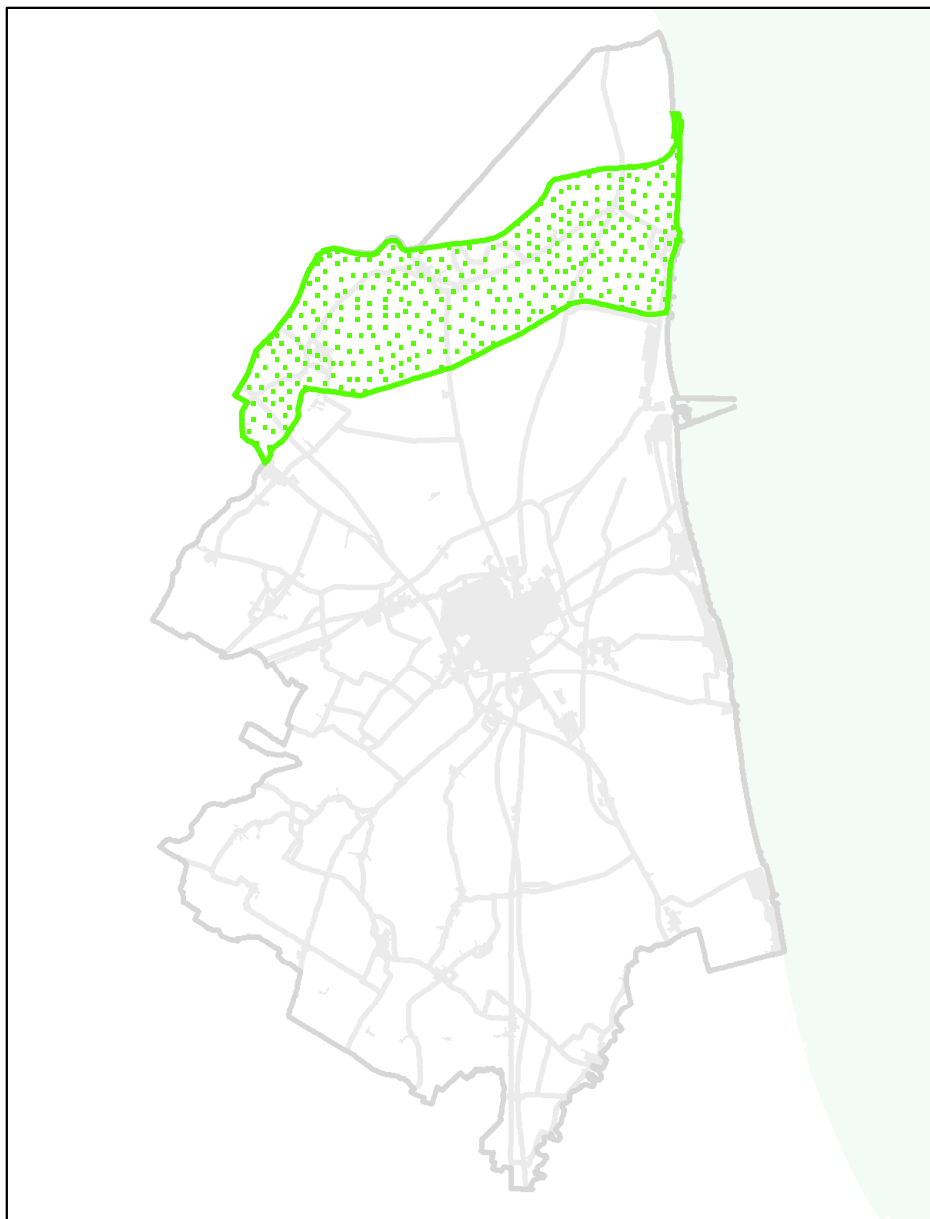
**Pubblicazione:** BUR n.70 - 14/05/03

## RUE 10.4 - Overlay Piani stralcio di bacino - Rischio idrogeologico

## Legenda



Bacino imbrifero di pianura e pedecollinare (controllo degli apporti d'acqua)



**Scala di acquisizione del dato:** 1:25.000

**Ente:** Autorità di Bacino del Reno

**Piano:** Piano Stralcio per l'Assetto Idrogeologico - Piano Stralcio per il bacino del torrente Senio

**Elaborato:** Bacino imbrifero di pianura e pedecollinare del torrente Senio

**Riferimento normativo:** Revisione Generale del Piano Stralcio per il Bacino del torrente Senio - Titolo II - Rischio Idraulico e Assetto della Rete Idrografica


**Art:** 20, Bacino imbrifero di pianura e pedecollinare

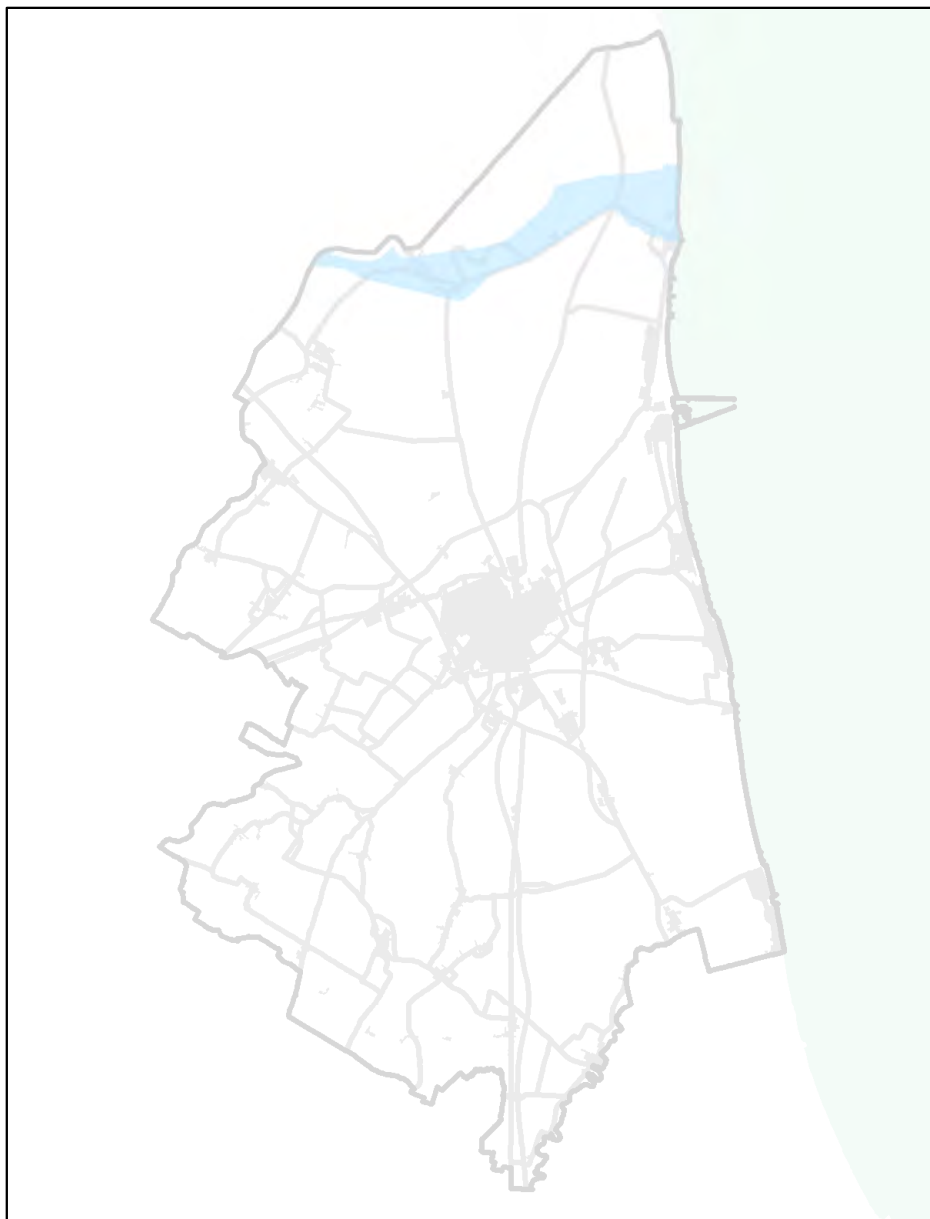
**Atto di istituzione:** DGR n. 1540 del 18/10/2010

**Pubblicazione:** BUR n.159 - 24/11/10

## RUE 10.4 - Overlay Piani stralcio di bacino - Rischio idrogeologico

**Legenda**

 P1 - aree potenzialmente interessate da alluvioni rare



**P1 - aree potenzialmente interessate da alluvioni rare**

**Scala di acquisizione del dato:** 1:5000

**Ente:** Autorità di Bacino del Reno

**Piano:** Piano Stralcio per l'Assetto Idrogeologico

**Elaborato:** Mappa di pericolosità delle aree potenzialmente interessate da alluvioni - MP13

**Riferimento normativo:** Variante di coordinamento tra il Piano Gestione Rischio Alluvioni e i Piani Stralcio del bacino idrografico del Fiume Reno


**Art:** Art.28 del PSAI Reno, (aree interessate da alluvioni frequenti, poco frequenti o rare)

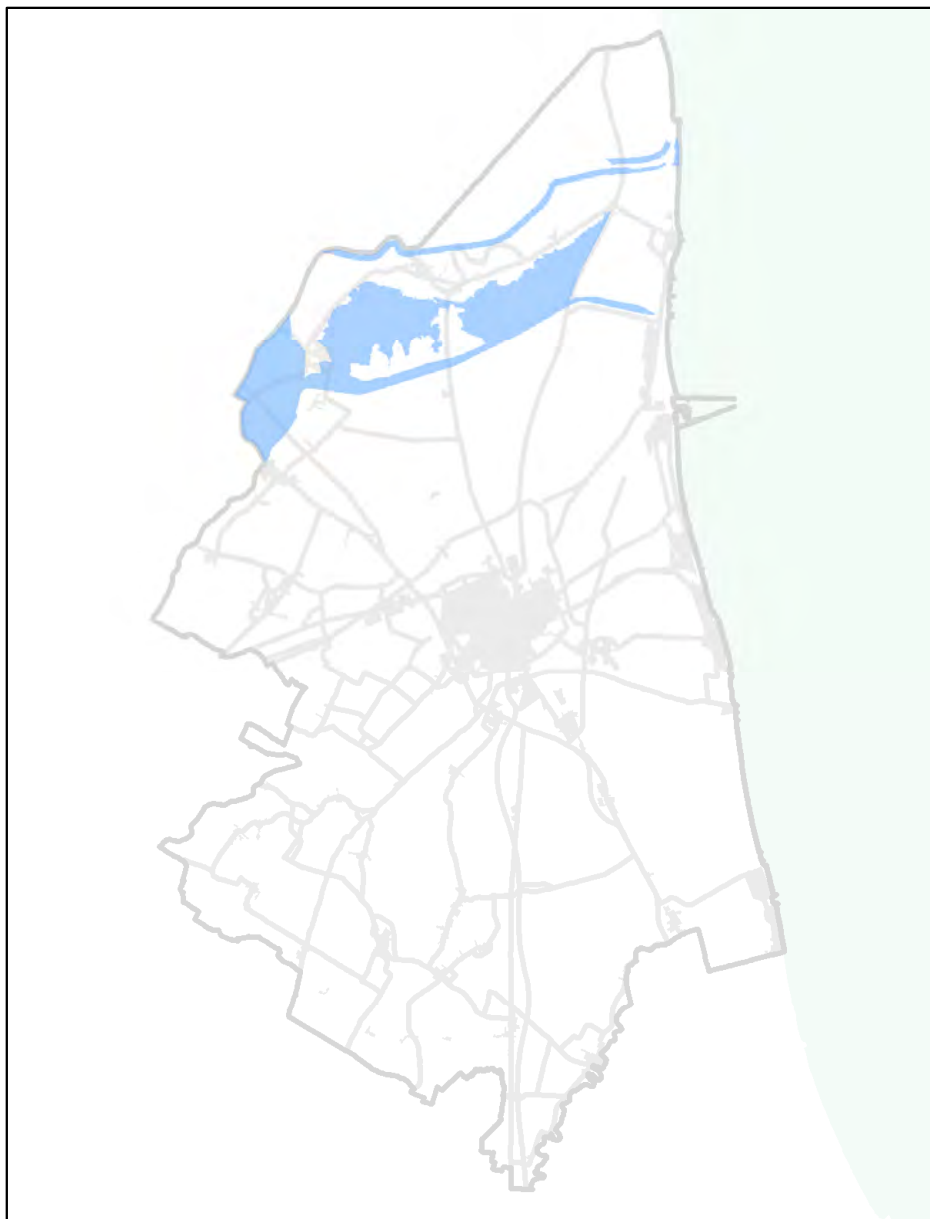
**Atto di istituzione:** DGR n. 2111 del 05.12.2016

**Pubblicazione:** BUR n.375 - 15/12/16

## RUE 10.4 - Overlay Piani stralcio di bacino - Rischio idrogeologico

**Legenda**

 P2 - aree potenzialmente interessate da alluvioni poco frequenti



**P2 - aree potenzialmente interessate da alluvioni poco frequenti**

**Scala di acquisizione del dato:** 1:5000

**Ente:** Autorità di Bacino del Reno

**Piano:** Piano Stralcio per l'Assetto Idrogeologico

**Elaborato:** Mappa di pericolosità delle aree potenzialmente interessate da alluvioni - MP13

**Riferimento normativo:** Variante di coordinamento tra il Piano Gestione Rischio Alluvioni e i Piani Stralcio del bacino idrografico del Fiume Reno

**Art:** Art.28 del PSAI Reno, (aree interessate da alluvioni frequenti, poco frequenti o rare)


**Atto di istituzione:** DGR n. 2111 del 05.12.2016

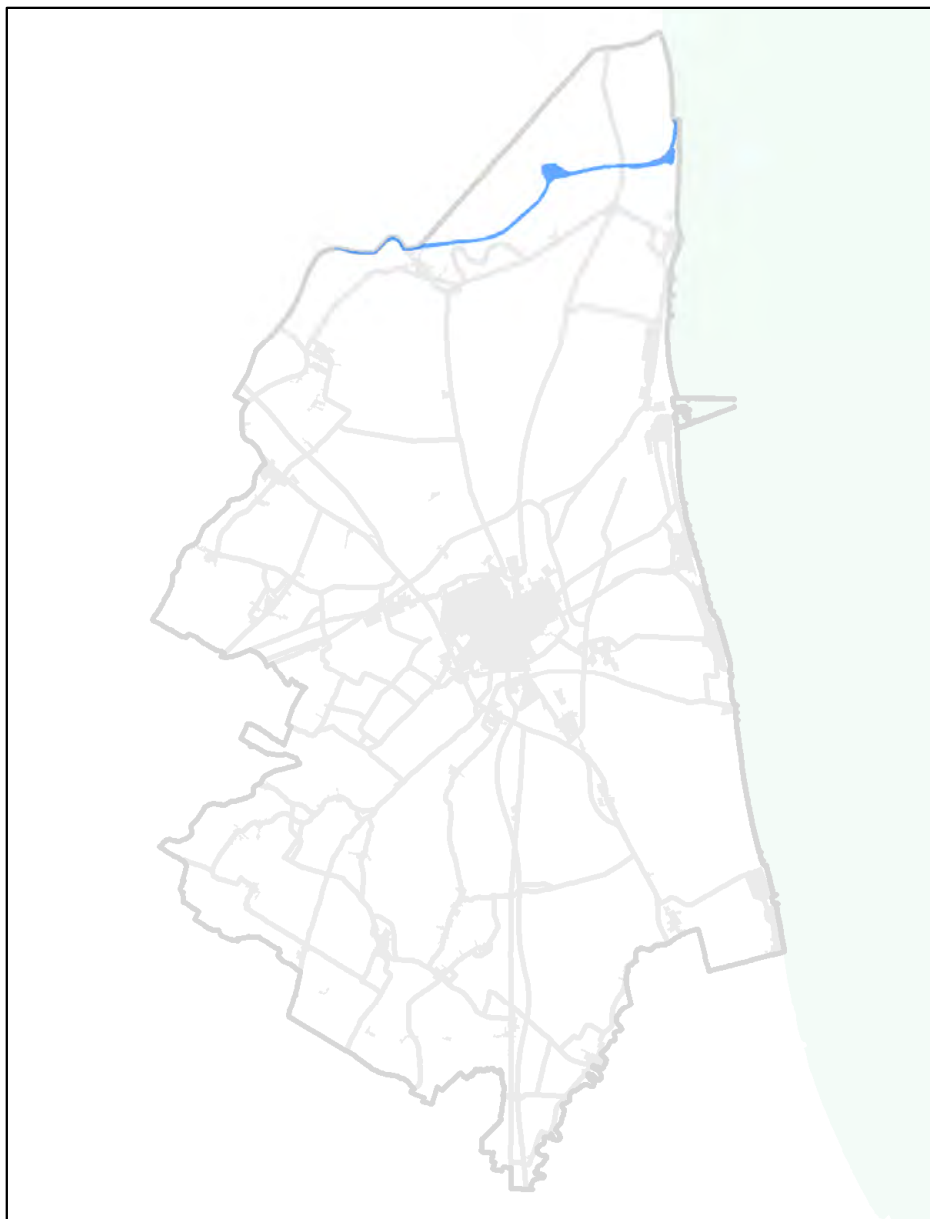
**Pubblicazione:** BUR n.375 - 15/12/16



## RUE 10.4 - Overlay Piani stralcio di bacino - Rischio idrogeologico

**Legenda**

 P3 - aree potenzialmente interessate da alluvioni frequenti



**P3 - aree potenzialmente interessate da alluvioni frequenti**

**Scala di acquisizione del dato:** 1:5000

**Ente:** Autorità di Bacino del Reno

**Piano:** Piano Stralcio per l'Assetto Idrogeologico

**Elaborato:** Mappa di pericolosità delle aree potenzialmente interessate da alluvioni - MP13

**Riferimento normativo:** Variante di coordinamento tra il Piano Gestione Rischio Alluvioni e i Piani Stralcio del bacino idrografico del Fiume Reno


**Art:** Art.28 del PSAI Reno, (aree interessate da alluvioni frequenti, poco frequenti o rare)

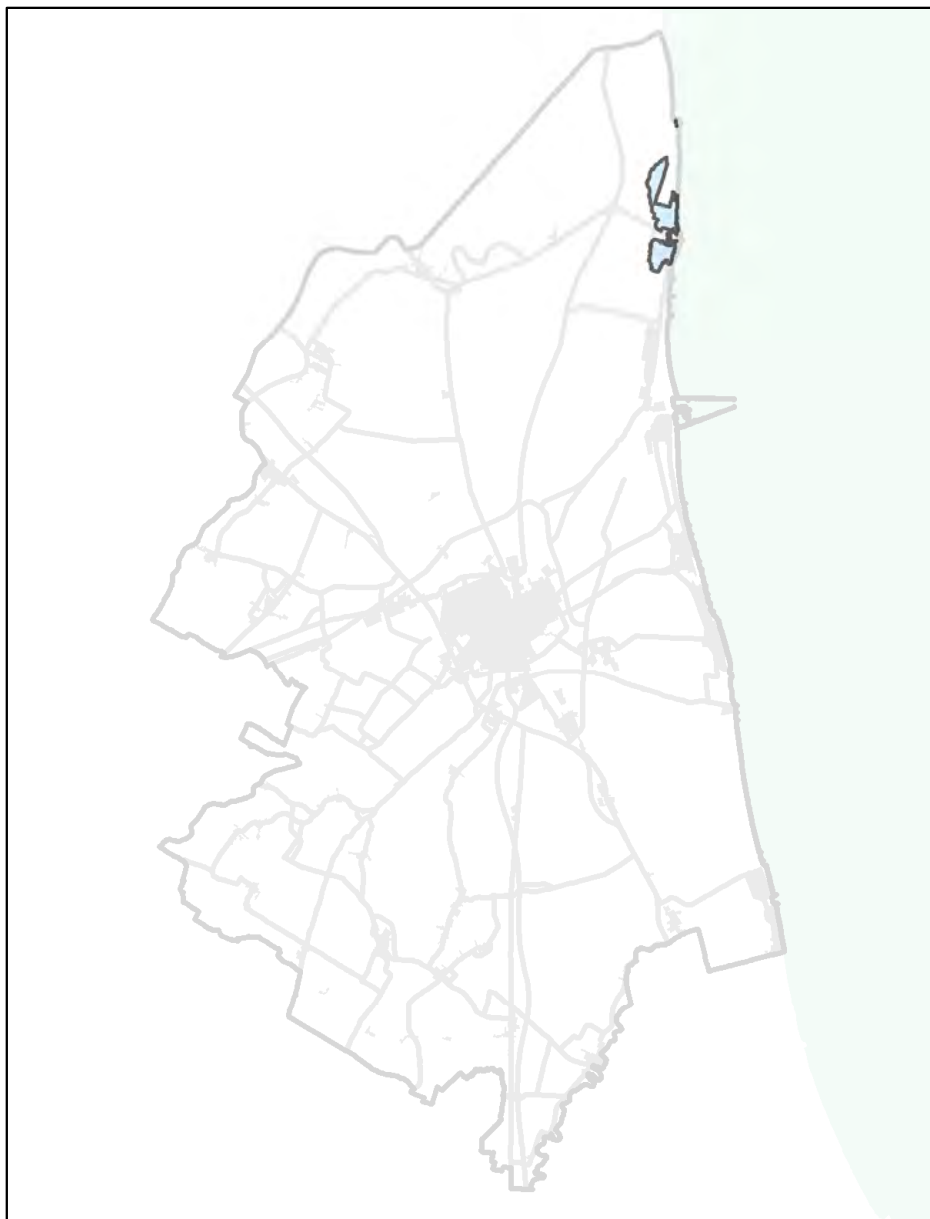
**Atto di istituzione:** DGR n. 2111 del 05.12.2016

**Pubblicazione:** BUR n.375 - 15/12/16

## RUE 10.4 - Overlay Piani stralcio di bacino - Rischio idrogeologico

## Legenda

 P1 - aree potenzialmente interessate da alluvioni rare



**P1 - aree potenzialmente interessate da alluvioni rare**

**Scala di acquisizione del dato:** 1:5000

**Ente:** Autorità di Bacino del Reno

**Piano:** Piano Stralcio per l'Assetto Idrogeologico - Piano Stralcio per il bacino del torrente Senio

**Elaborato:** Mappa di pericolosità delle aree potenzialmente interessate da alluvioni - MP13

**Riferimento normativo:** Variante di coordinamento tra il Piano Gestione Rischio Alluvioni e i Piani Stralcio del bacino idrografico del Fiume Reno


**Art:** Art.29 del PSAI Reno e Art.33 del PST Senio, (disposizioni per la sicurezza idraulica della costa)

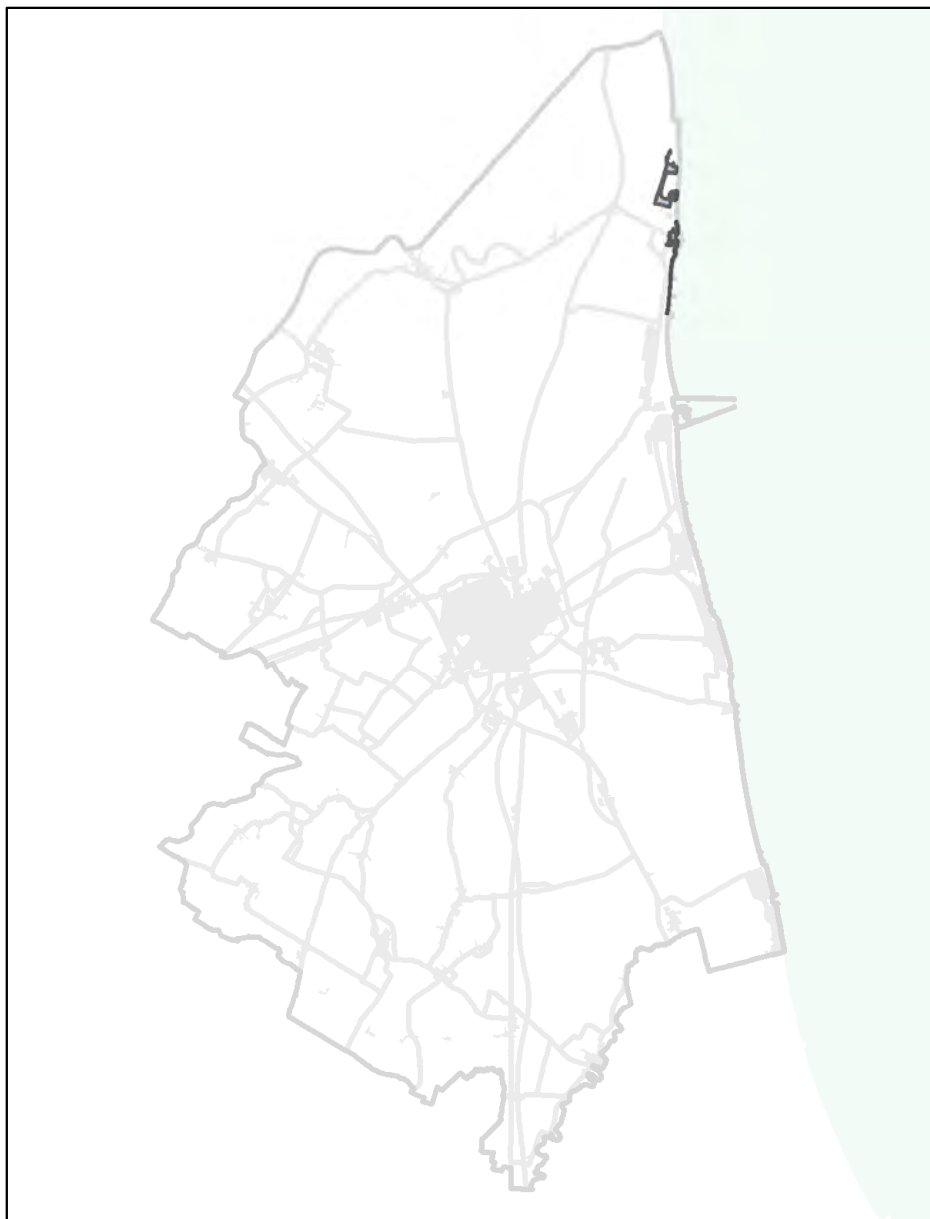
**Atto di istituzione:** DGR n. 2111 del 05.12.2016

**Pubblicazione:** BUR n.375 - 15/12/16

## RUE 10.4 - Overlay Piani stralcio di bacino - Rischio idrogeologico

## Legenda

 P2 - aree potenzialmente interessate da alluvioni poco frequenti



**P2 - aree potenzialmente interessate da alluvioni poco frequenti**

**Scala di acquisizione del dato:** 1:5000

**Ente:** Autorità di Bacino del Reno

**Piano:** Piano Stralcio per l'Assetto Idrogeologico - Piano Stralcio per il bacino del torrente Senio

**Elaborato:** Mappa di pericolosità delle aree potenzialmente interessate da alluvioni - MP13

**Riferimento normativo:** Variante di coordinamento tra il Piano Gestione Rischio Alluvioni e i Piani Stralcio del bacino idrografico del Fiume Reno


**Art:** Art.29 del PSAI Reno e Art.33 del PST Senio, (disposizioni per la sicurezza idraulica della costa)

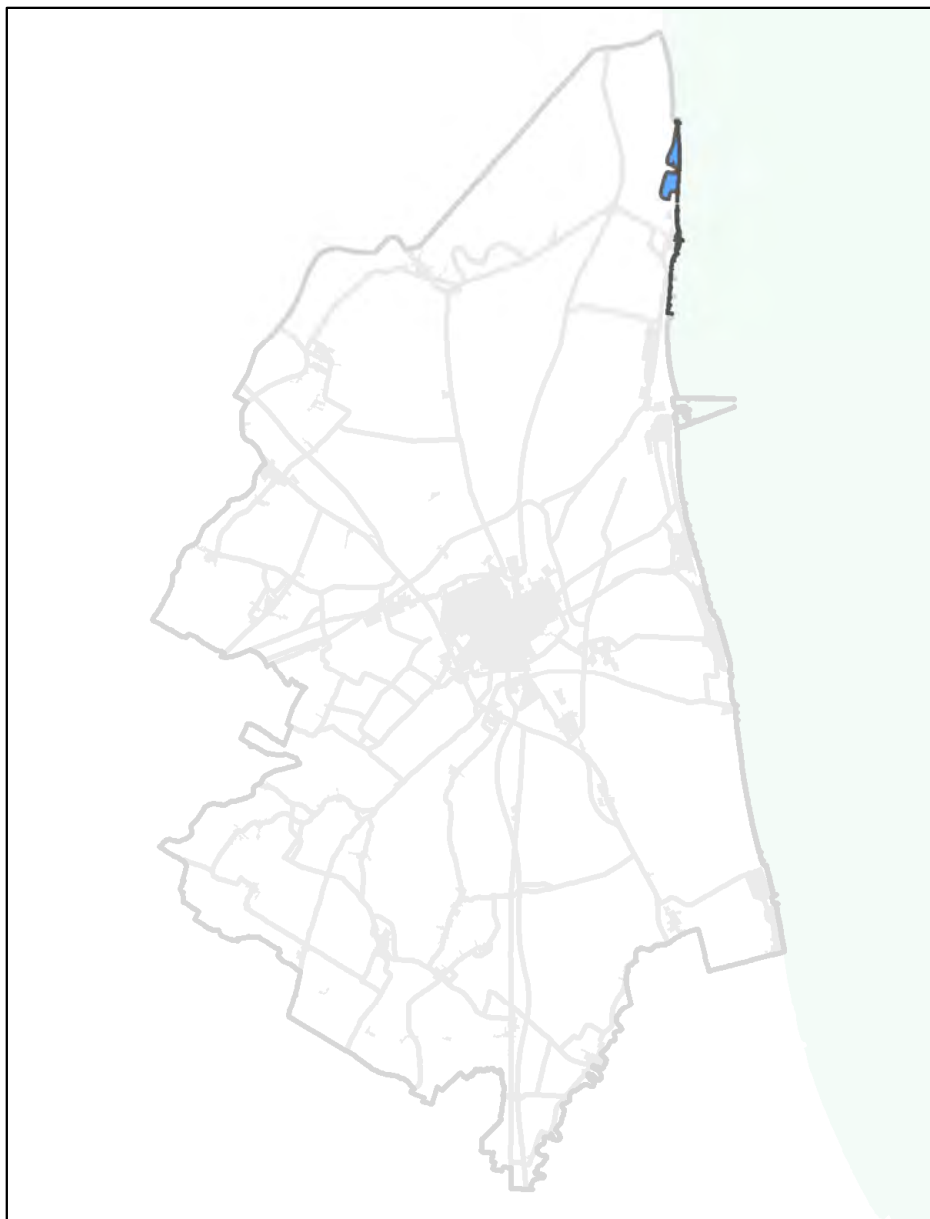
**Atto di istituzione:** DGR n. 2111 del 05.12.2016

**Pubblicazione:** BUR n.375 - 15/12/16

## RUE 10.4 - Overlay Piani stralcio di bacino - Rischio idrogeologico

## Legenda

 P3 - aree potenzialmente interessate da alluvioni frequenti



**P3 - aree potenzialmente interessate da alluvioni frequenti**

**Scala di acquisizione del dato:** 1:5000

**Ente:** Autorità di Bacino del Reno

**Piano:** Piano Stralcio per l'Assetto Idrogeologico - Piano Stralcio per il bacino del torrente Senio

**Elaborato:** Mappa di pericolosità delle aree potenzialmente interessate da alluvioni - MP13

**Riferimento normativo:** Variante di coordinamento tra il Piano Gestione Rischio Alluvioni e i Piani Stralcio del bacino idrografico del Fiume Reno

**Art:** Art.29 del PSAI Reno e Art.33 del PST Senio, (disposizioni per la sicurezza idraulica della costa)




**Atto di istituzione:** DGR n. 2111 del 05.12.2016

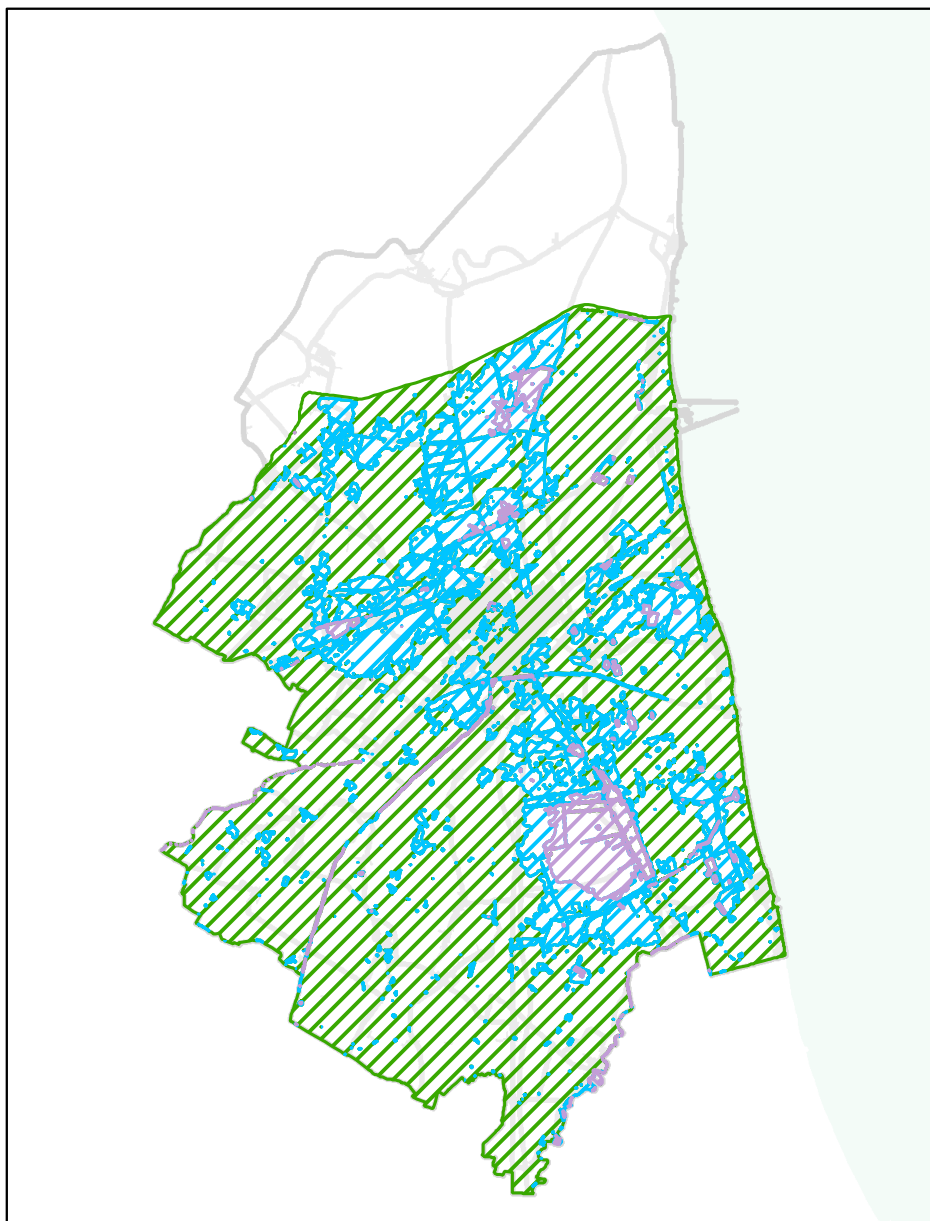
**Pubblicazione:** BUR n.375 - 15/12/16

## **RUE 10.4 .1**


**OVERLAY DIRETTIVA VERIFICHE IDRAULICHE E ACCORGIMENTI  
TECNICI – PIANI STRALCIO BACINO FIUMI ROMAGNOLI**

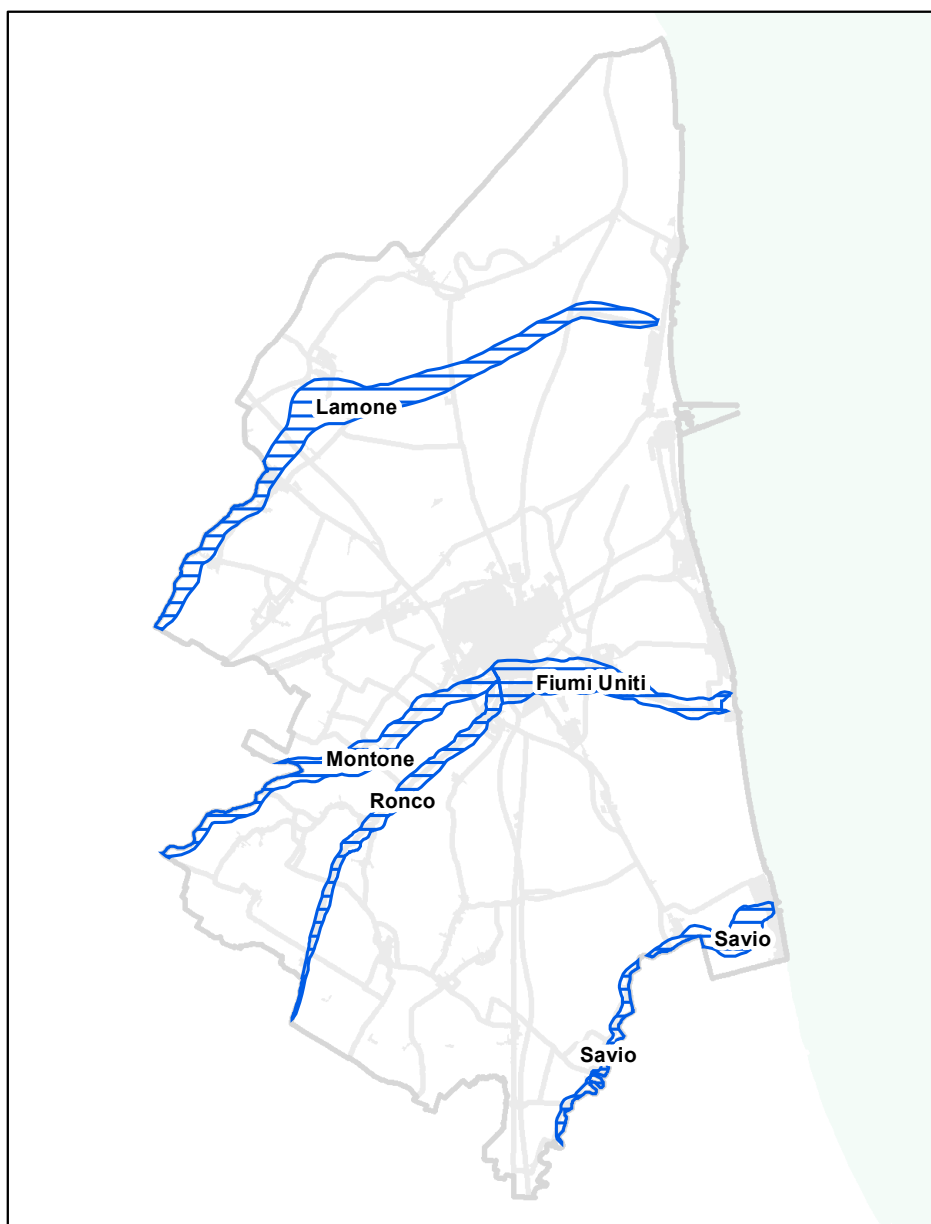
**10.4.1 Overlay direttiva verifiche idrauliche e accorgimenti tecnici – Piani stralcio Bacino Fiumi Romagnoli****Legenda****Tirante idrico di riferimento****TIRANTE**

-  fino a 50 cm
-  da 50 a 150 cm
-  oltre 150 cm

**Scala di acquisizione del dato:** 1:25.000**Ente:** Autorità dei Bacini Regionali Romagnoli**Piano:** Piano Stralcio per il Rischio Idrogeologico**Elaborato:** ALLEGATO6 - Tiranti idrici di riferimento per le aree di pianura sottoposte a rischio di allagamento**Riferimento normativo:** Variante di Coordinamento tra il Piano di Gestione del Rischio di Alluvioni e il Piano Stralcio per il Rischio Idrogeologico**Art:** 6, Aree di potenziale allagamento**Atto di istituzione:** DGR n.2112 del 05/12/2016

**10.4.1 Overlay direttiva verifiche idrauliche e accorgimenti tecnici – Piani stralcio Bacino Fiumi Romagnoli****Legenda**

 Zona di rischio per l'effetto dinamico del crollo arginale



**Zona di rischio per l'effetto dinamico del crollo arginale**

**Scala di acquisizione del dato:** 1:25.000

**Ente:** Autorità dei Bacini Regionali Romagnoli

**Piano:** Piano Stralcio per il Rischio Idrogeologico

**Elaborato:** ALLEGATO 7 - Verifica cartografica speditiva delle distanze di rispetto dai corpi arginali

**Riferimento normativo:** Variante di Coordinamento tra il Piano di Gestione del Rischio di Alluvioni e il Piano Stralcio per il Rischio Idrogeologico

**Art:** 10, Distanze di rispetto dai corpi idrici

**Atto di istituzione:** DGR n.2112 del 05/12/2016