

Elaborato gestionale

Piano Operativo Comunale  
2010 - 2015

PRG 2003  
PSC  
POC  
RUE  
**Piano Operativo Comunale**  
POC.13 Ricognizione Dichiarazioni di  
Pubblica Utilità

ADOTTATO	Delibera di C.C.	N. 66297/102	del 21/06/2010
PUBBLICATO	B.U.R	N. 86	del 07/07/2010
APPROVATO	Delibera di C.C.	N. 23970/37	del 10/03/2011
PUBBLICATO	B.U.R	N. 48	del 30/03/2011

Modificato con:  
Delibera di C.C. N 102137/118 del 02/10/2014 e D.M. del 12/05/2015 (Ministero Sviluppo Economico)  
Determinazione dirigenziale di ARPAE - SAC n. DET-AMB-2016-5107 del 20/12/2016  
Delibera di C.C. N 153775/140 del 25/10/2016

Sindaco	Fabrizio Matteucci				
Assessore Urbanistica	Gabrio Maraldi				
Segretario Generale	Dott. Paolo Neri				
CONSULENTI					
Consulente generale	Prof. Arch. Gianluigi Nigro				
Collaboratore	Arch. Tiziana Altieri				
Consulente paesaggio	Arch. Francesco Nigro				
Collaboratore	Arch. Stefania Santostasi				
RESPONSABILE DEL PROCEDIMENTO	Arch. Franco Stringa (fino al 31/12/2009) Arch. Alberto Mutti (dal 01/01/2010)				
UNITA' DI PROGETTO					
Responsabile	Arch. Alberto Mutti	Coordinatore	Arch. Francesca Proni	Istruttori tecnici	Barbara Amadori Francesca Brusi Valentina Gorini Federica Proni
Progettisti	Arch. Gloria Dradi Arch. Alberto Mutti Arch. Francesca Proni Arch. Leonardo Rossi Dott.ssa Alessandra Savoia Arch. Franco Stringa Arch. Antonia Tassinari Dott.ssa Angela Vistoli	Responsabile attività servizio progettazione	Arch. Raffaella Bendazzi	Segreteria	Giovanna Galassi Minguzzi Franca Gordini Giovanna Maioli
		Collaboratori	Arch. Elisa Bassi Arch. Stefania Bertozzi Arch. Arlene Frassinetti Arch. Sara Gagliardi Arch. Daniela Giunchi Arch. Caterina Gramantieri Dott. Paolo Minguzzi Dott.ssa Silvia Ulazzi Arch. Domenico Zamagna	S.I.T.	Dott. Alessandro Morini Silvia Casavecchia Dott. Roberto Zenobi

Piano Operativo Comunale

POC.13 Ricognizione Dichiarazioni  
Pubblica Utilità

Scheda predisposta per future Dichiarazioni di pubblica utilità  
(NOTA: in rosso le istruzioni per la compilazione della scheda)



Piano Operativo Comunale  
2010 - 2015

Inserire qui la base catastale su cui indicare le porzioni di mappale interessate da Dichiarazione di Pubblica Utilità

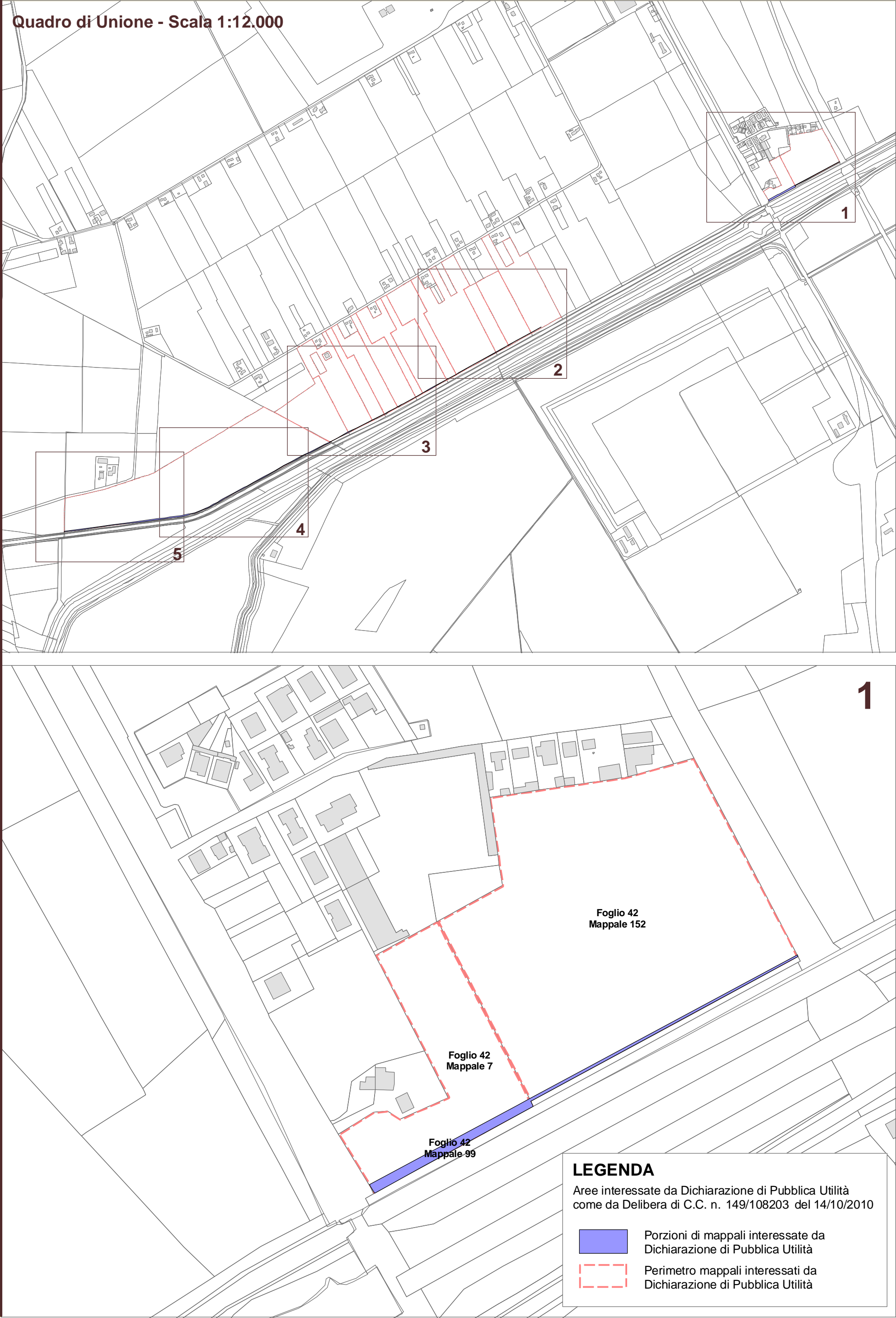
ADOITTATO  
PUBBLICATO  
APPROVATO  
PUBBLICATO

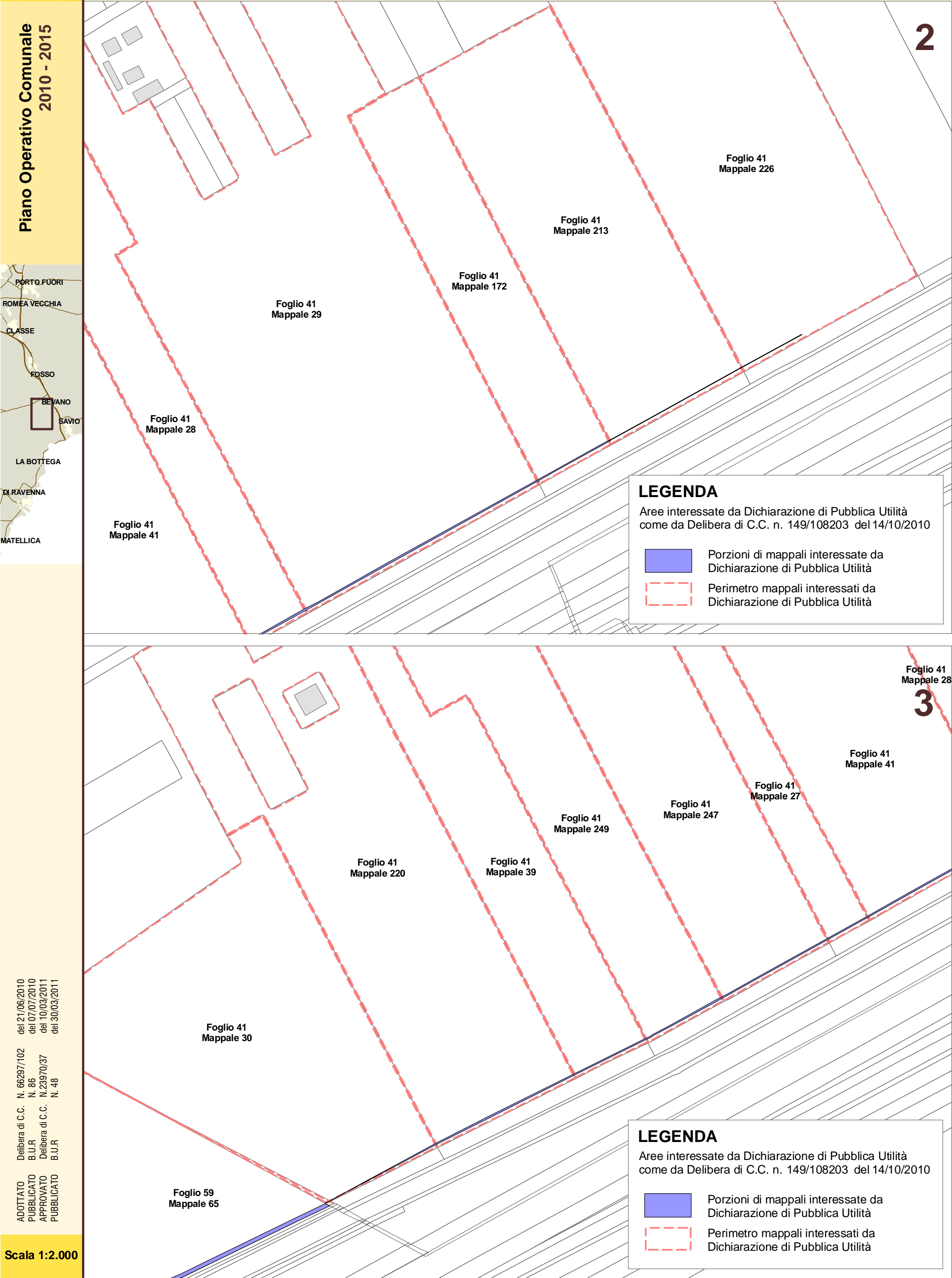
Delibera di C.C.  
B.U.R.  
Delibera di C.C.  
B.U.R.

N. 66297/102  
N. 86  
N.23970/37  
N. 48

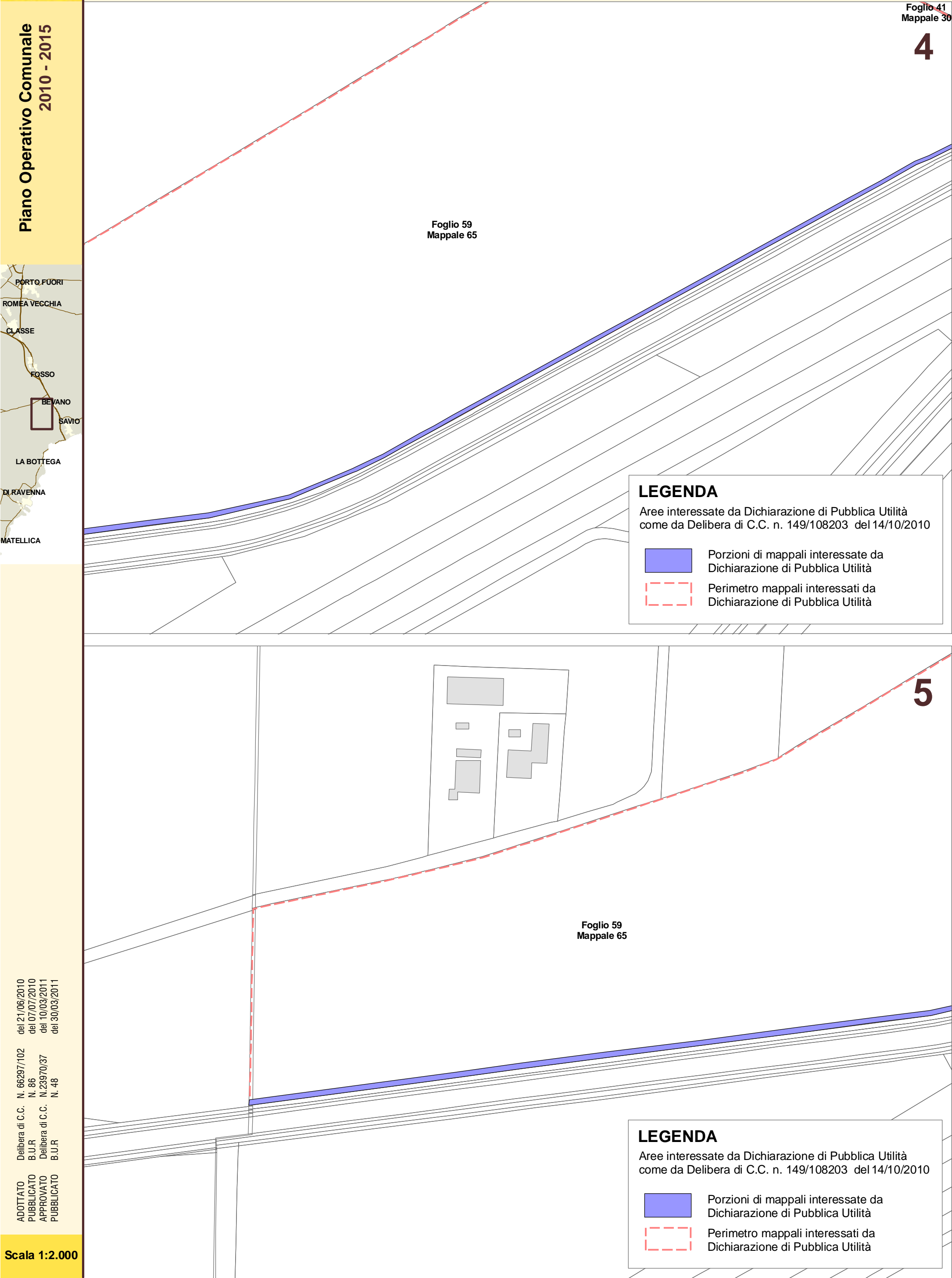
del 21/06/2010  
del 07/07/2010  
del 10/03/2011  
del 30/03/2011



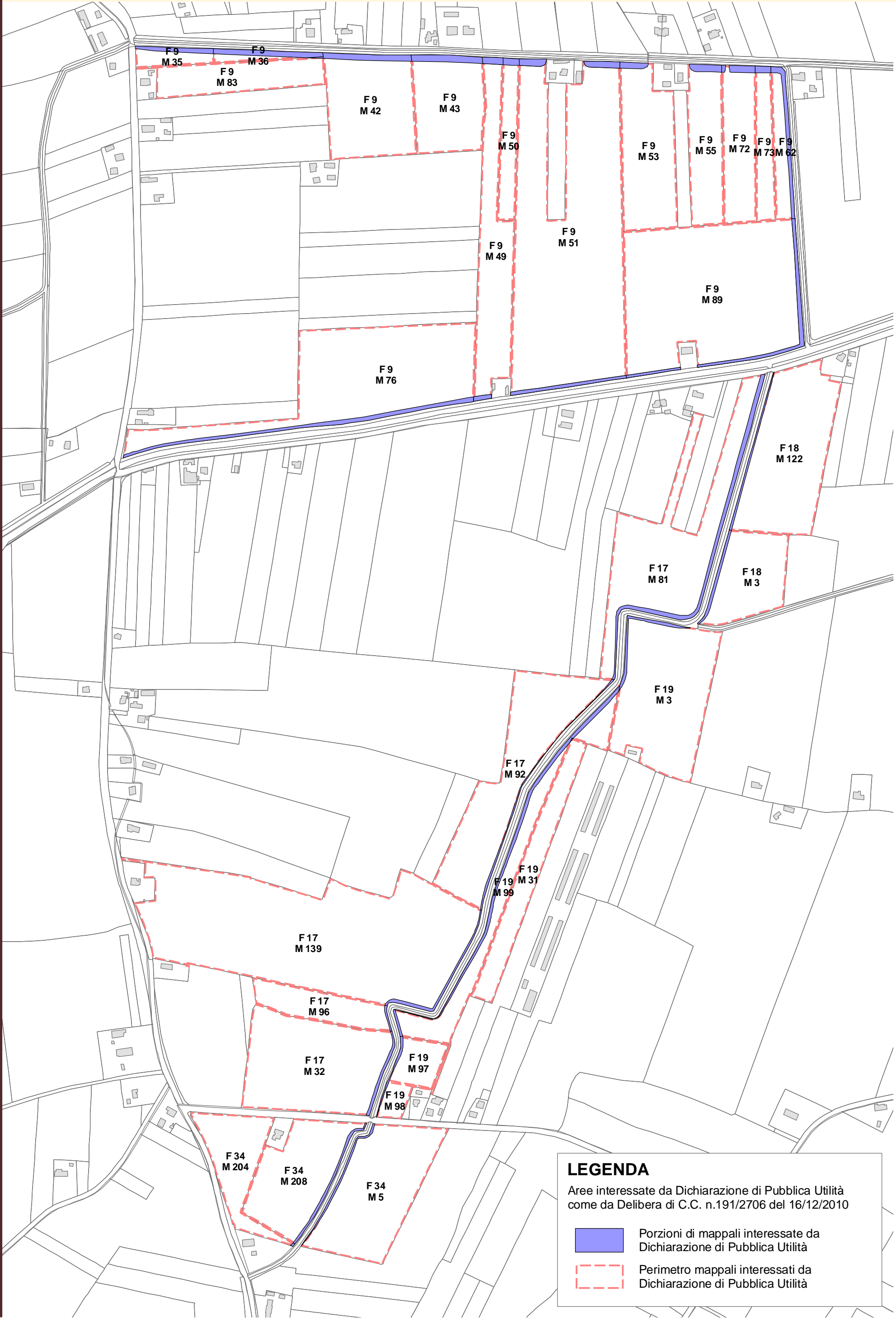








Piano Operativo Comunale  
2010 - 2015



### LEGENDA

Aree interessate da Dichiarazione di Pubblica Utilità  
come da Delibera di C.C. n.191/2706 del 16/12/2010



Porzioni di mappali interessate da  
Dichiarazione di Pubblica Utilità



Perimetro mappali interessati da  
Dichiarazione di Pubblica Utilità

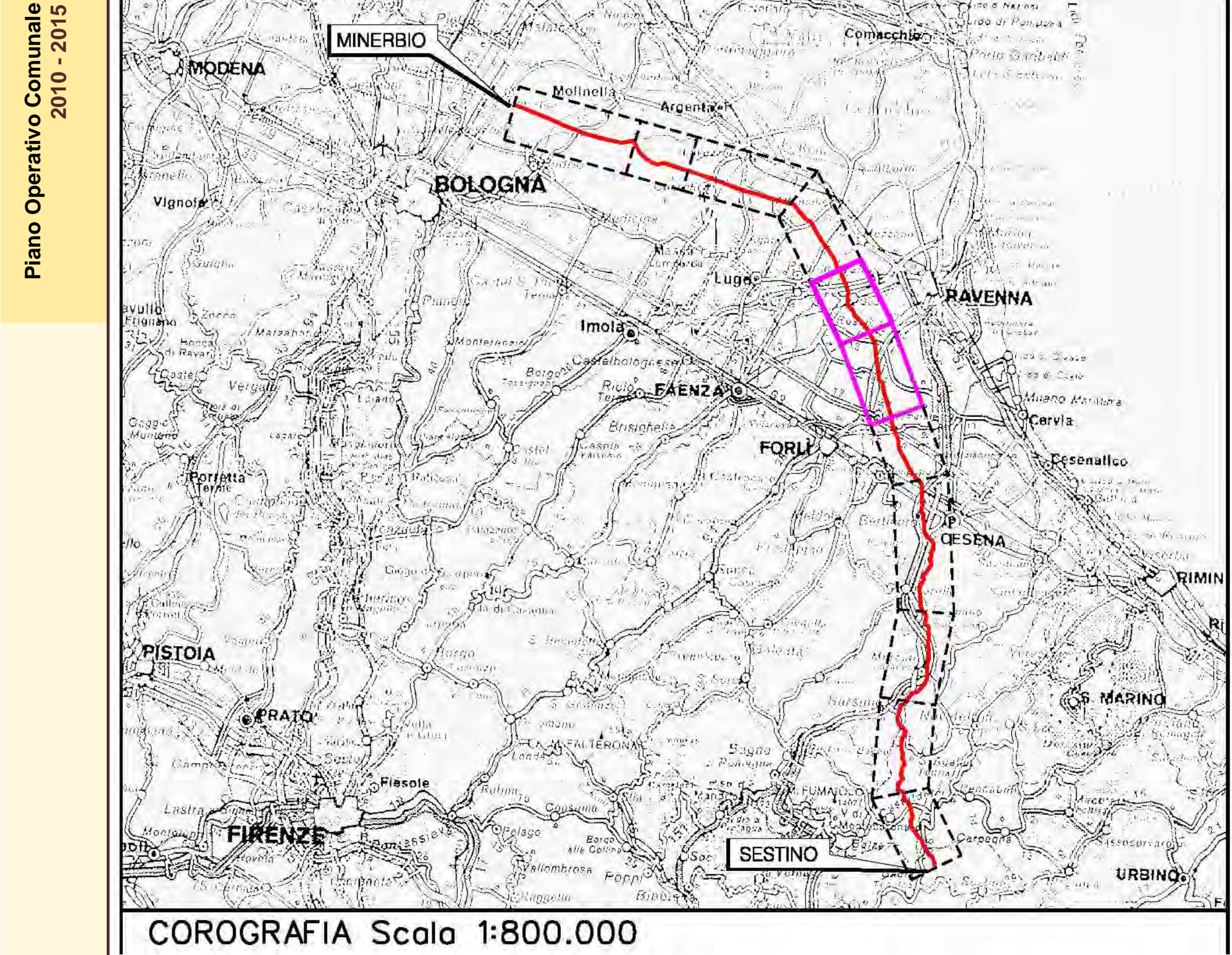
del 21/06/2010  
del 07/07/2010  
del 10/03/2011  
del 30/03/2011

Delibera di C.C. N. 66297/102  
B.U.R. N. 86  
Delibera di C.C. N. 23970/37  
B.U.R. N. 48

ADOSSATO  
PUBBLICATO  
APPROVATO  
PUBBLICATO

Scala 1:6.000

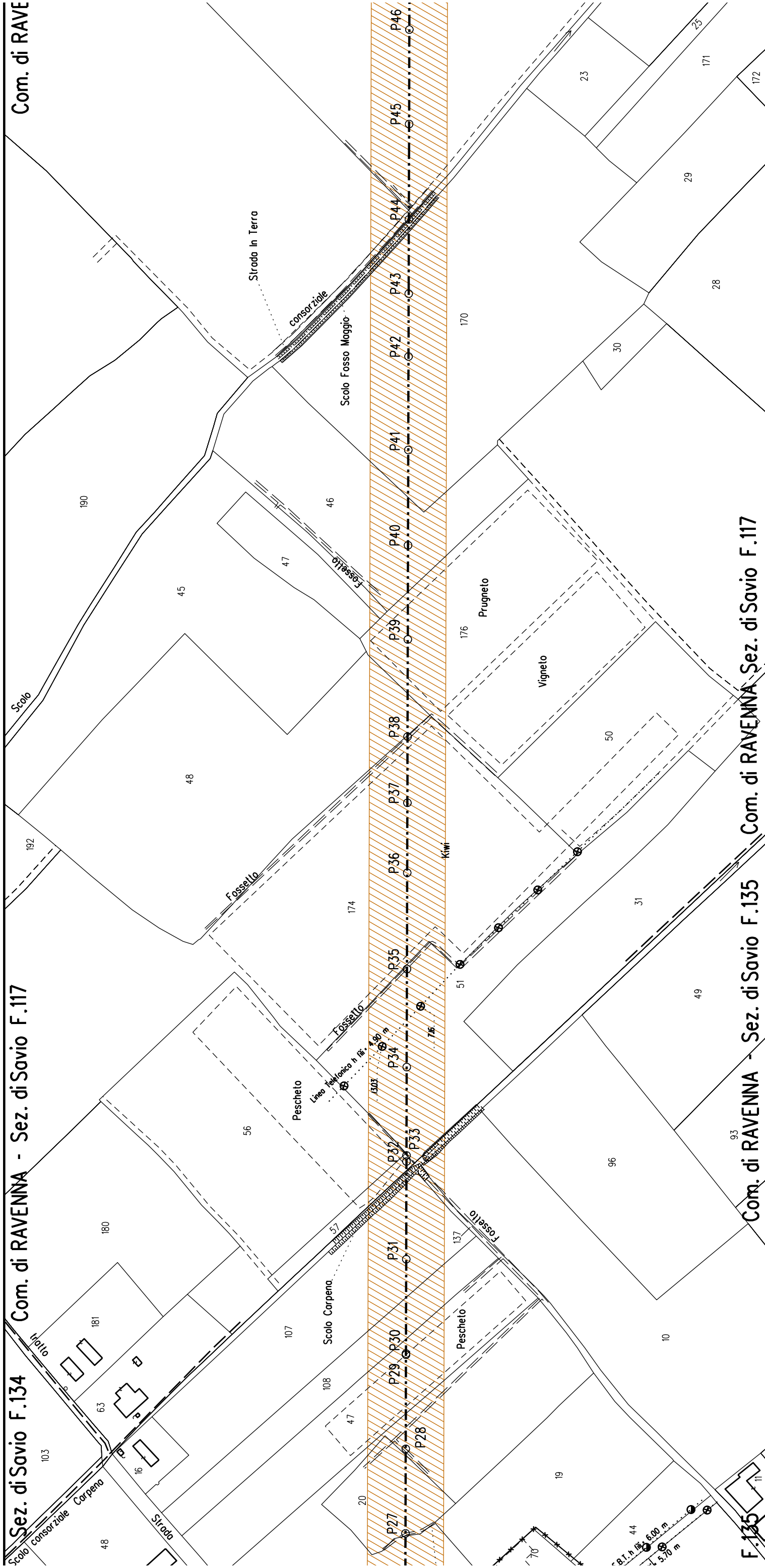








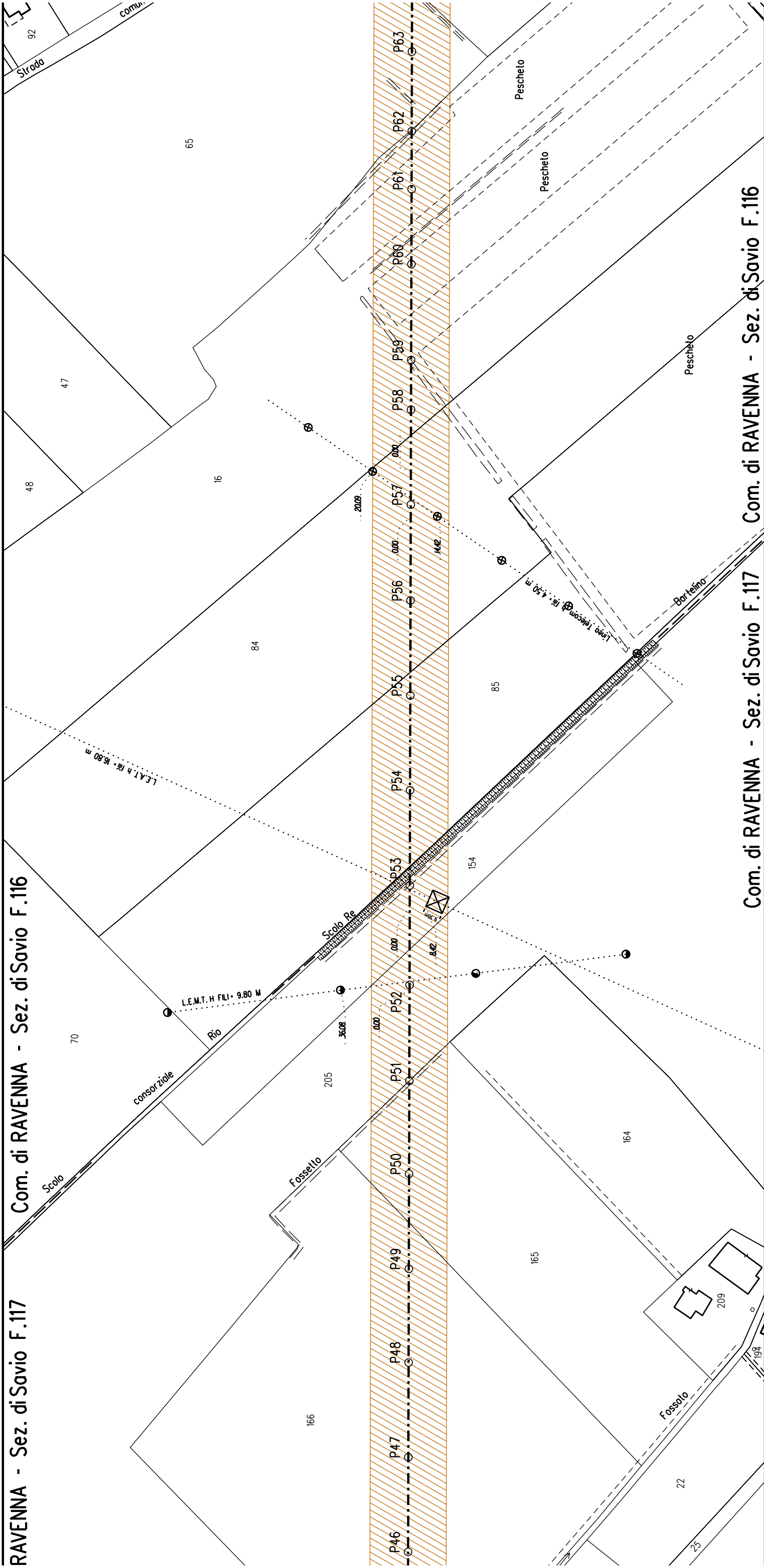






RAVENNA - Sez. di Savio F.117

Com. di RAVENNA - Sez. di Savio F.116

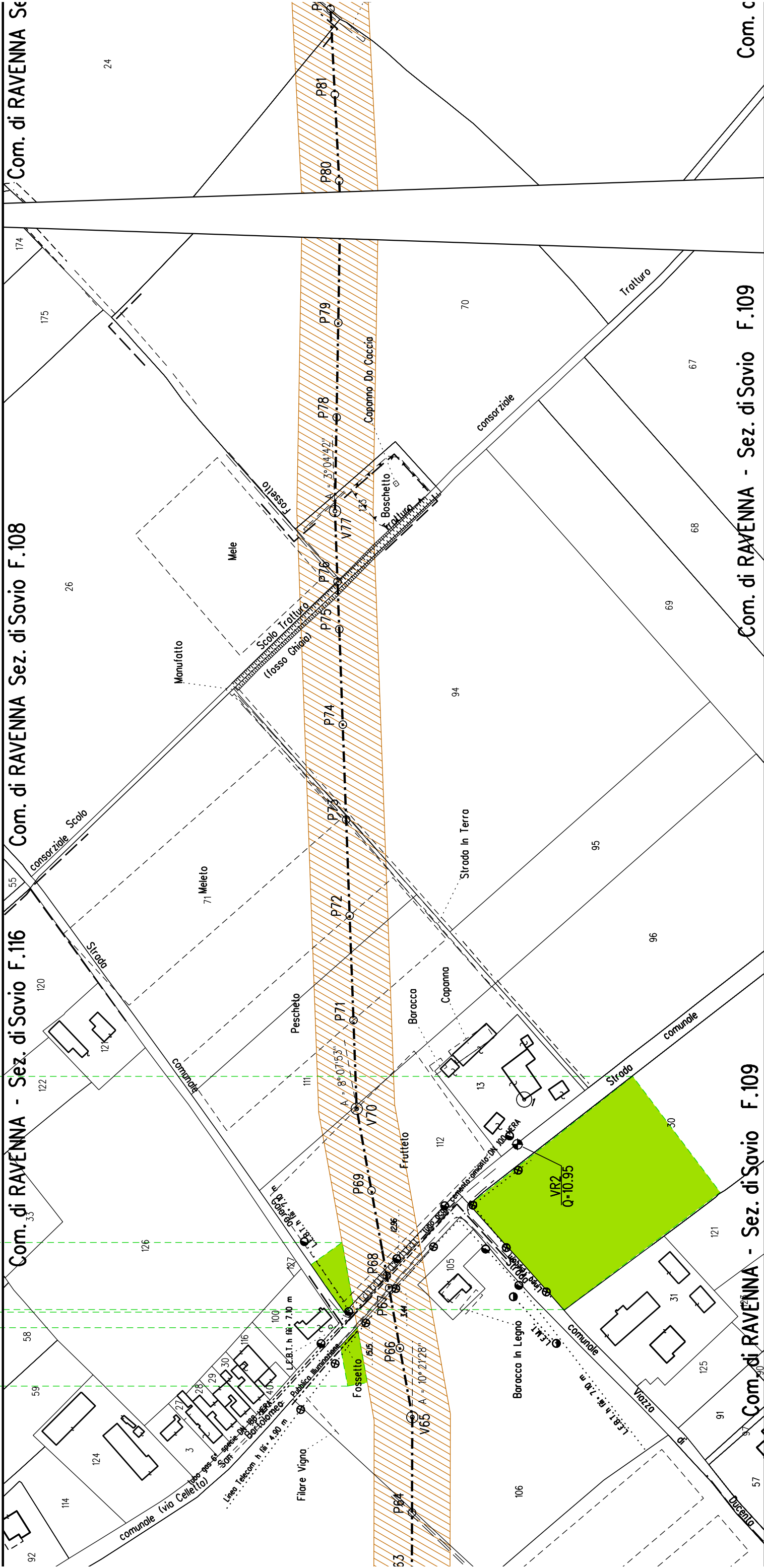


Com. di RAVENNA - Sez. di Savio F.117

Com. di RAVENNA - Sez. di Savio F.116

A134 A135

P44







A137

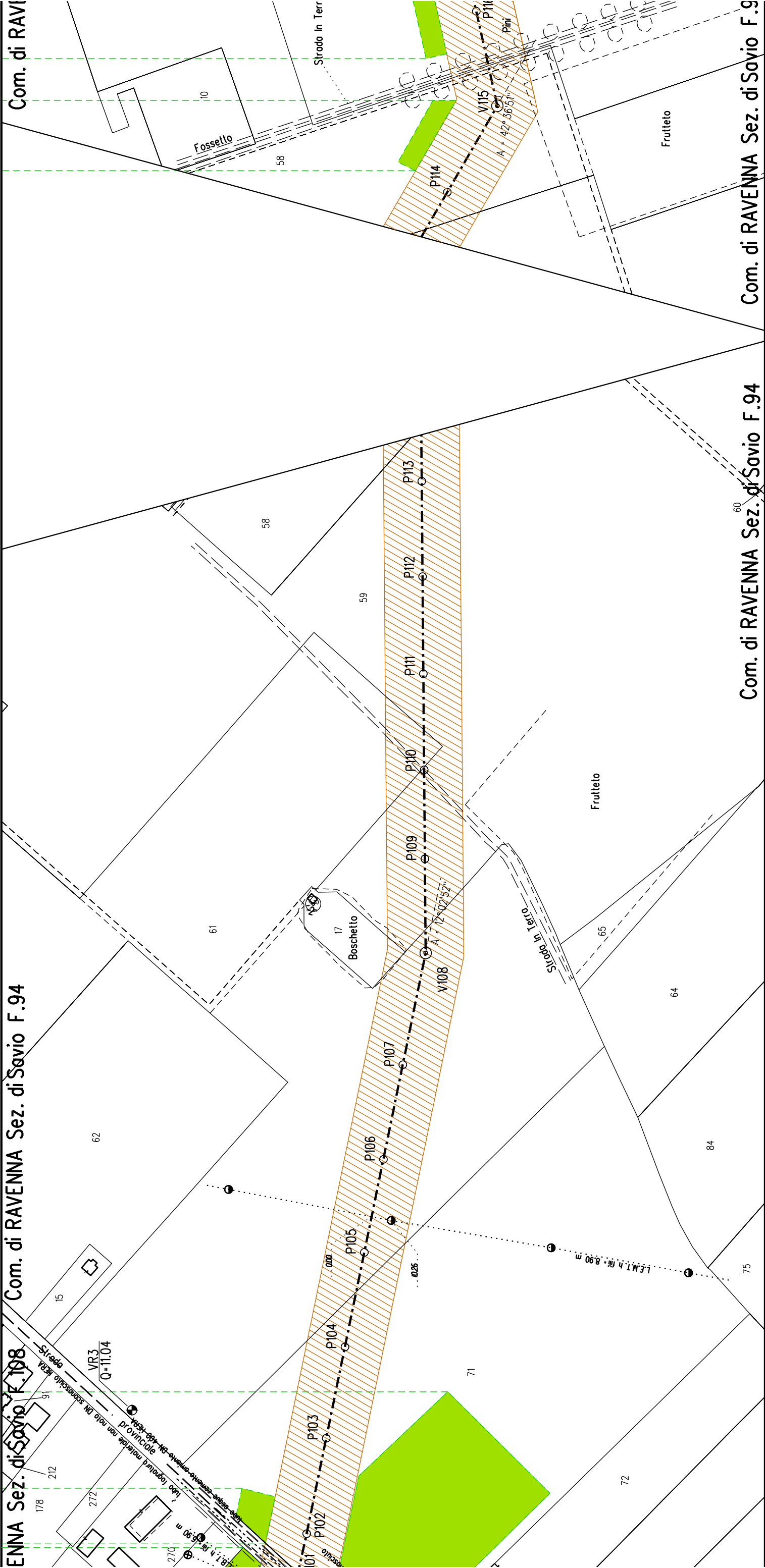
P45

A138

ENNA Sez. di Savio F.108

Com. di RAVENNA Sez. di Savio F.94

Com. di RAVI



Com. di RAVENNA Sez. di Savio F.94

Com. di RAVENNA Sez. di Savio F.9

A139

A140

P46

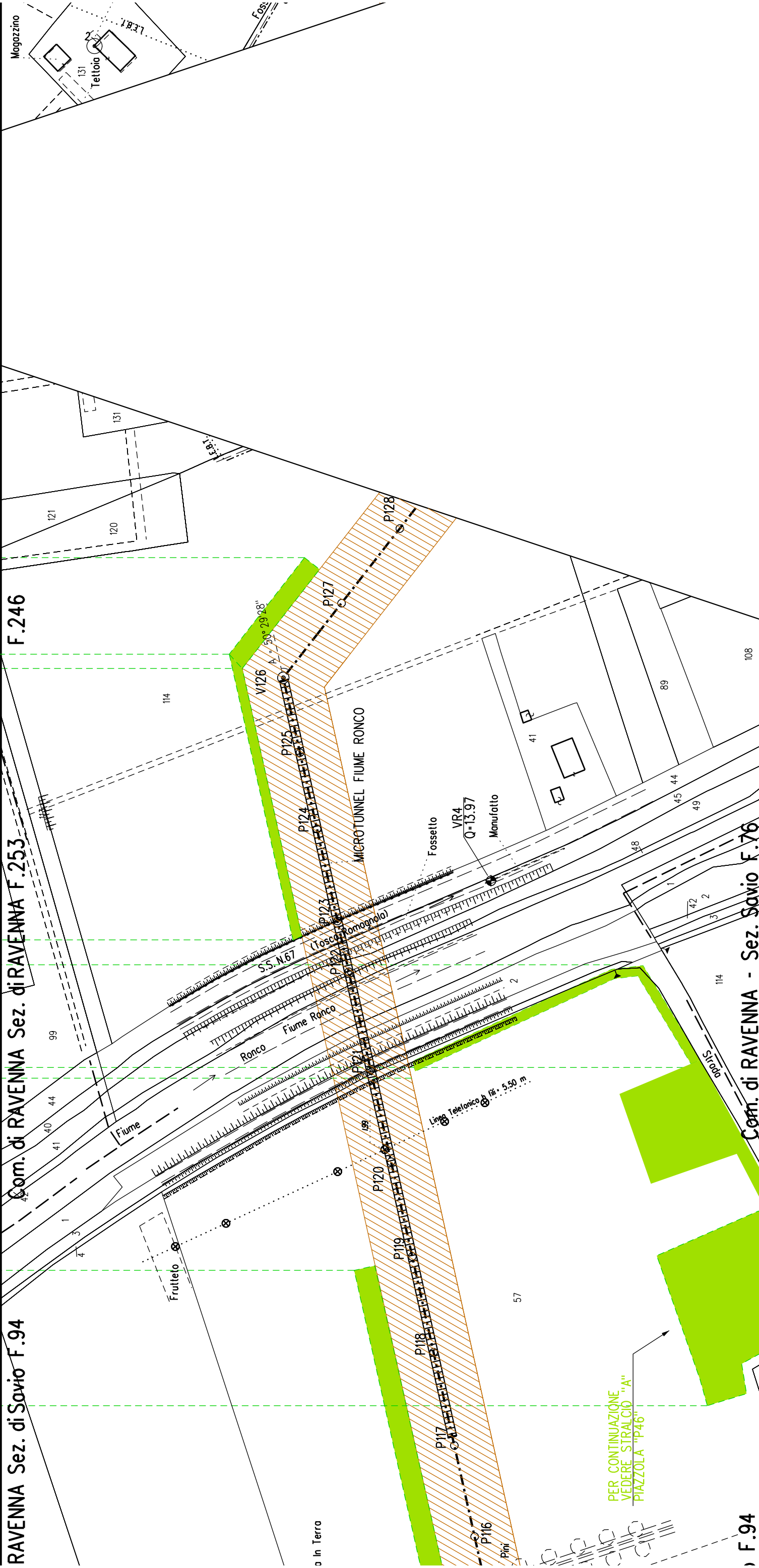
S50

S51

RAVENNA Sez. di Savio F.94

Com. di RAVENNA Sez. di RAVENNA F.253

F.246



PER CONTINUAZIONE  
VEDERE STRALCIO "A"  
PIAZZOLA "P46"

F.94

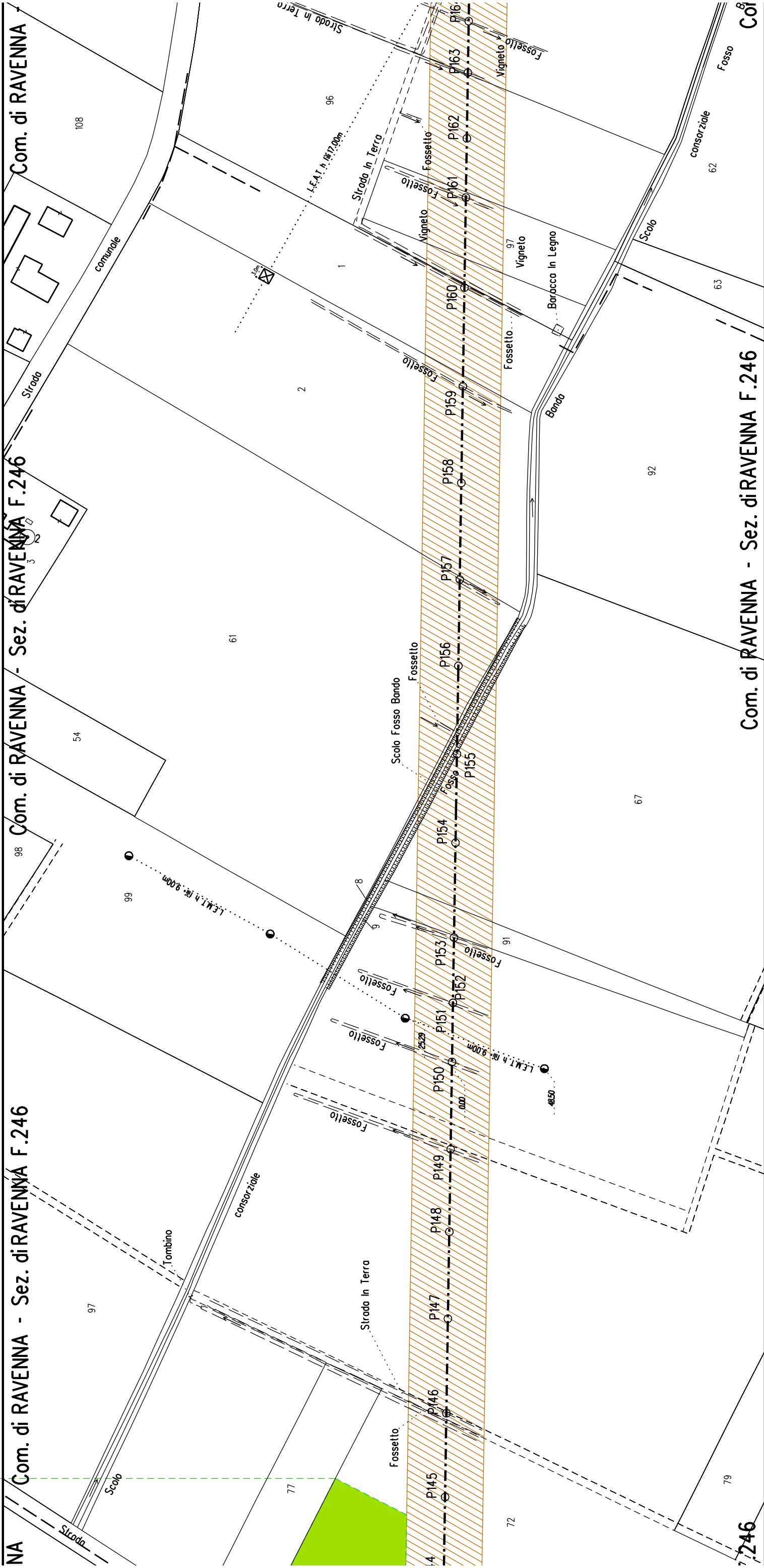
Com. di RAVENNA - Sez. Savio F.76





NA Com. di RAVENNA - Sez. di RAVENNA F.246

Com. di RAVENNA - Sez. di RAVENNA F.246



F.246

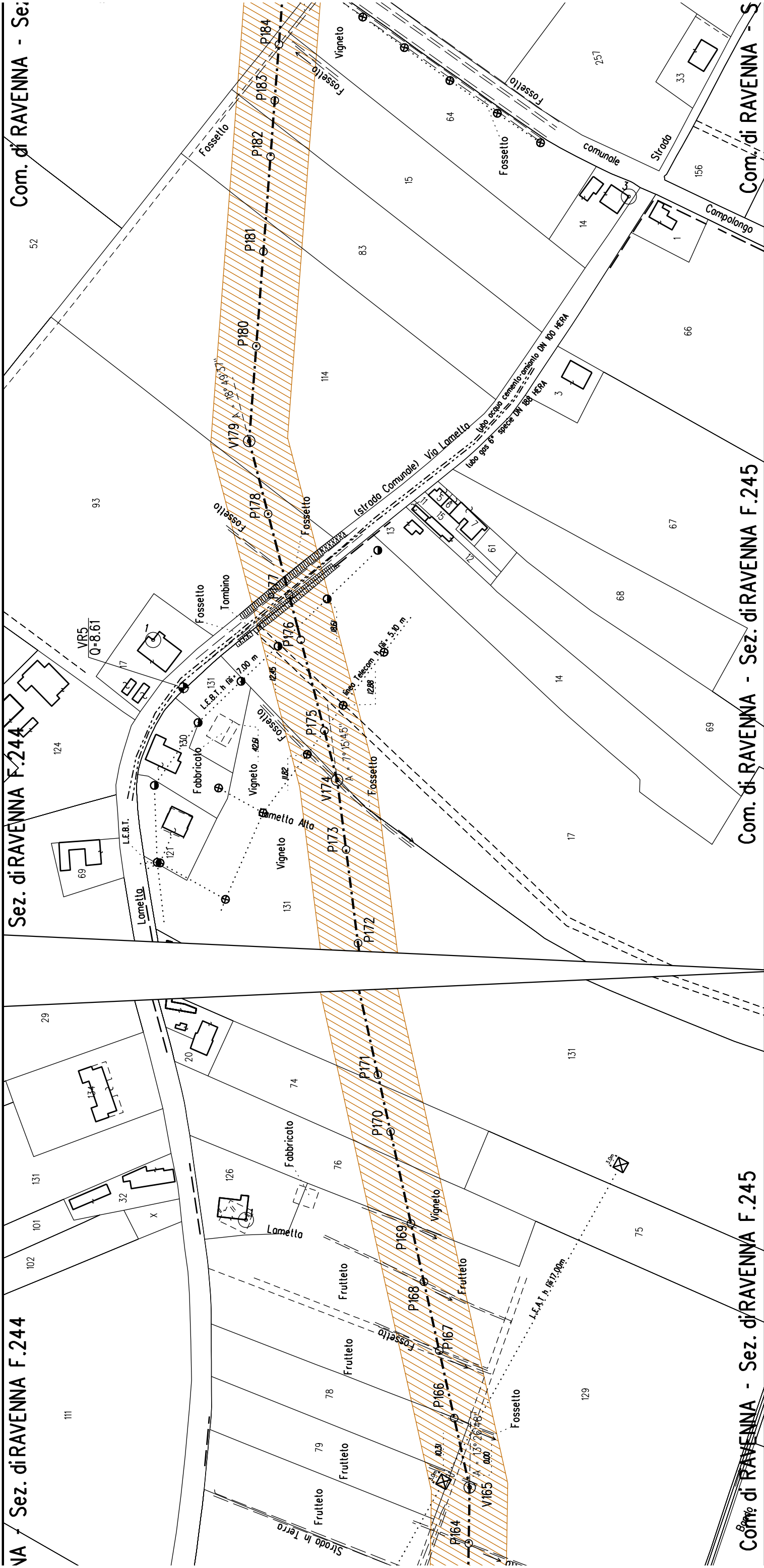
Com. di RAVENNA - Sez. di RAVENNA F.246

Com. di RAVENNA

Sez. di RAVENNA F.244

Sez. di RAVENNA F.244

Com. di RAVENNA - Sez.



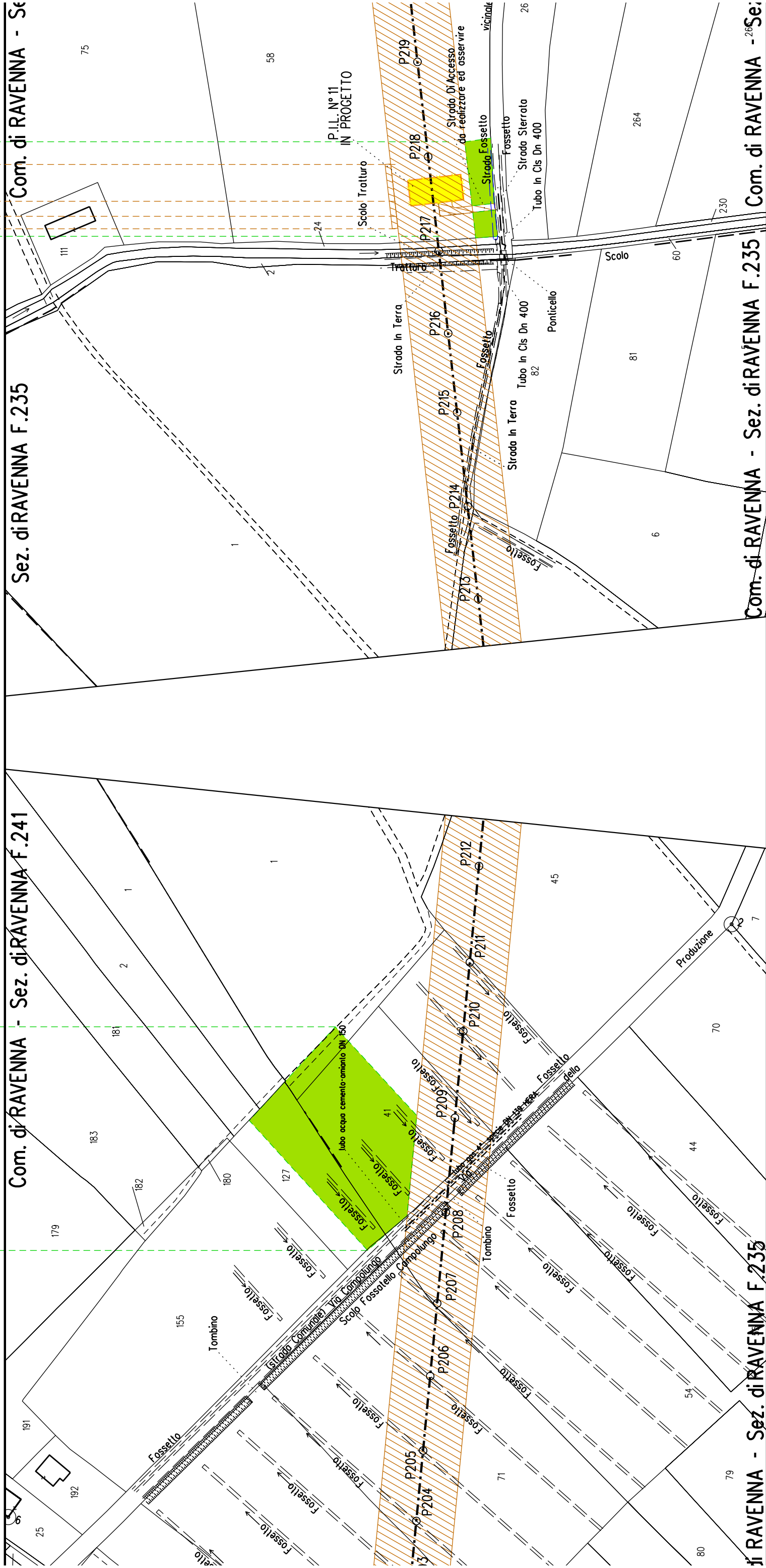
Com. di RAVENNA - Sez. di RAVENNA F.245

Com. di RAVENNA - Sez. di RAVENNA F.245

Com. di RAVENNA - S













C. Brandolini

86

114

110

90

89

88

73

Filare Frutteto

99

Filari Frutteto

87

299

299

299

299

299

299

299

299

299

299

299

299

299

87

299

299

299

299

299

299

299

299

299

299

299

299

299

87

299

299

299

299

299

299

299

299

299

299

299

299

299

87

299

299

299

299

299

299

299

299

299

299

299

299

299

87

299

299

299

299

299

299

299

299

299

299

299

299

299

87

299

299

299

299

299

299

299

299

299

299

299

299

299

87

299

299

299

299

299

299

299

299

299

299

299

299

299

87

299

299

299

299

299

299

299

299

299

299

299

299

299

87

299

299

299

299

299

299

299

299

299

299

299

299

299

87

299

299

299

299

299

299

299

299

299

299

299

299

299

87

299

299

299

299

299

299

299

299

299

299

299

299

299

87

299

299

299

299

299

299

299

299

299

299

299

299

299

87

299

299

299

299

299

299

299

299

299

299

299

299

299

87

299

299

299

299

299

299

299

299

299

299

299

299

299

87

299

299

299

299

299

299

299

299

299

299

299

299

299

87

299

299

299

299

299

299

299

299

299

299

299

299

299

87

299

299

299

299

299

299

299

299

299

299

299

299

299

87

299

299

299

299

299

299

299

299

299

299

299

299

299

87

299

299

299

299

299

299

299

299

299

299

299

299

299

87

299

299

299

299

299

299

299

299

299

299

299

299

299

87

299

299

299

299

299

299

299

299

299

299

299

299

299

87

299

299

299

299

299

299

299

299

299

299

299

299

299

87

299

299

299

299

299

299

299

299

299

299

299

299

299

87

299

299

299

299

299

299

299

299

299

299

299

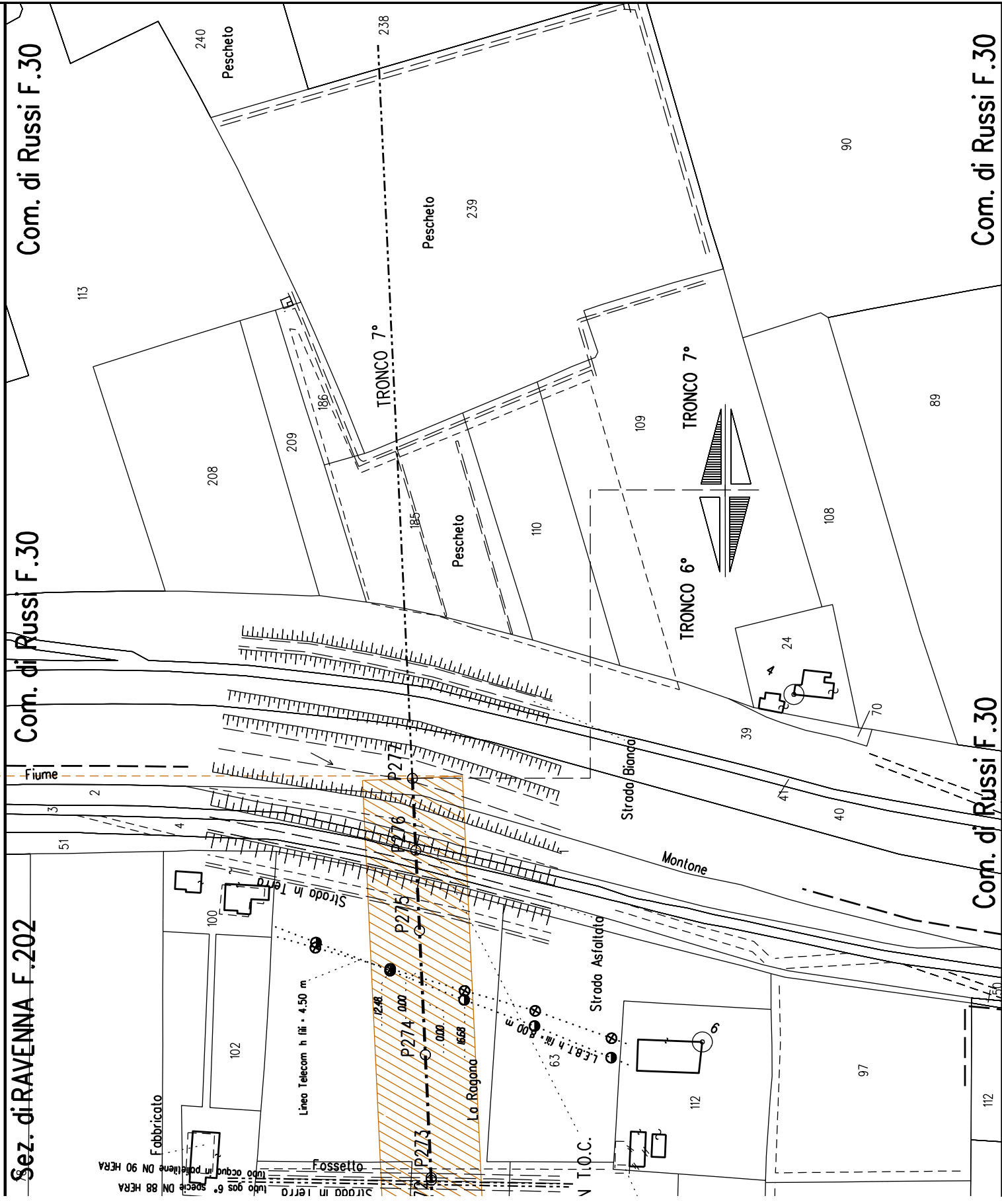
299

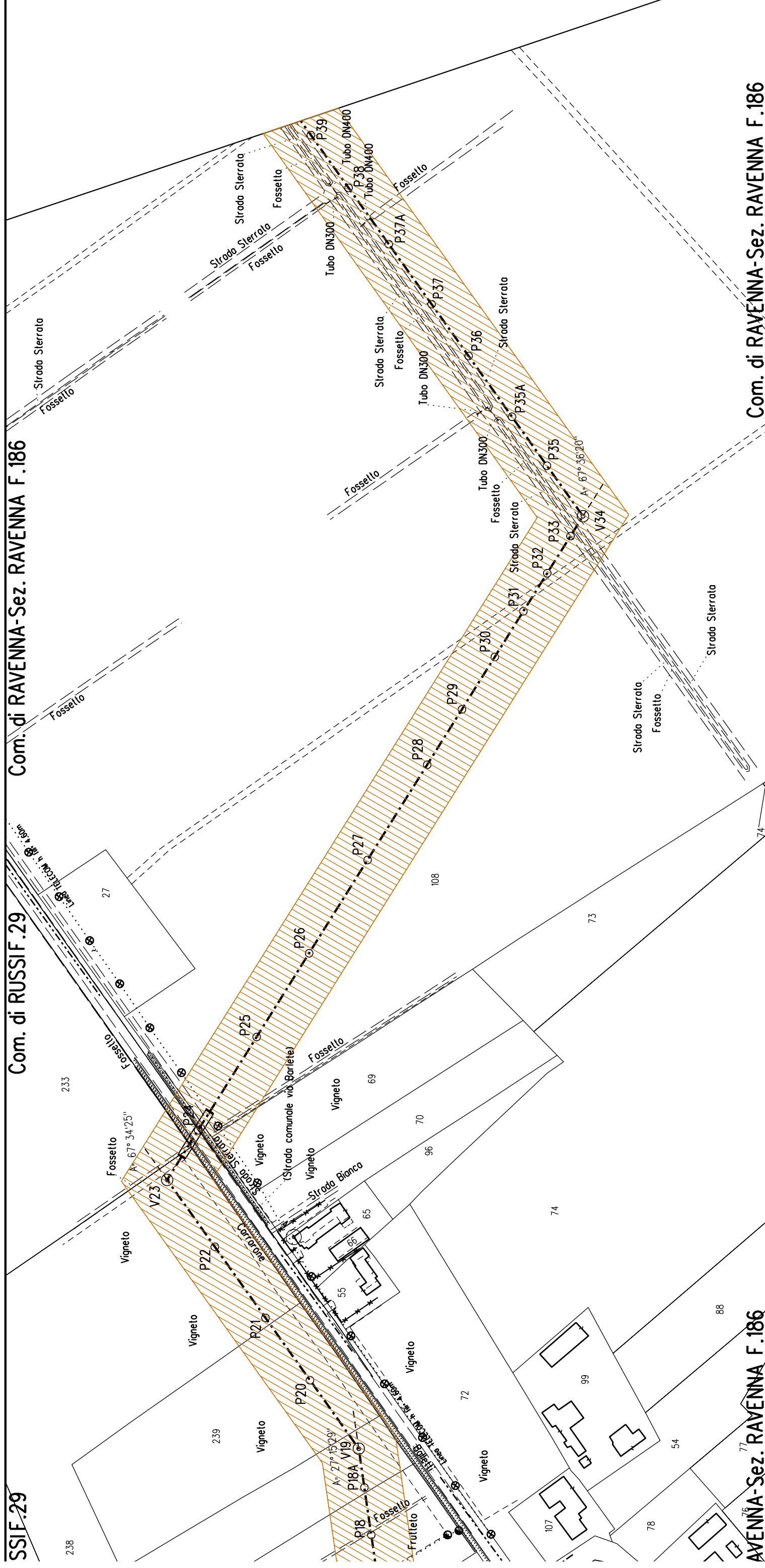
299

87

299













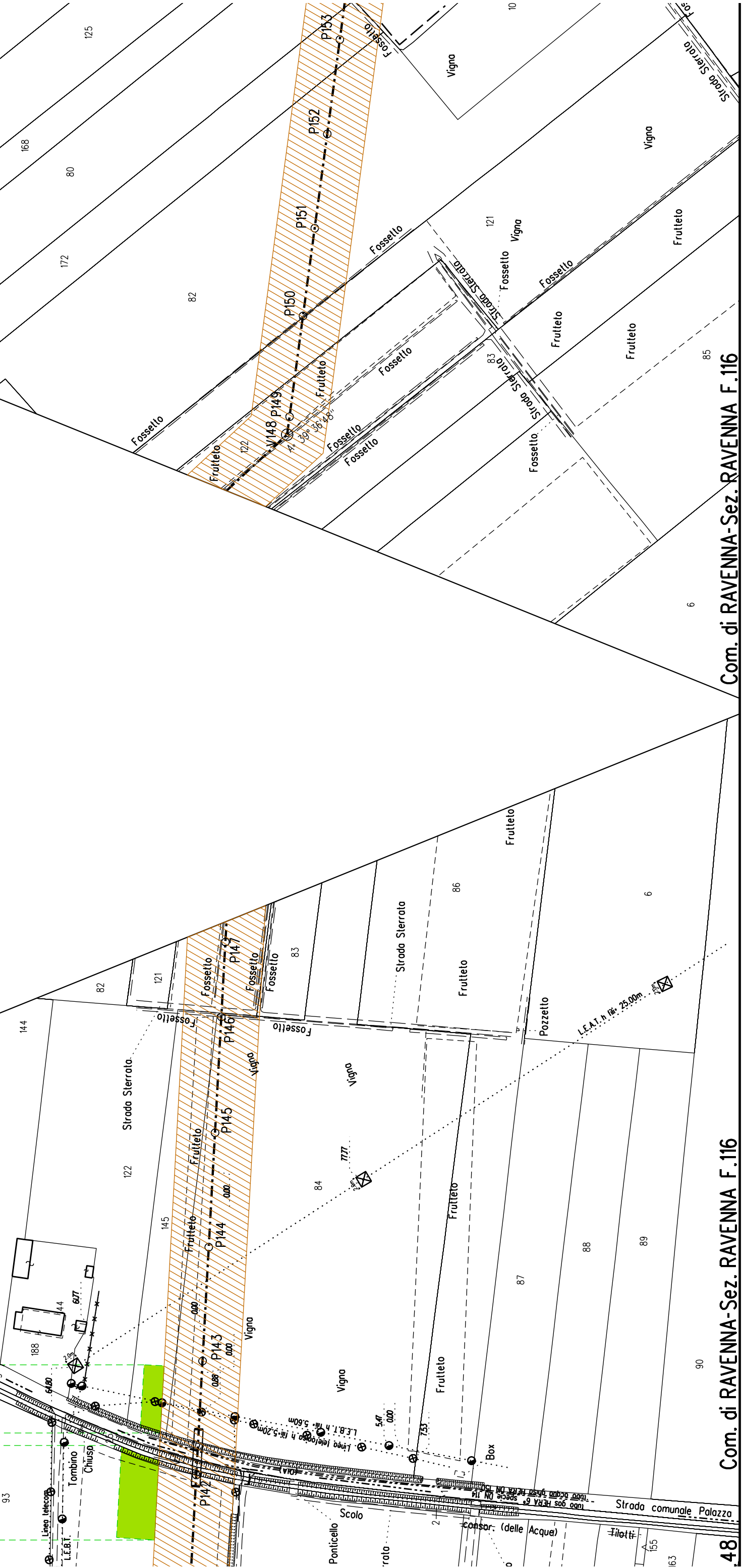
A162

A163

Com. di RUSSIF 47

Com. di RAVENNA-Sez. RAVENNA F.116

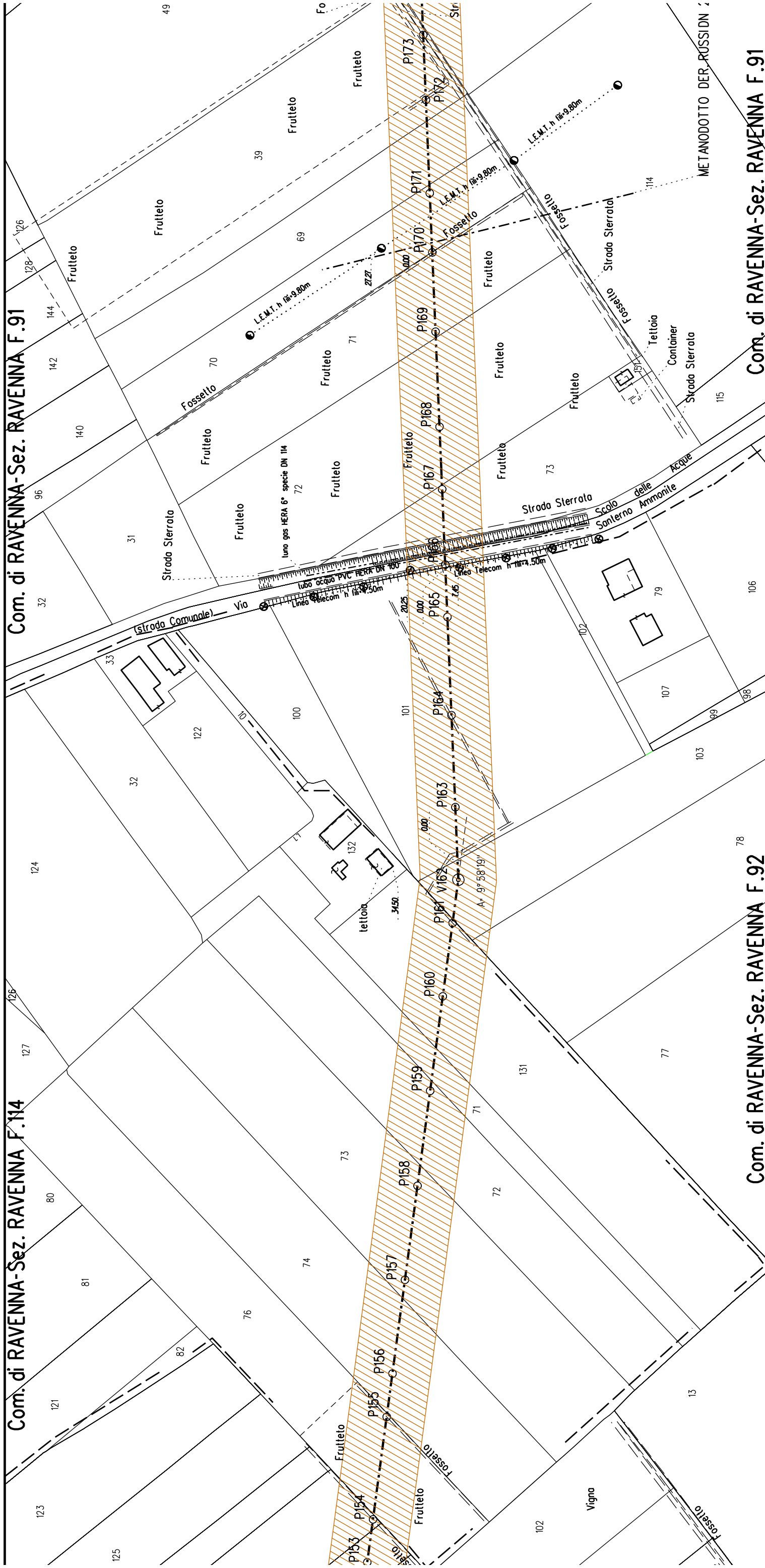
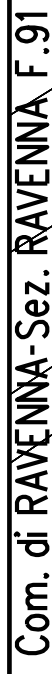
Com. di RAVENNA-Sez. RAVENNA F.116



Com. di RAVENNA-Sez. RAVENNA F.116

Com. di RAVENNA-Sez. RAVENNA F.116





Com. di RAVENNA-Sez. RAVENNA F.92

~~Com. di RAVENNA-Sez. RAVENNA F.91~~



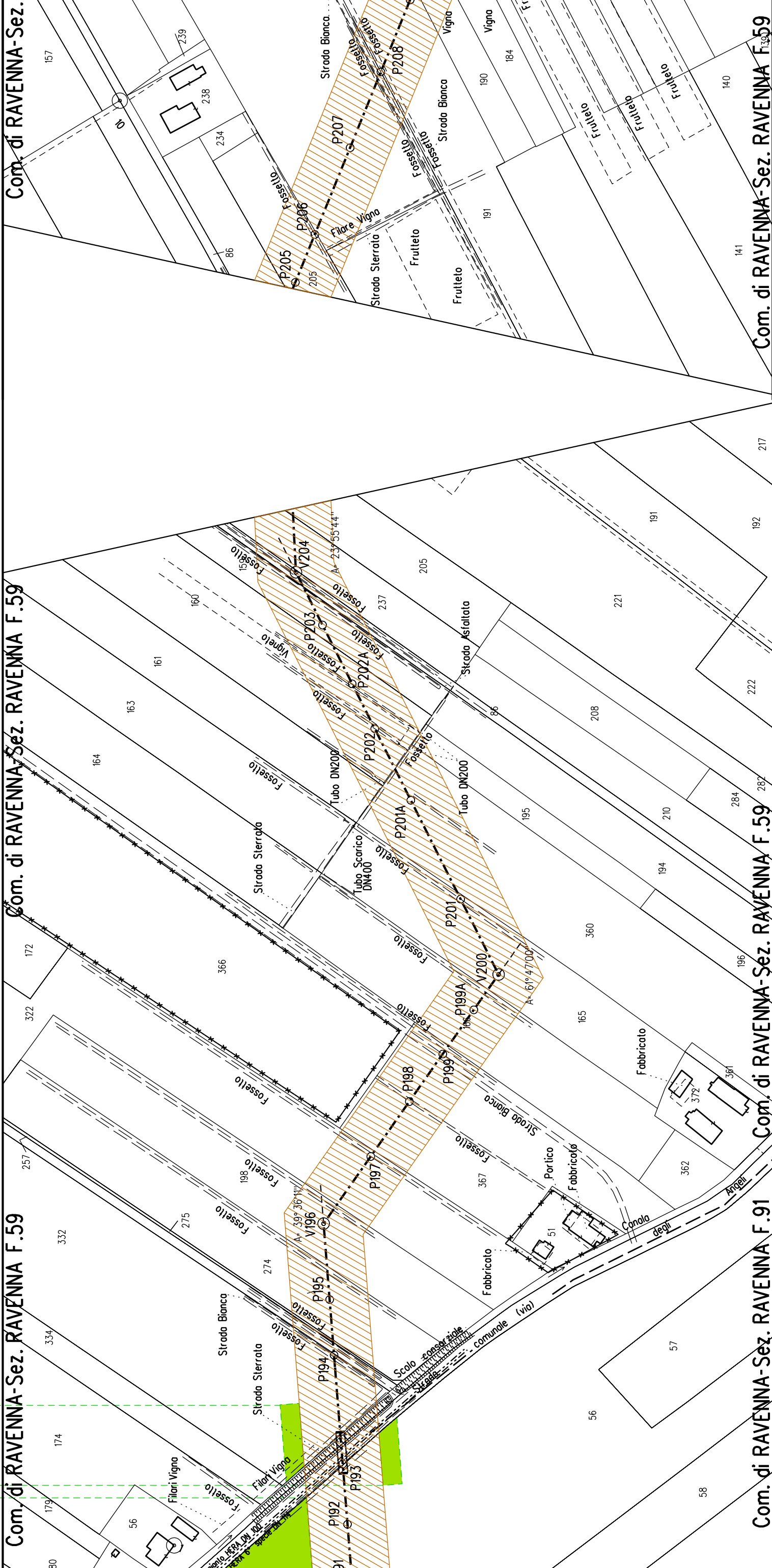


A164

Com. di RAVENNA-Sez. RAVENNA F.59

Com. di RAVENNA-Sez. RAVENNA F.59

Com. di RAVENNA-Sez.



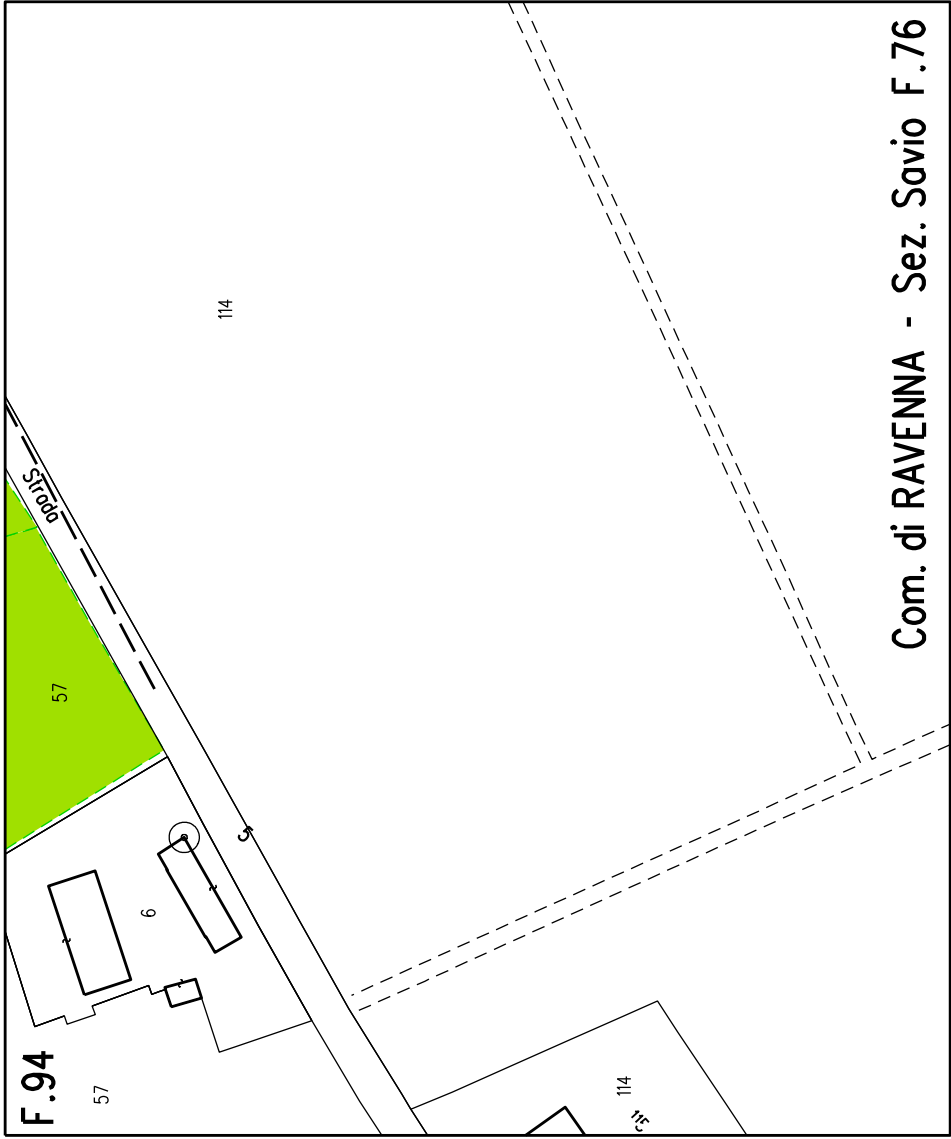
Com. di RAVENNA-Sez. RAVENNA F.91

Com. di RAVENNA-Sez. RAVENNA F.59

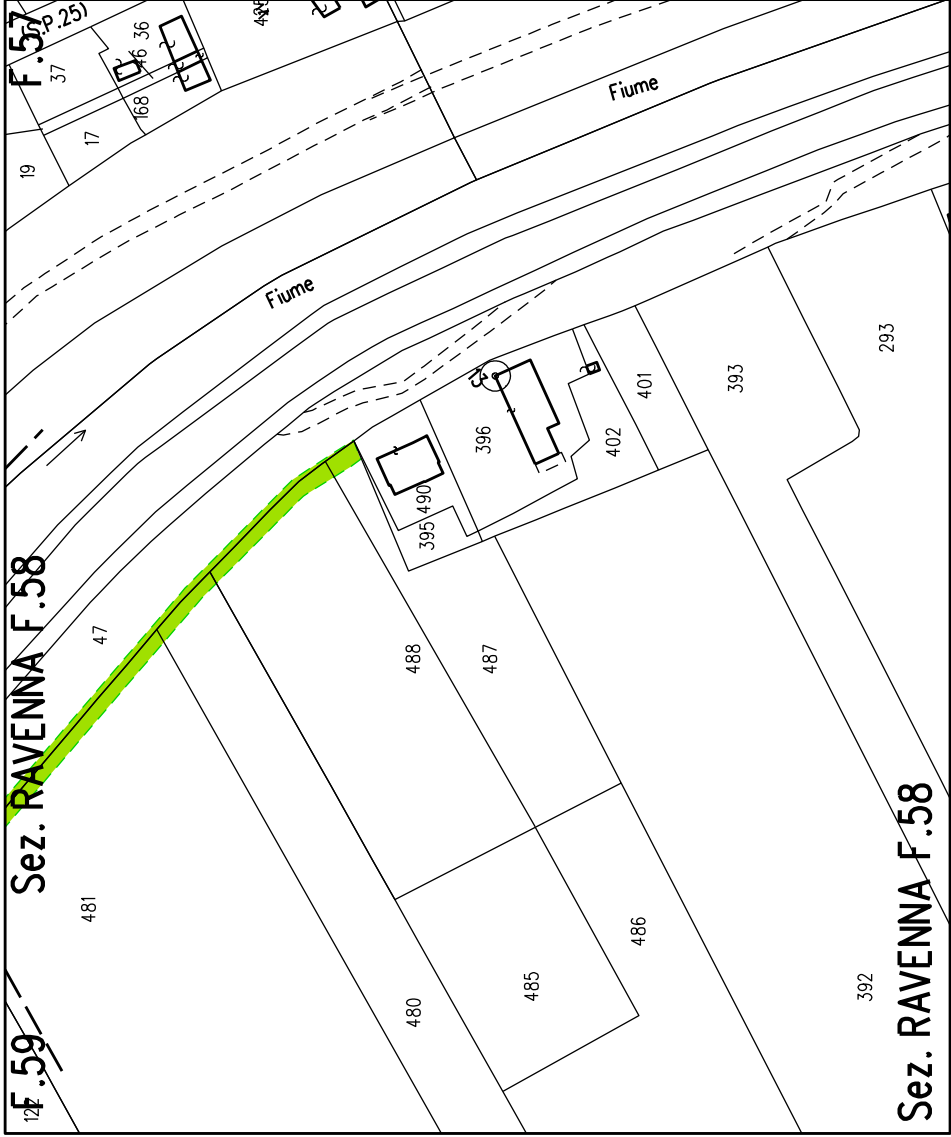
Com. di RAVENNA-Sez. RAVENNA F.59



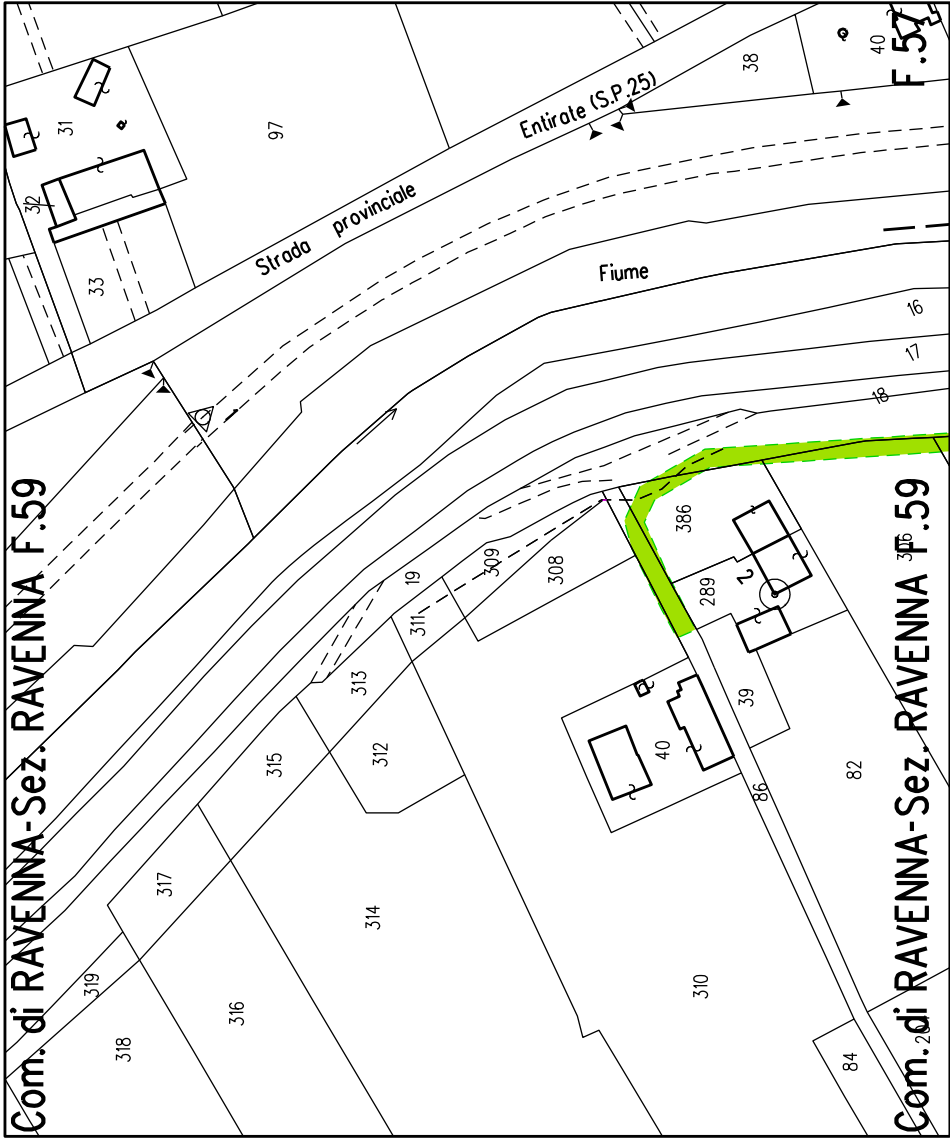
STRALCIO "A" - Piazzola "P46"



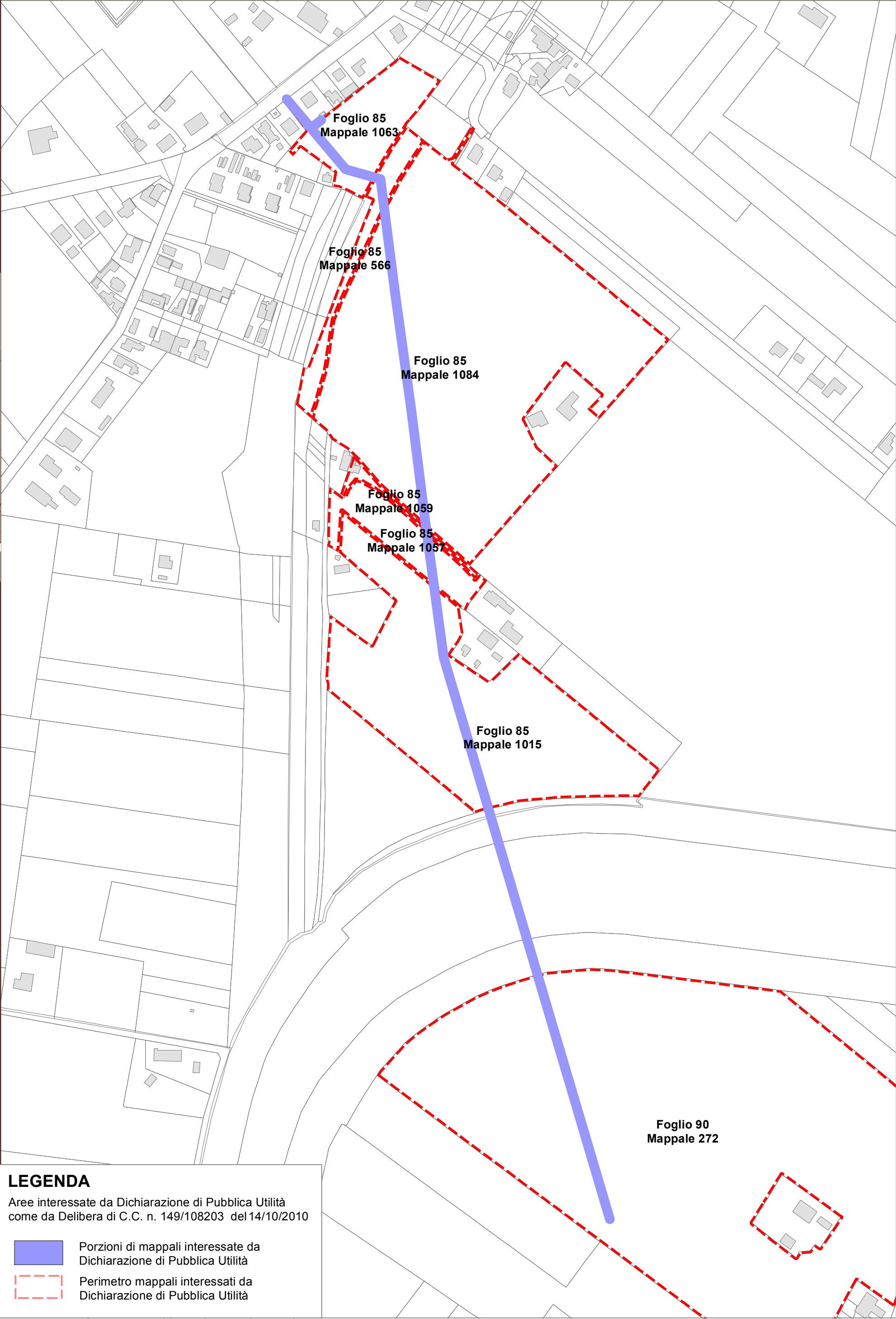
STRALCIO "C" - Strada "S56"



STRALCIO "B" - Strada "S56"







**LEGENDA**

Aree interessate da Dichiarazione di Pubblica Utilità  
come da Delibera di C.C. n. 149/108203 del 14/10/2010

Porzioni di mappali interessate da  
Dichiarazione di Pubblica Utilità

Perimetro mappali interessati da  
Dichiarazione di Pubblica Utilità

