

POC

Piano Operativo Comunale

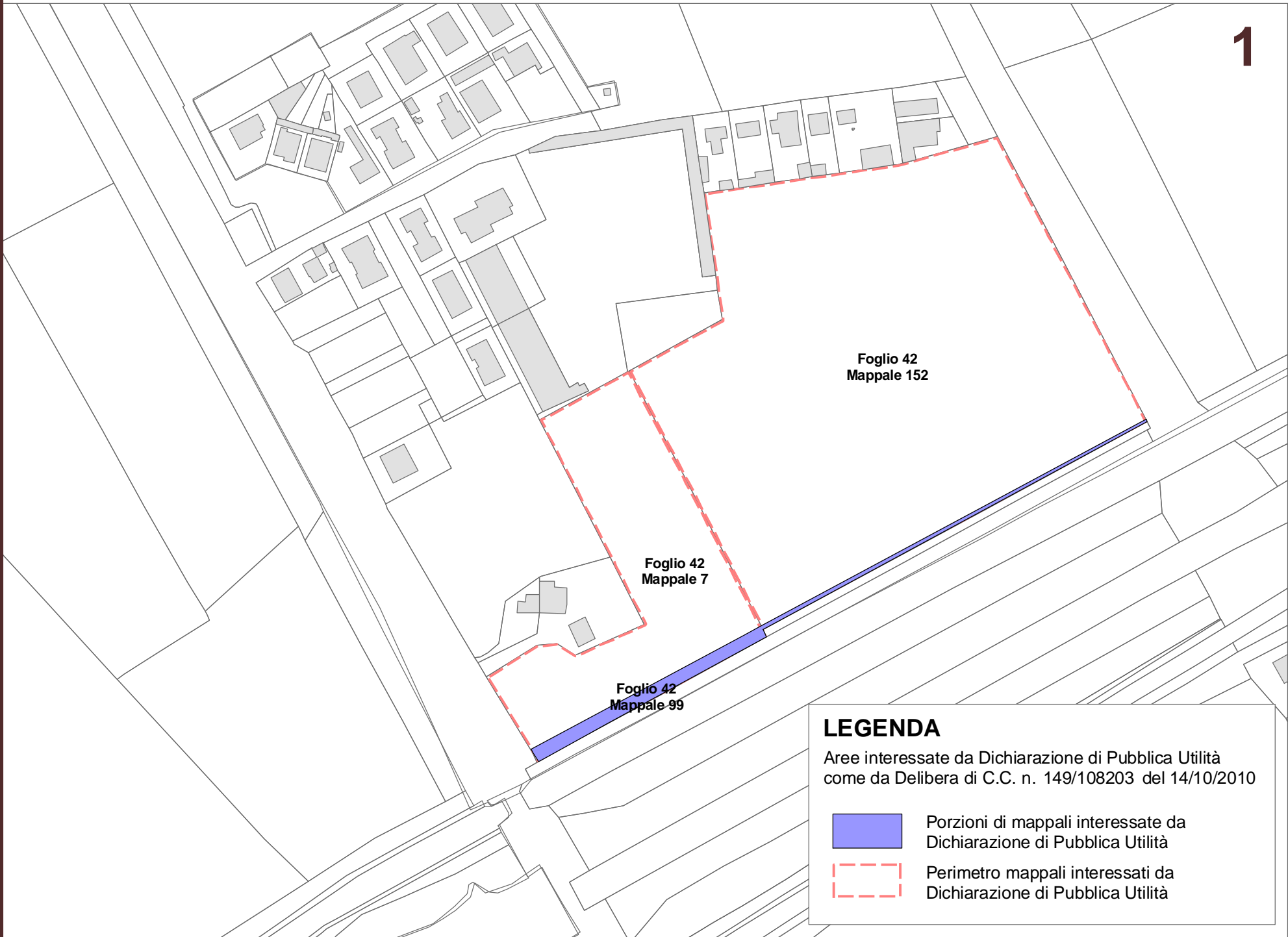
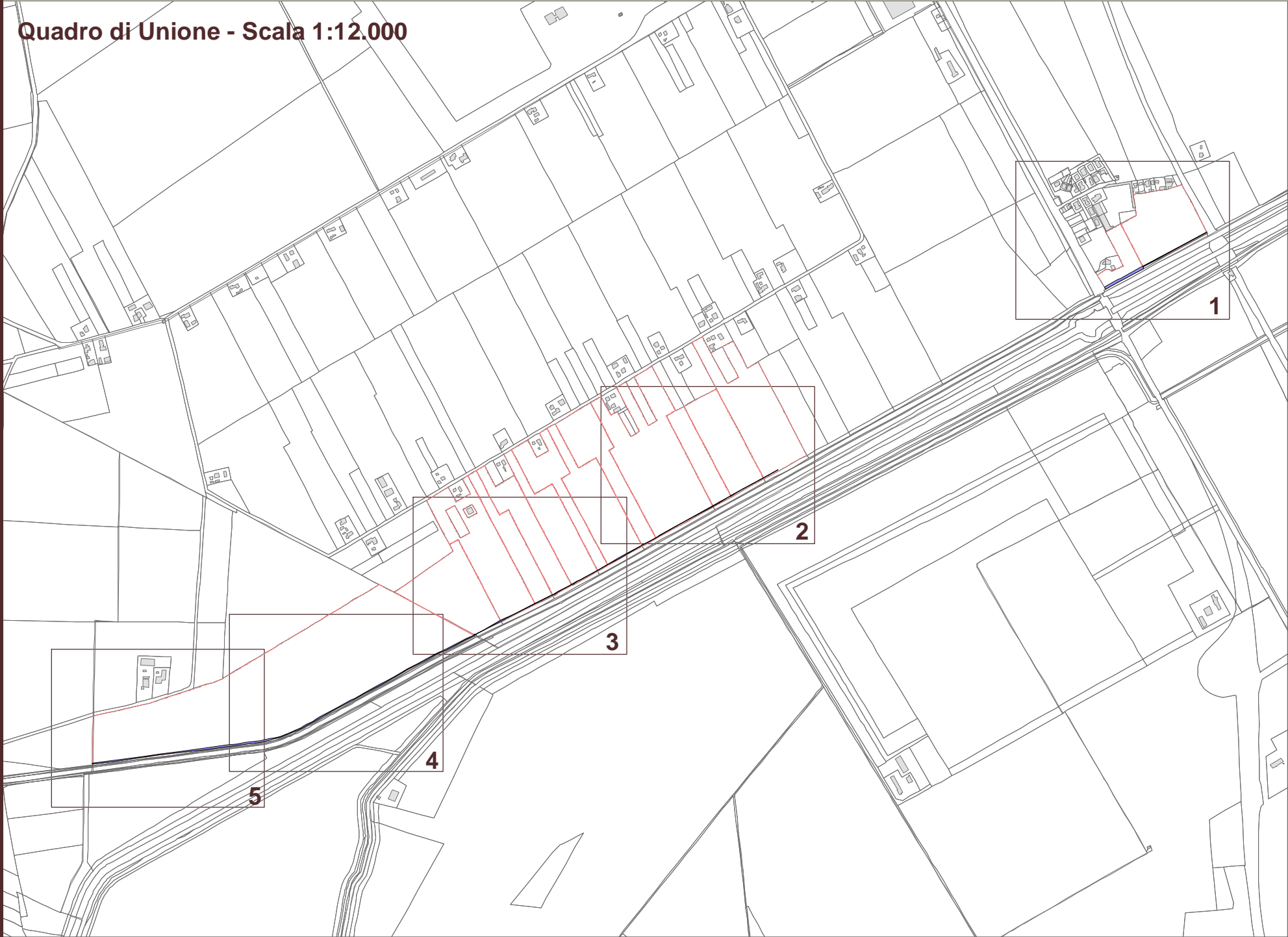
PRG 2003
PSC
POC
RUE

POC.13 Ricognizione Dichiarazioni di Pubblica Utilità

ADOTTATO	Delibera di C.C.	N. 182544/105	del 31/10/2017
PUBBLICATO	B.U.R	N.	del
APPROVATO	Delibera di C.C.	N.	del
PUBBLICATO	B.U.R	N.	del

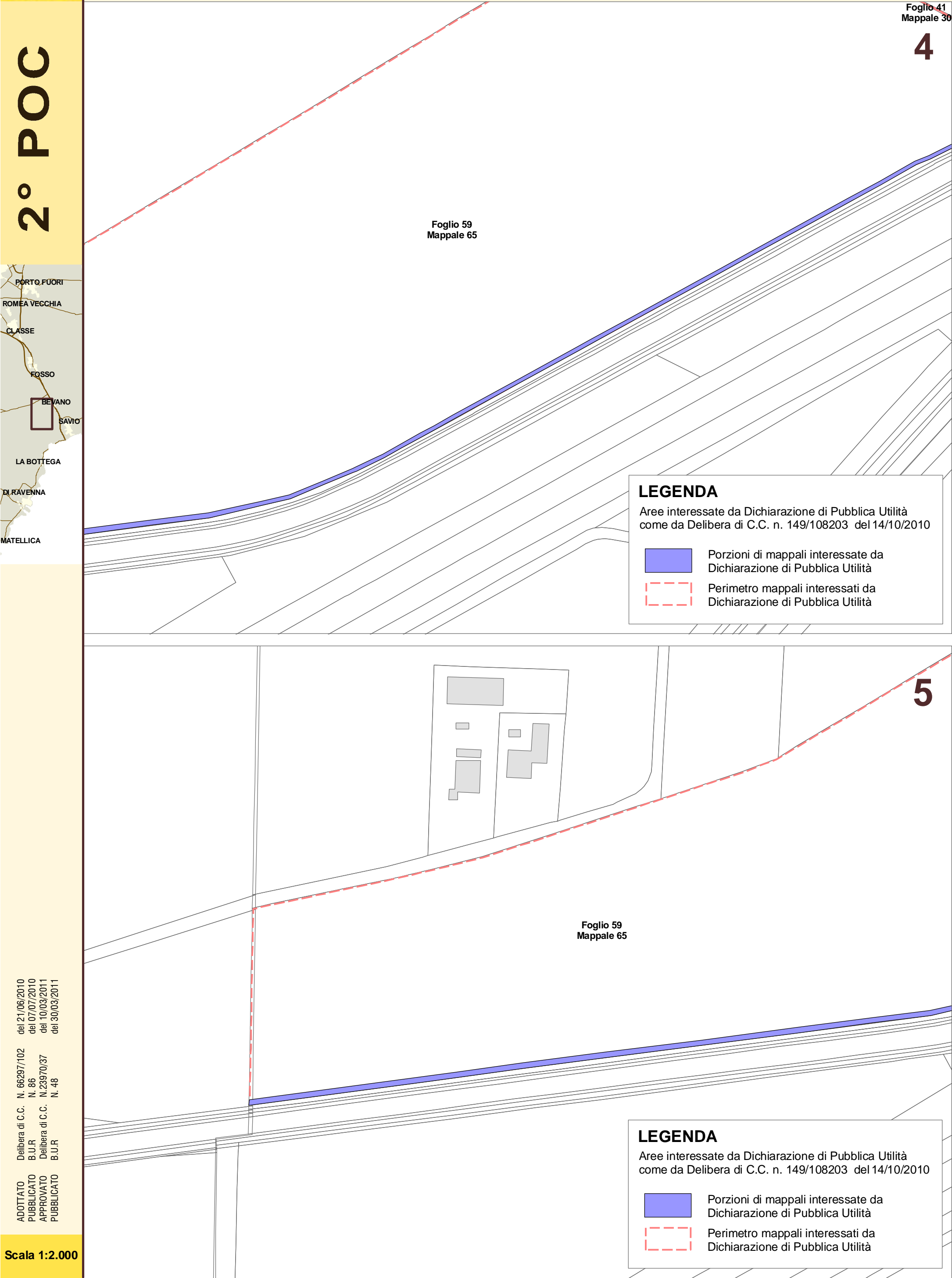
Sindaco	Michele de Pascale		
Assessore Urbanistica	Federica Del Conte		
Segretario Generale	Paolo Neri		
CAPO AREA	Dott.ssa Paola Bissi		
RESPONSABILE DEL PROCEDIMENTO	Arch. Francesca Proni		
UNITA' DI PROGETTO Responsabile	Ing. Valentino Natali		
Coordinatore	Arch. Francesca Proni		
Progettisti	Arch. Raffaella Bendazzi Arch. Doriana Casilio Arch. Maurizio Fabbri Arch. Francesca Proni Arch. Leonardo Rossi Arch. Silvia Rossi Arch. Antonia Tassinari	Istruttori	Chiara Baffè Francesca Brusi Caterina Gramantieri Paolo Minguzzi Federica Proni
		Segreteria	Franca Gordini

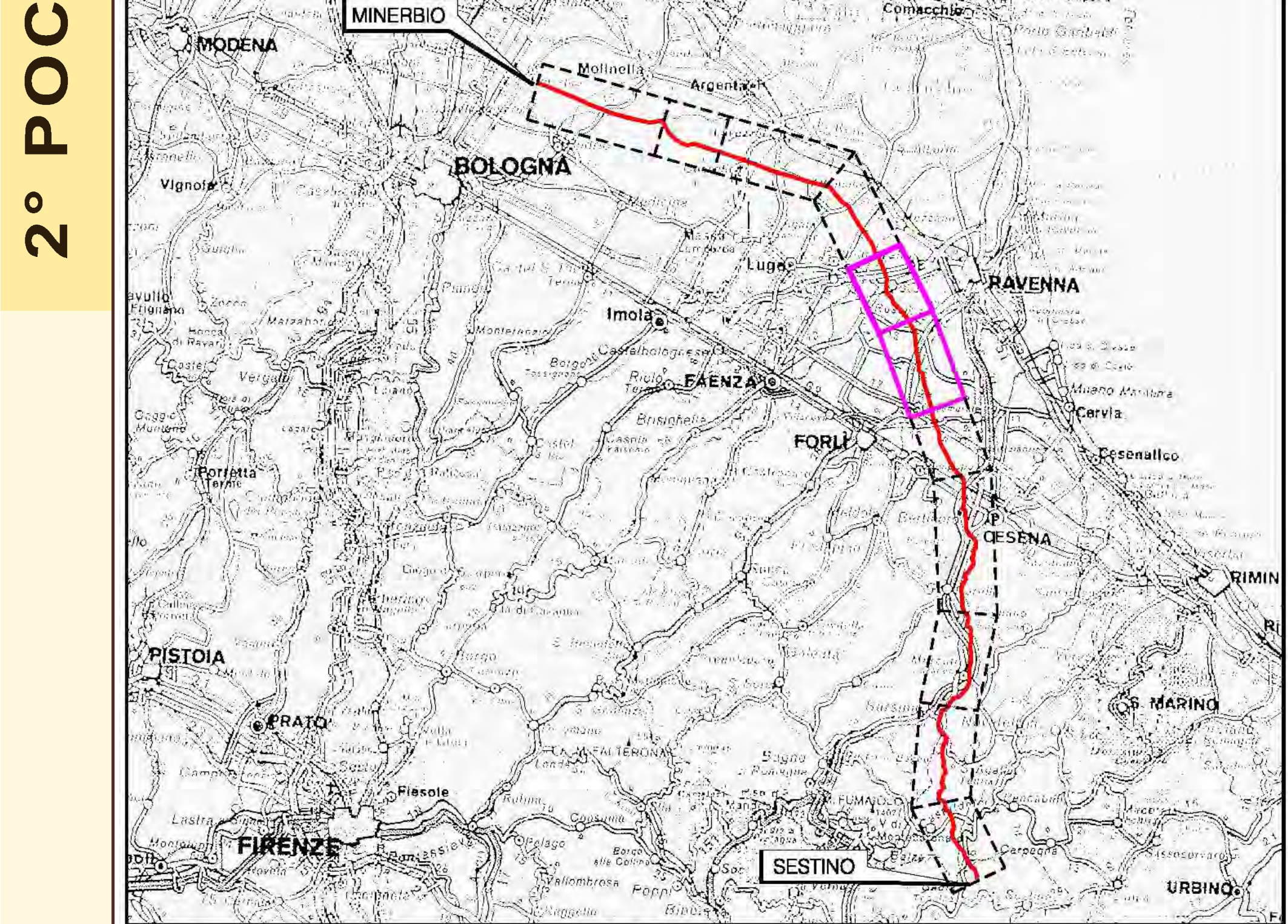
2° POC



ADOTTATO	del 21/06/2010
PUBBLICATO	del 07/07/2010
APPROVATO	del 10/03/2011
PUBBLICATO	del 30/03/2011

Delibera di C.C.	N. 66297/102
B.U.R.	N. 86
Delibera di C.C.	N.23970/37
B.U.R.	N. 48

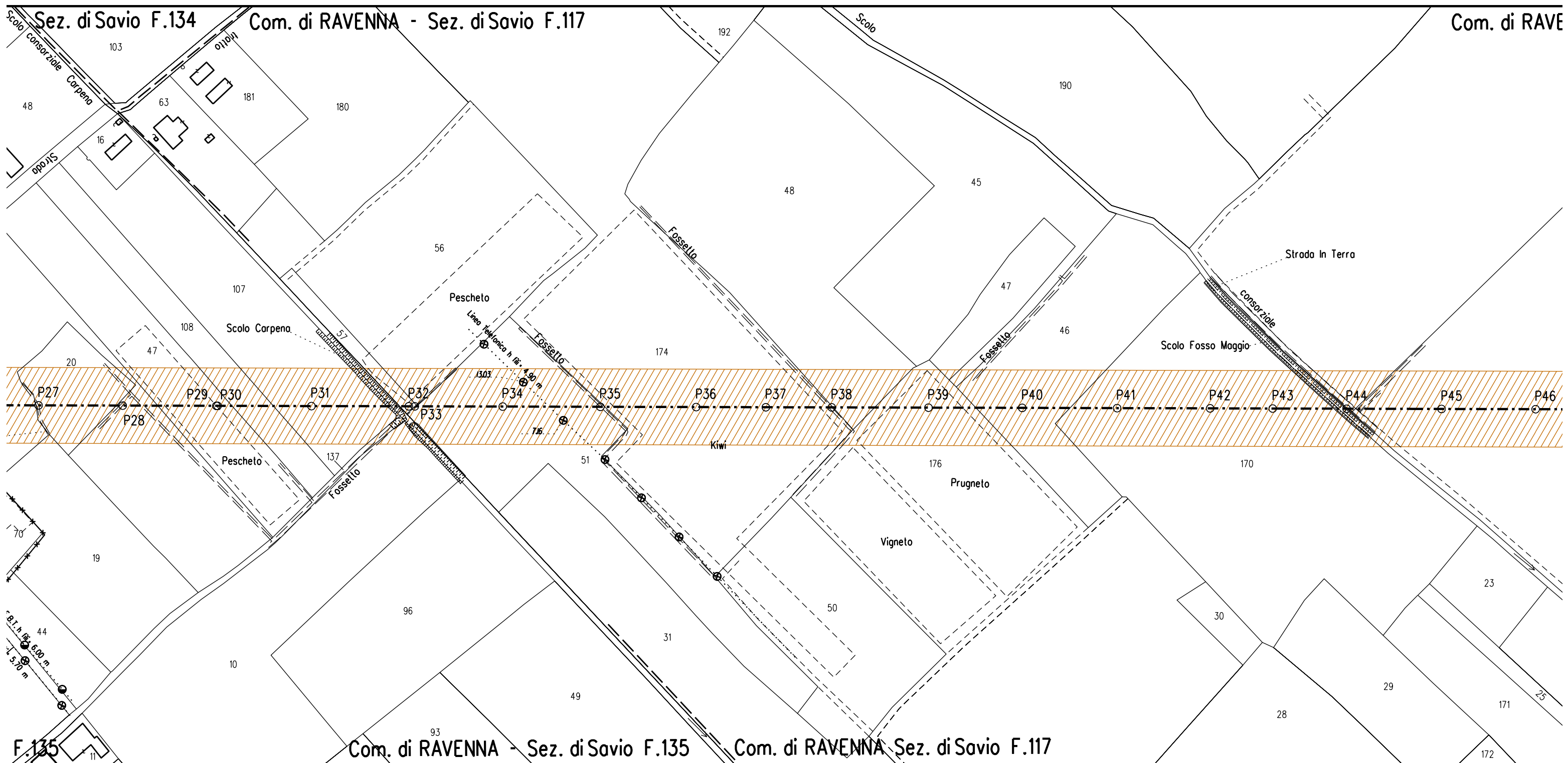




COROGRAFIA Scala 1:800.000

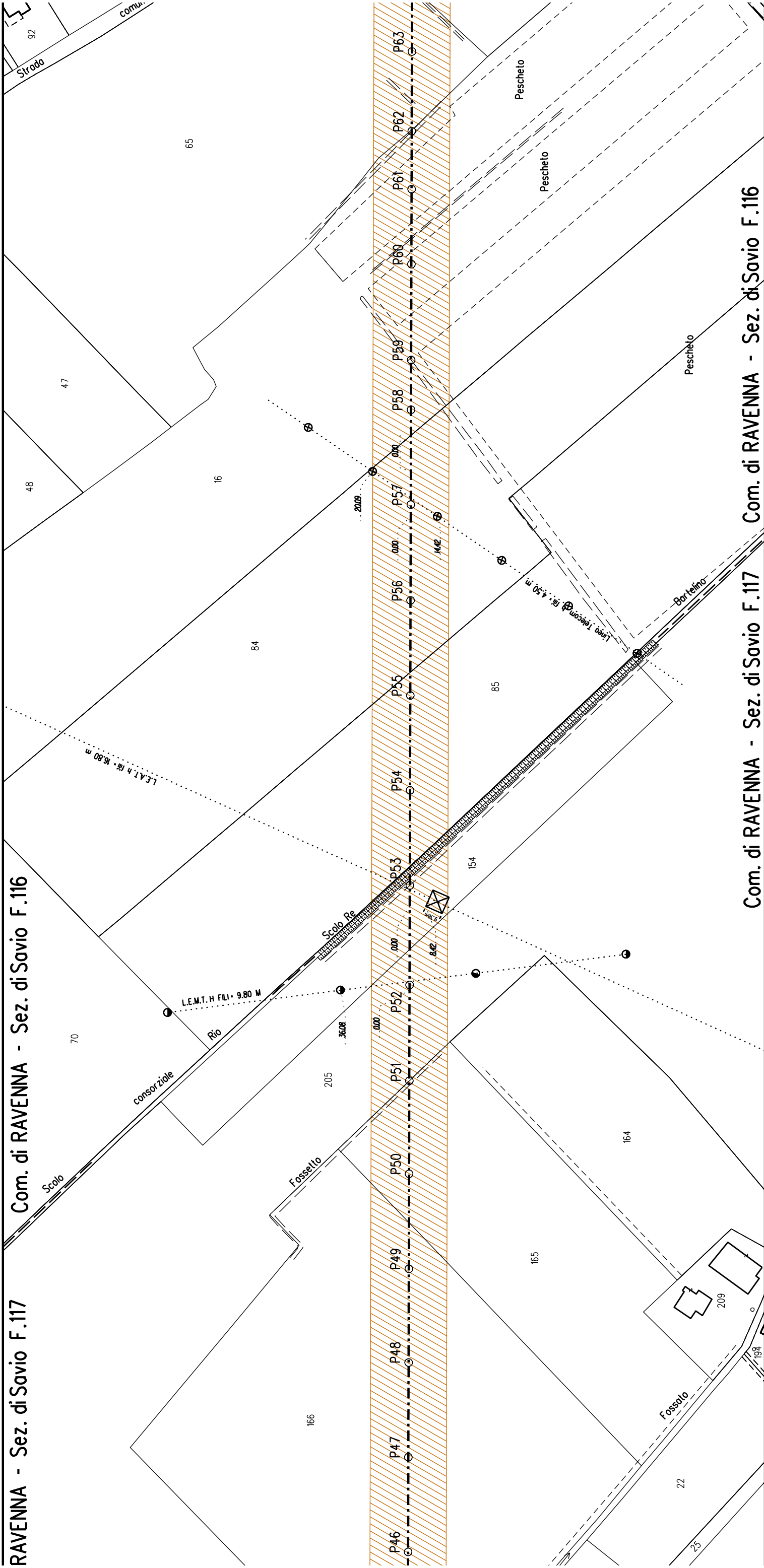
LEGENDA

- Fascia di vincolo preordinato all'esproprio
coincidente con la fascia di servitù
- Ampliamento impianto esistente
- Strade di accesso definitive
- Area di occupazione temporanea
- Allargamenti in corrispondenza di
fiumi/infrastrutture esistenti
- Strade di accesso provvisorie alle aree di passaggio
- Piazzole provvisorie per i materiali
- Impianti in progetto
- Impianti esistenti
- Metanodotto in progetto
- Vertice
- Picchetto
- Gasdotti Snam in esercizio



RAVENNA - Sez. di Savio F.117

Com. di RAVENNA - Sez. di Savio F.116

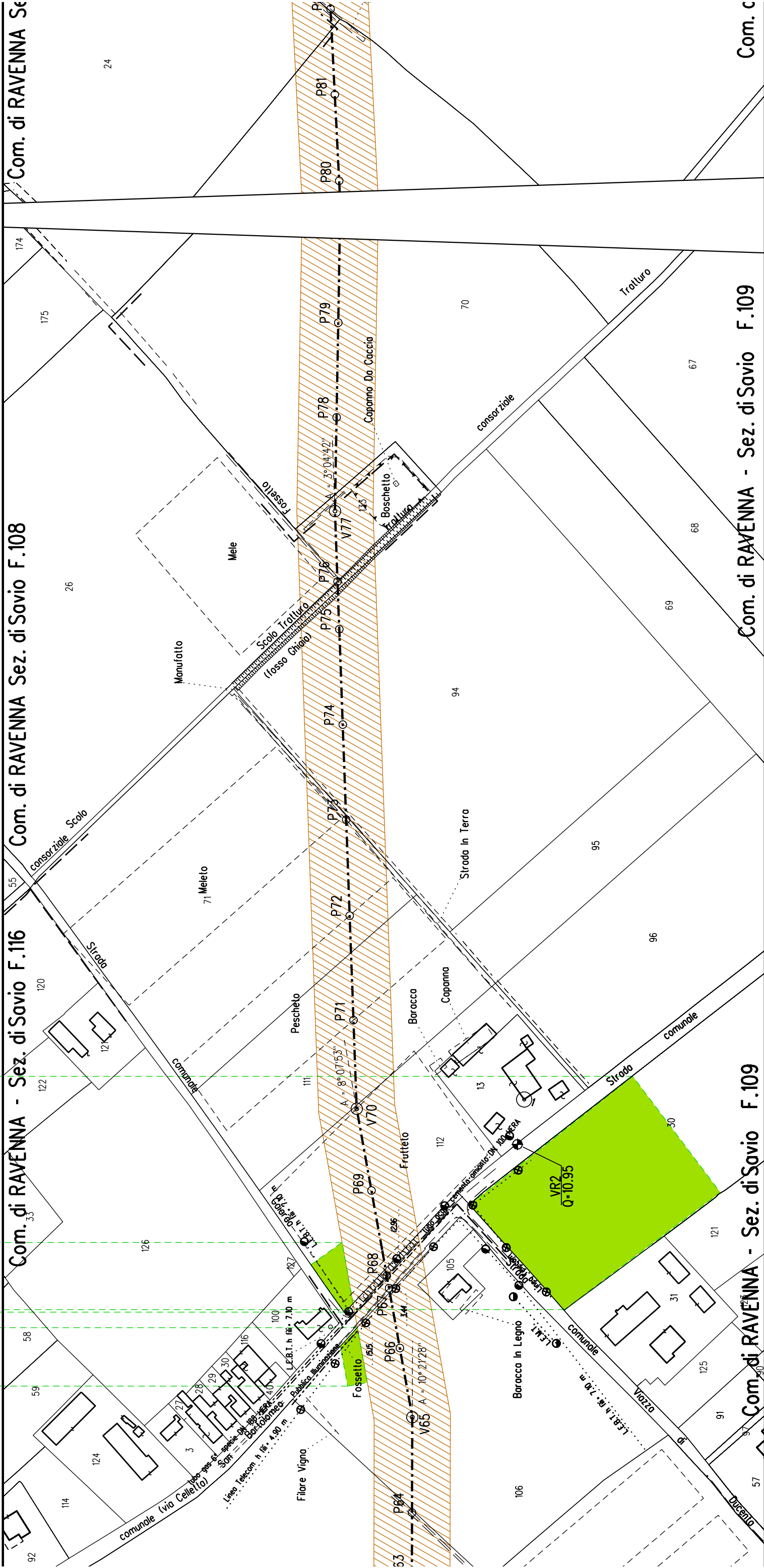


Com. di RAVENNA - Sez. di Savio F.117

Com. di RAVENNA - Sez. di Savio F.116

A134 A135

P44



A139

A140

P46

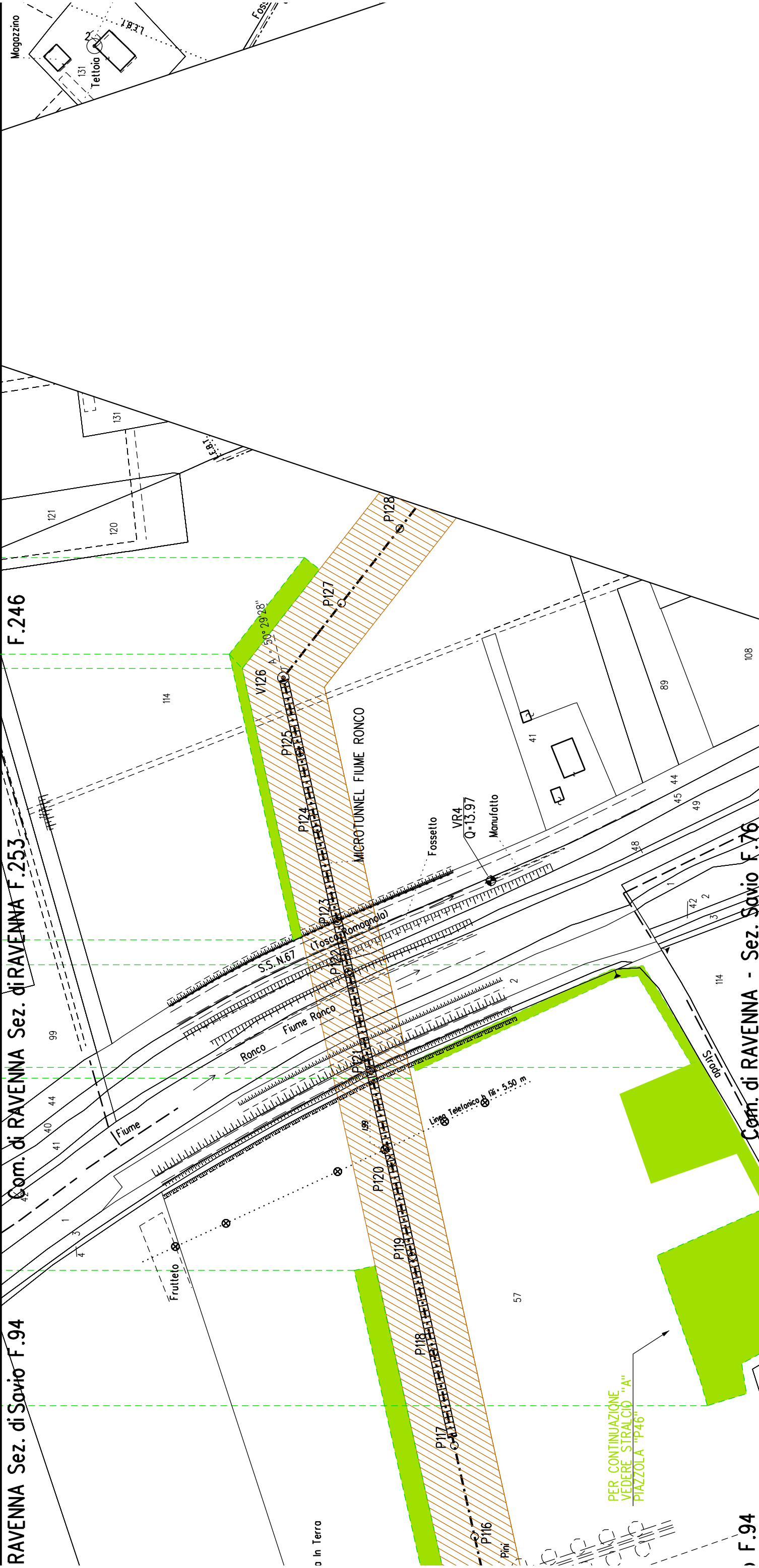
S50

S51

RAVENNA Sez. di Savio F.94

Com. di RAVENNA Sez. di RAVENNA F.253

F.246



PER CONTINUAZIONE
VEDERE STRALCIO "A"
PIAZZOLA "P46"

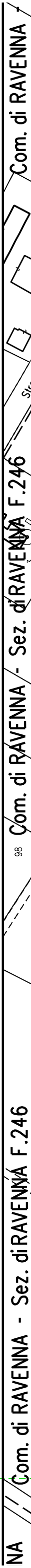
F.94

Com. di RAVENNA - Sez. Savio F.76

NA Com. di RAVENNA - Sez. di RAVENNA F.246

Com. di RAVENNA - Sez. di RAVENNA F.246

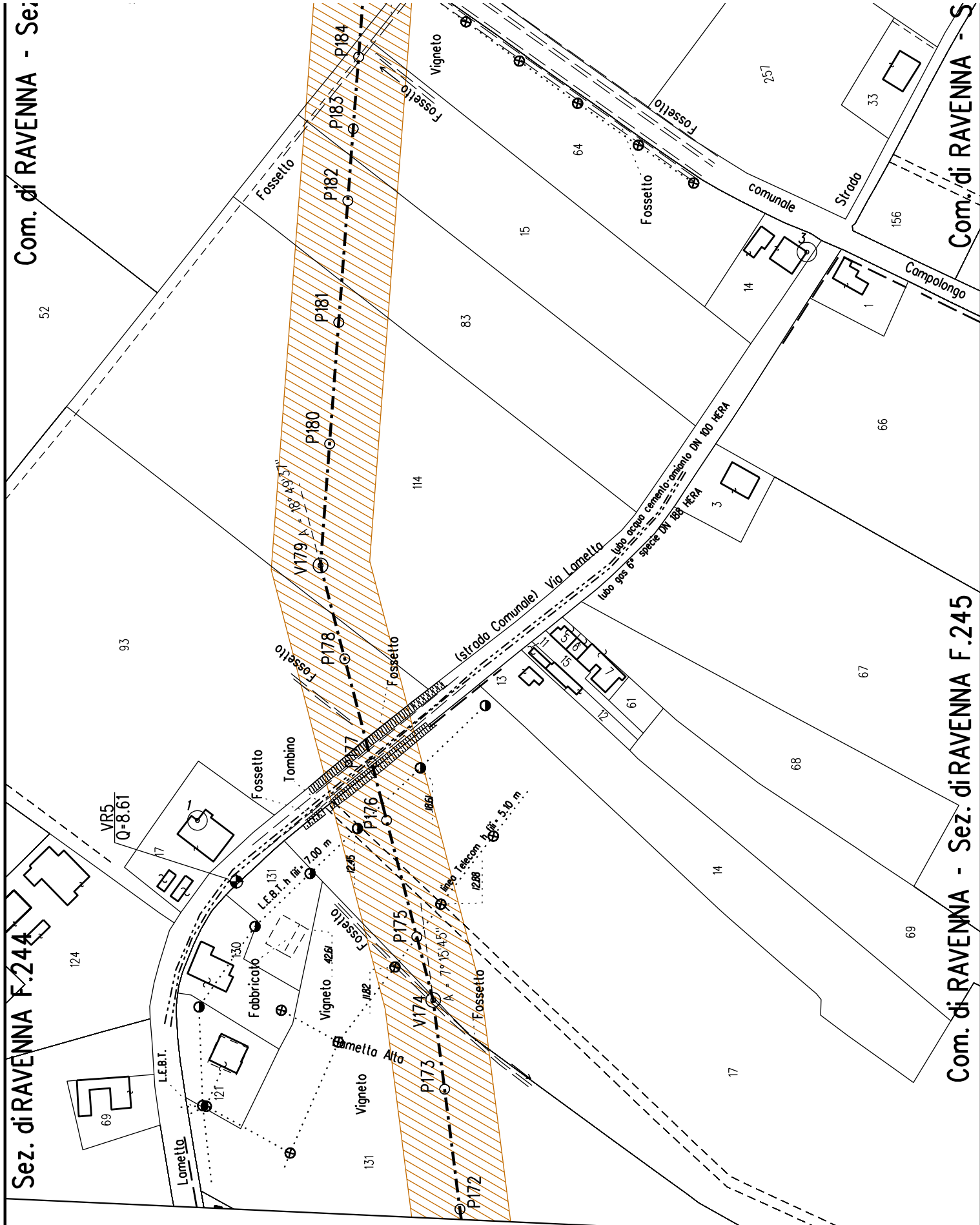
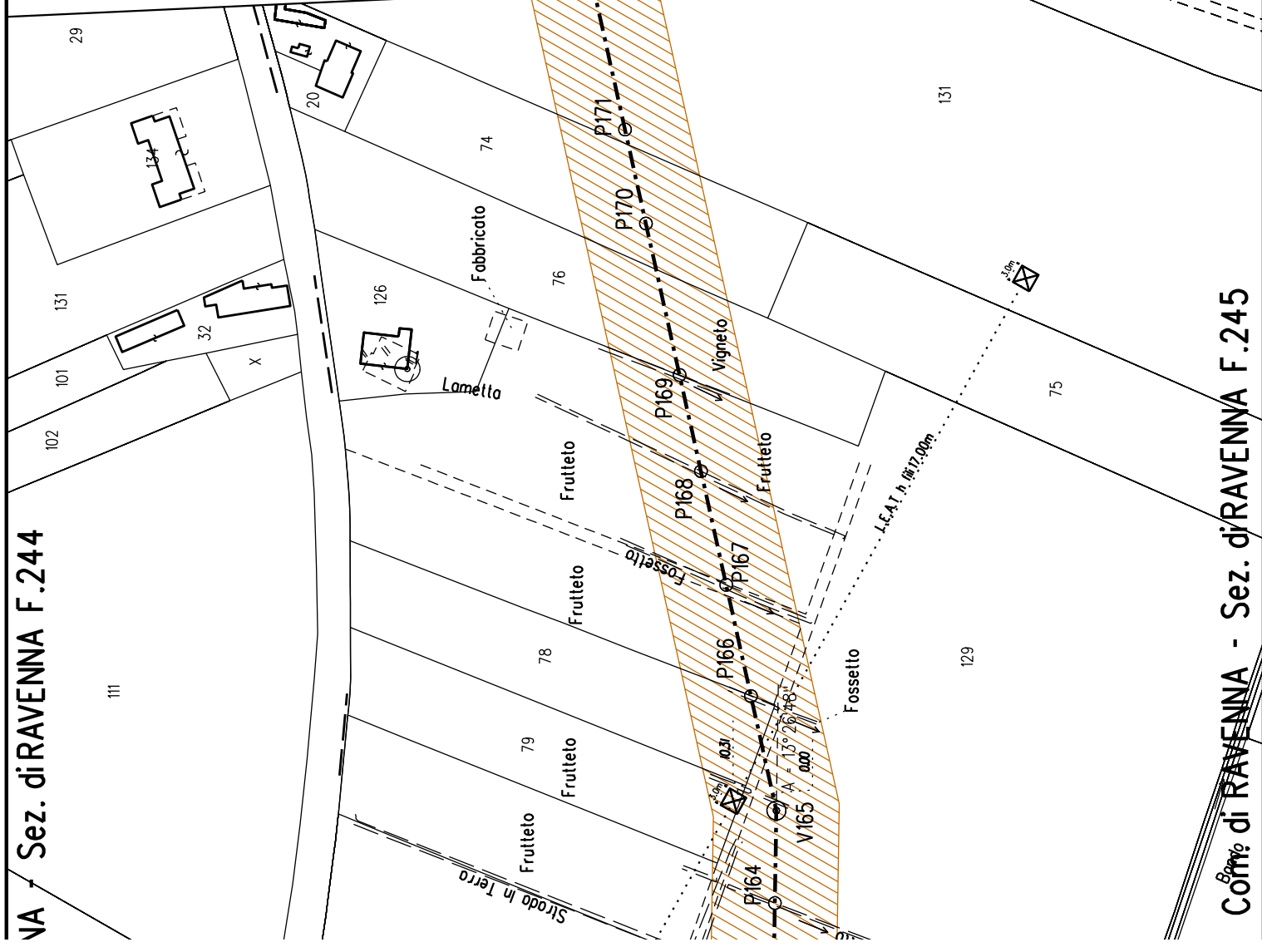
Com. di RAVENNA

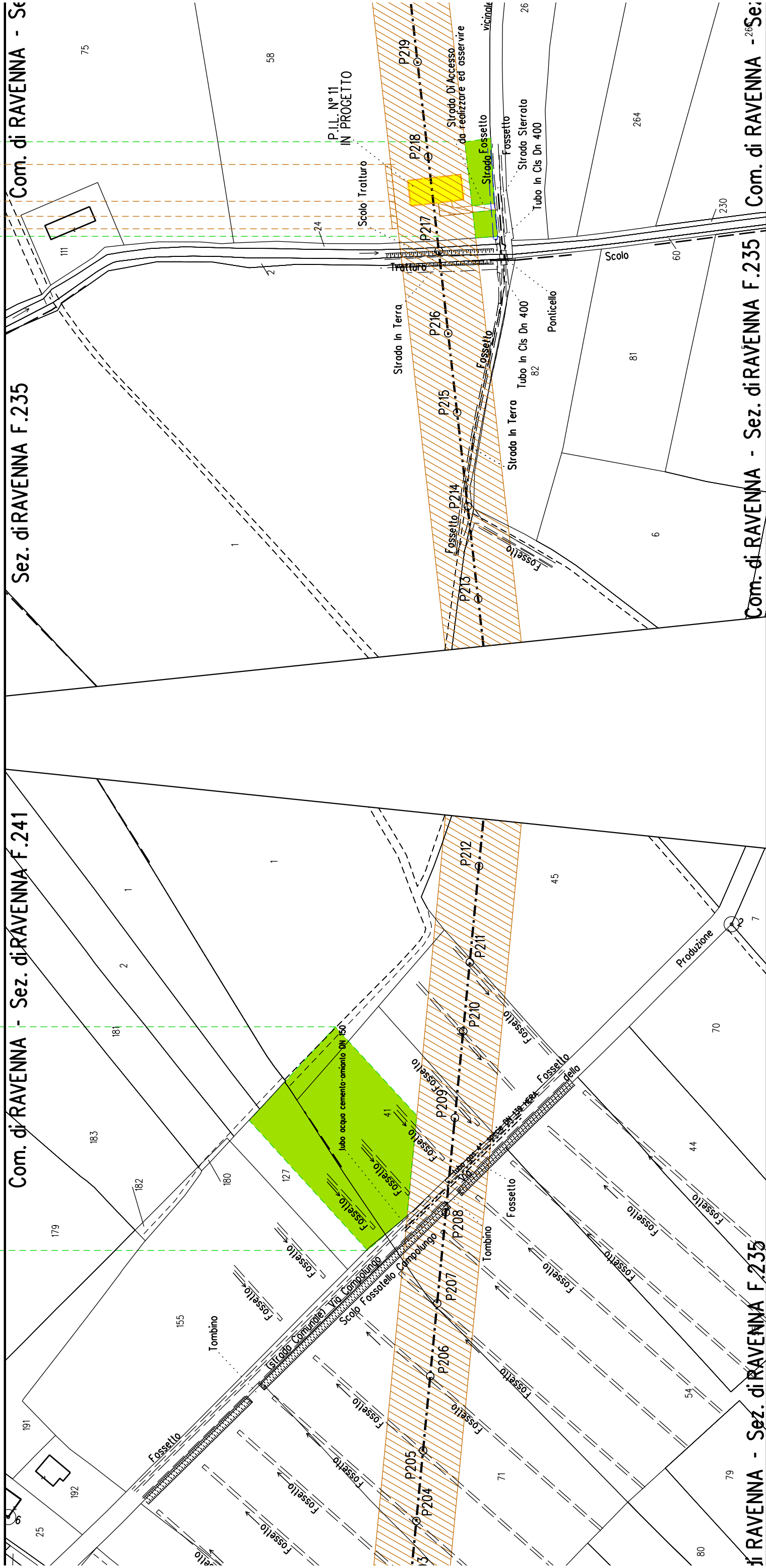


F.246

Com. di RAVENNA - Sez. di RAVENNA F.246

Com





A144 - A145

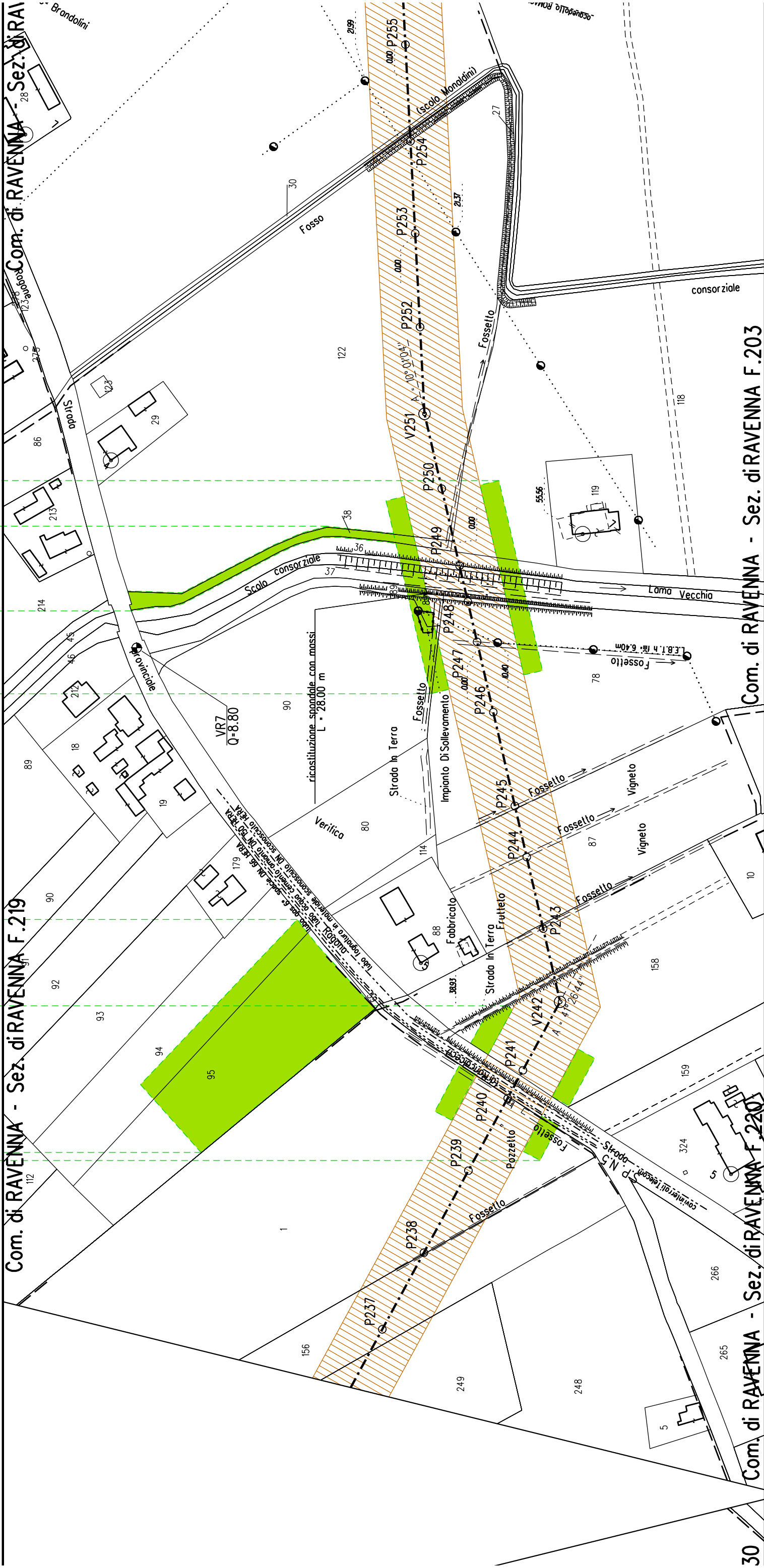
A146

P50

S52

Com. di RAVENNA - Sez. di RAVENNA F.219

Com. di RAVENNA - Sez. di RAI



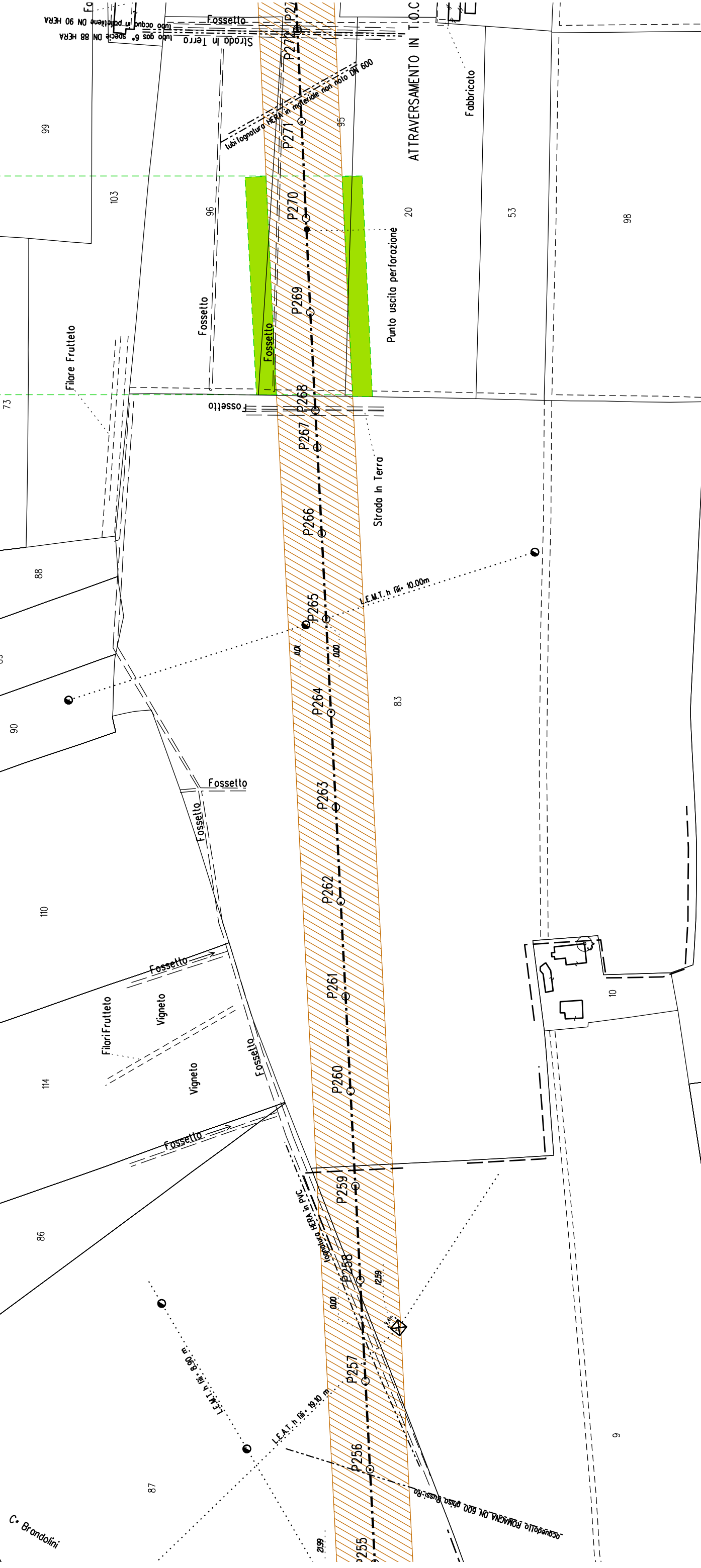
Com. di RAVENNA - Sez. di RAVENNA F.203

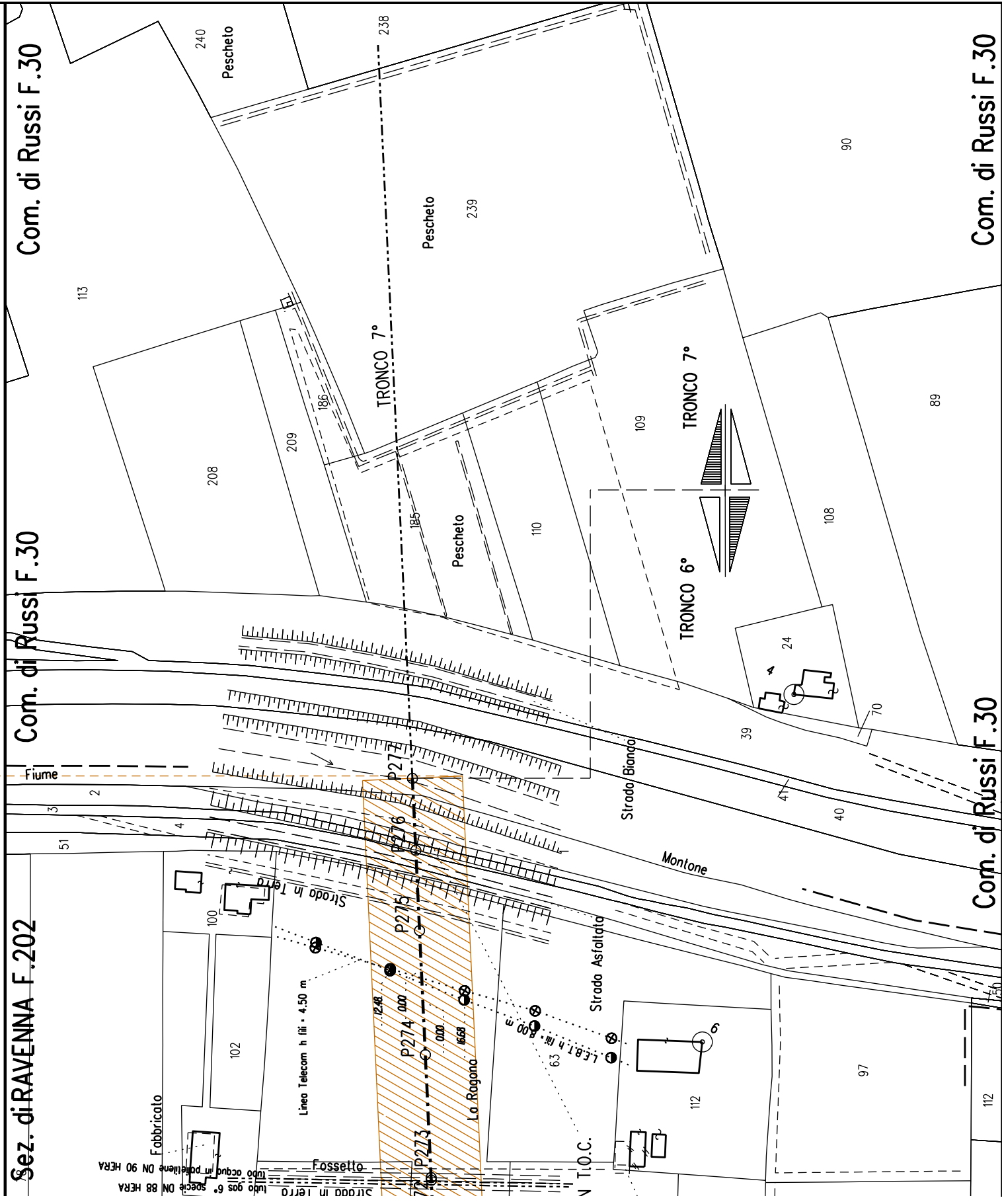
Com. di RAVENNA - Sez. di RAVENNA F.220

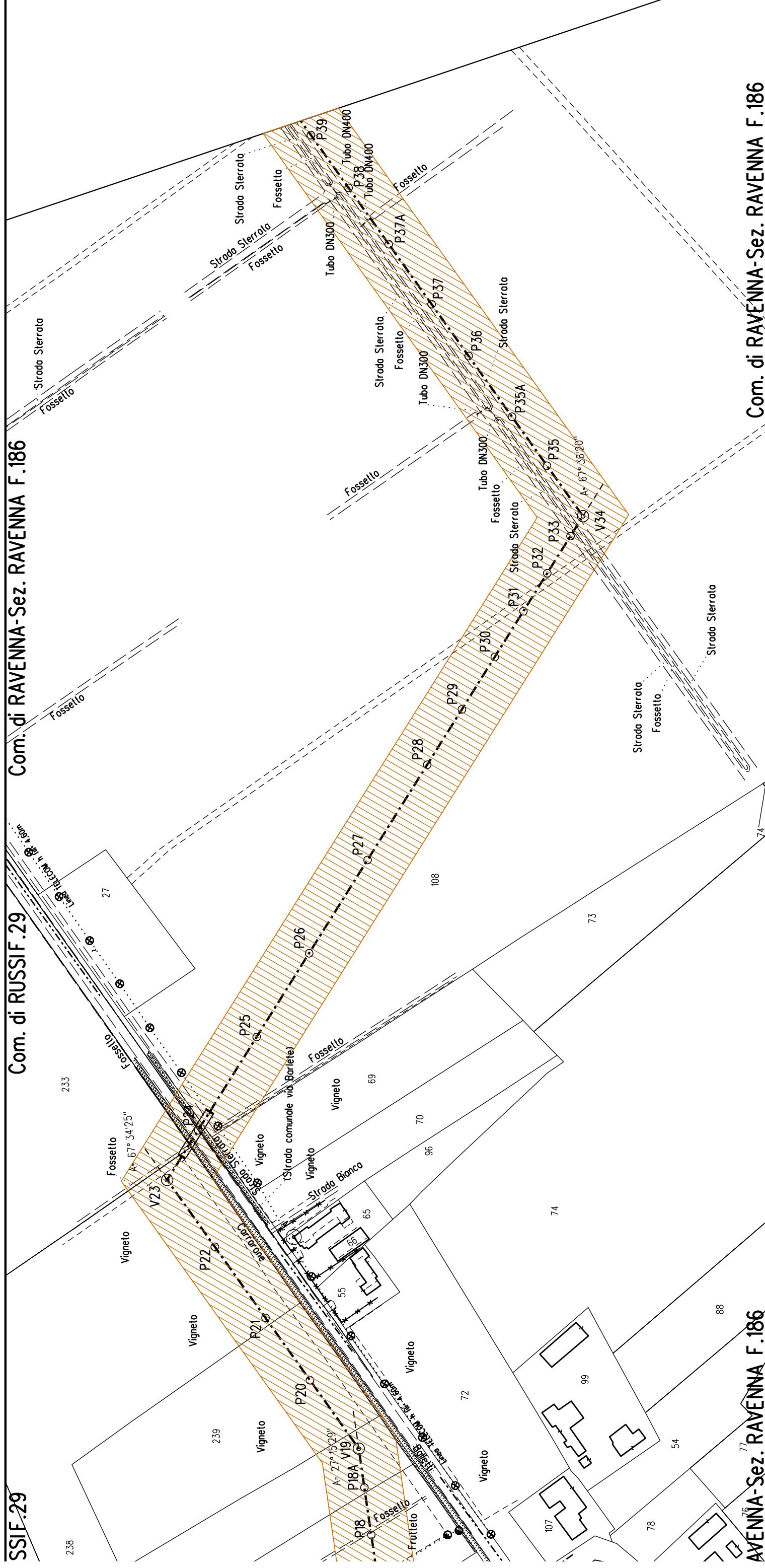


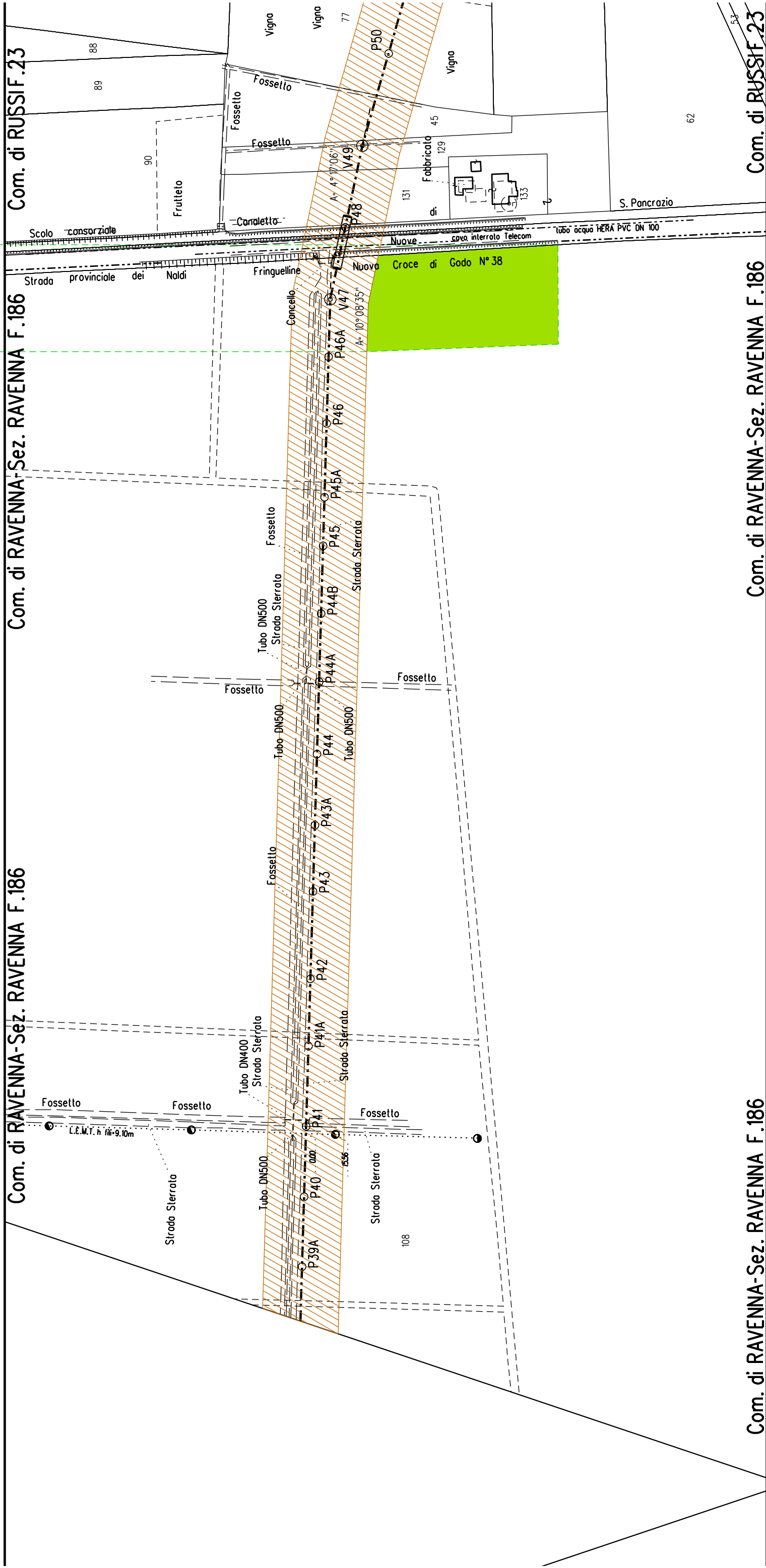
Com. di RAVENNA - Sez. di RAVENNA F.202

Com. di RAVENNA - Sez.







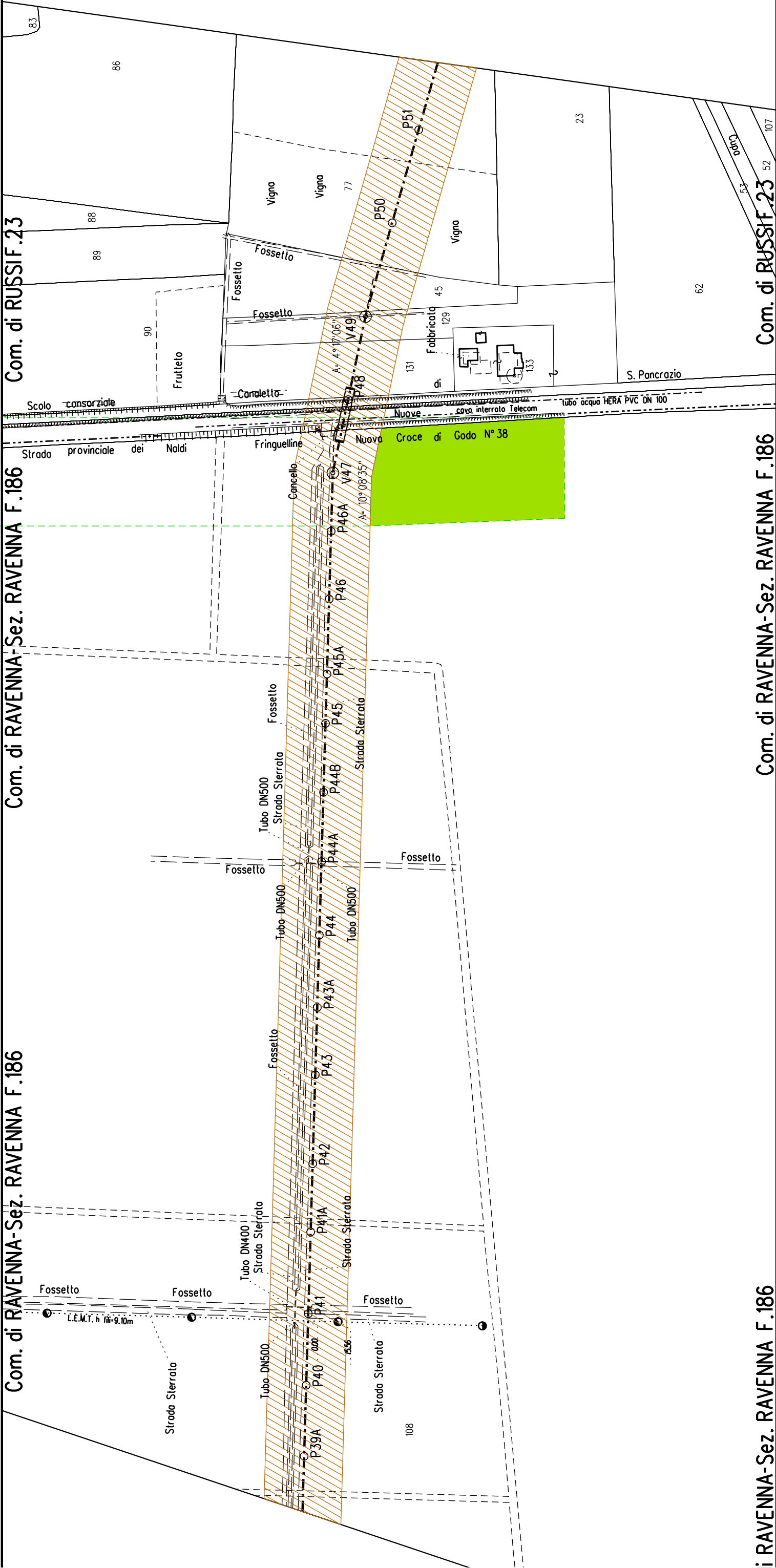


Com. di RAVENNA-Sez. RAVENNA F.186

Com. di RAVENNA-Sez. RAVENNA F.186

Com. di RUSSIF.23

P52



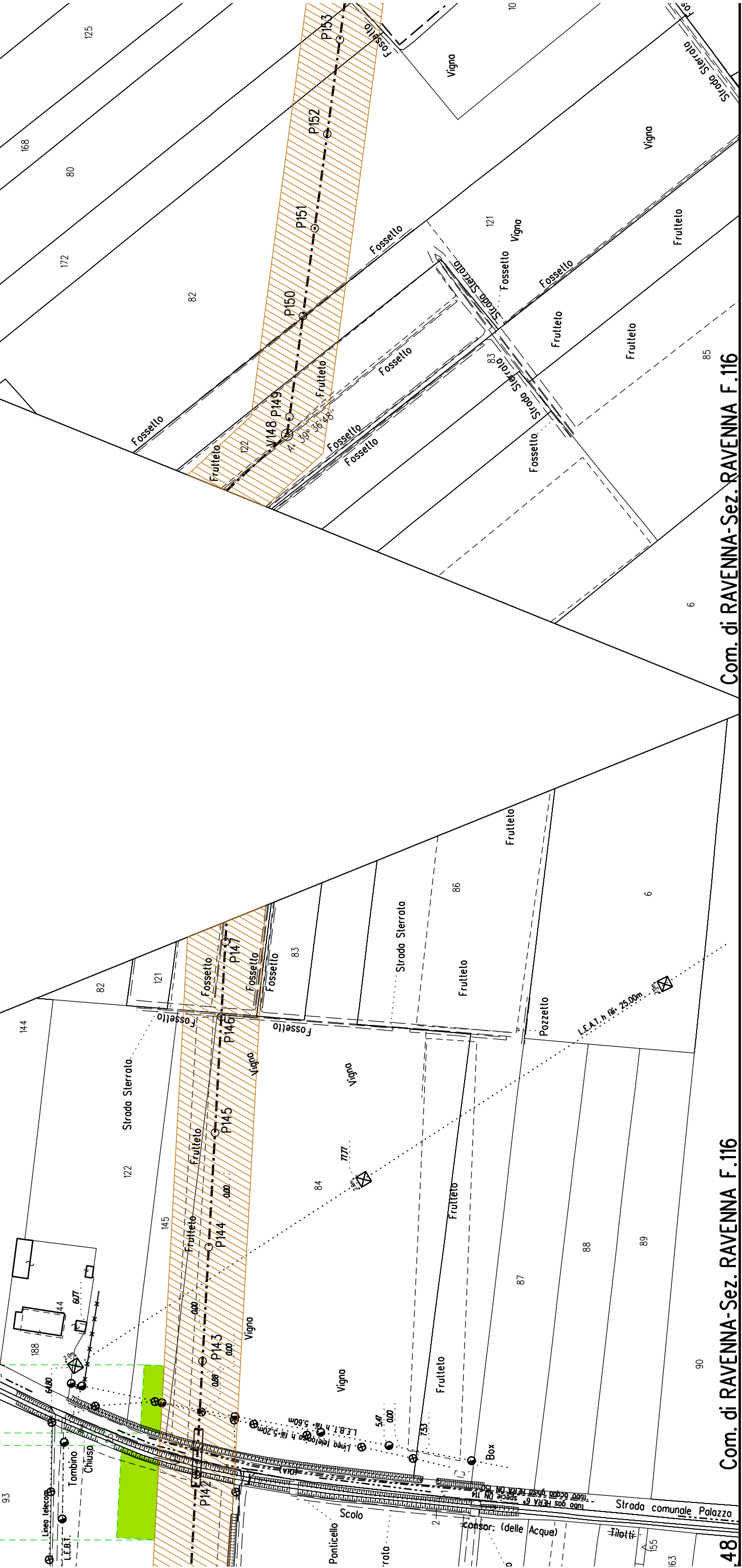
A162

A163

Com. di RUSSIF 47

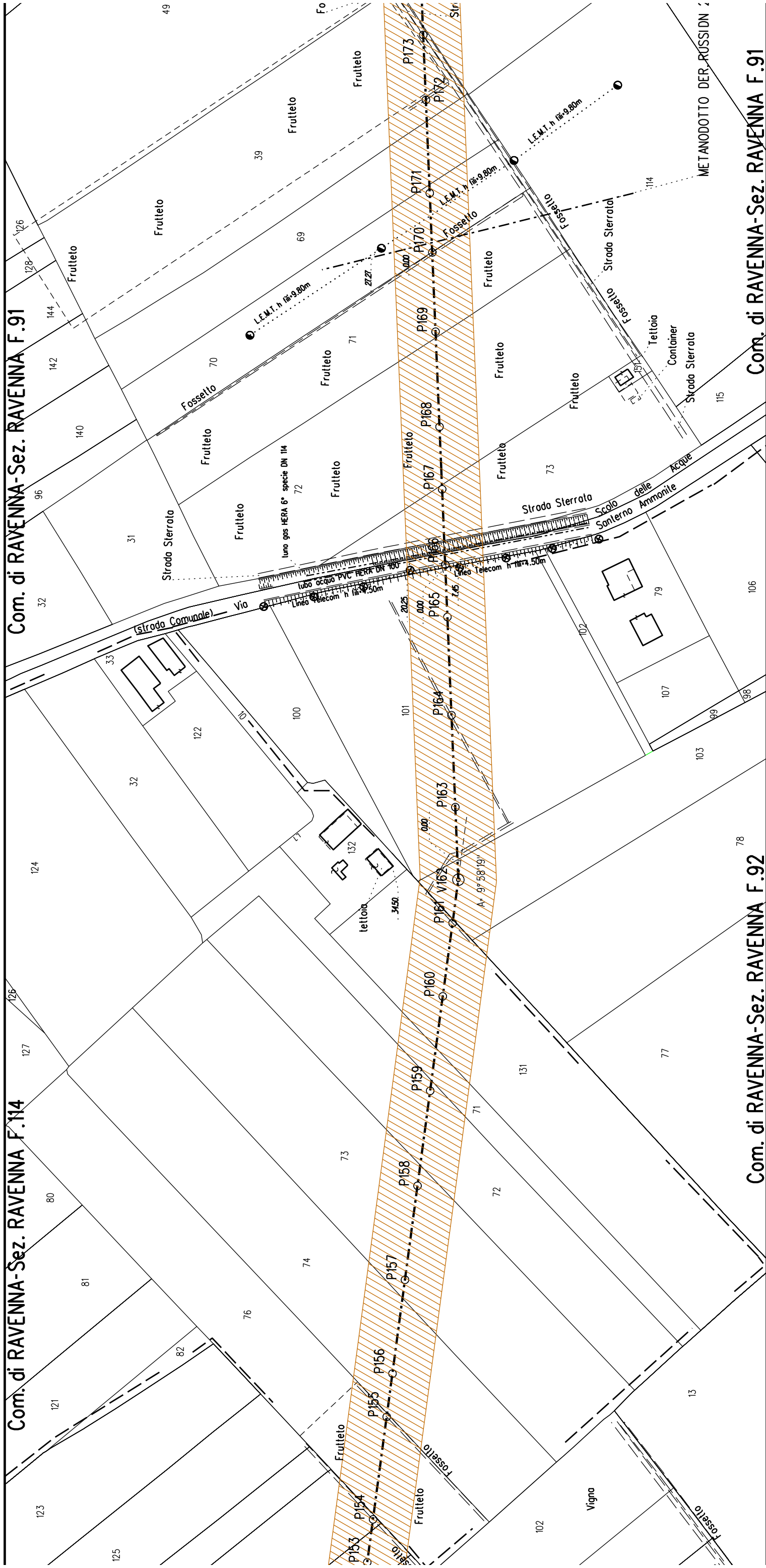
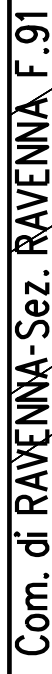
Com. di RAVENNA-Sez. RAVENNA F.116

Com. di RAVENNA-Sez. RAVENNA F.116



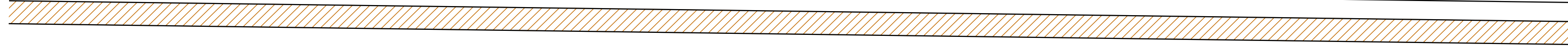
Com. di RAVENNA-Sez. RAVENNA F.116

Com. di RAVENNA-Sez. RAVENNA F.116

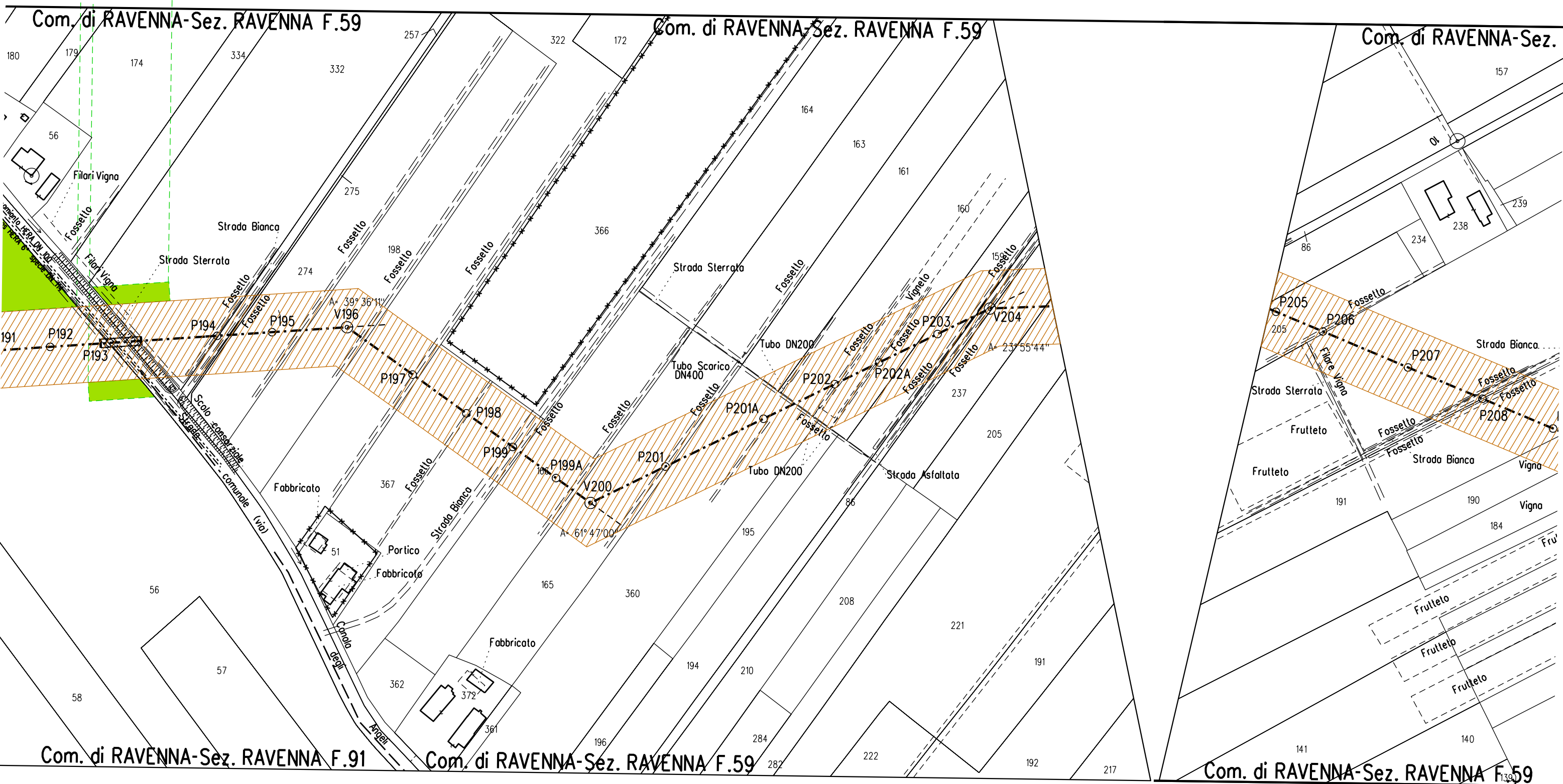


Com. di RAVENNA-Sez. RAVENNA F.92

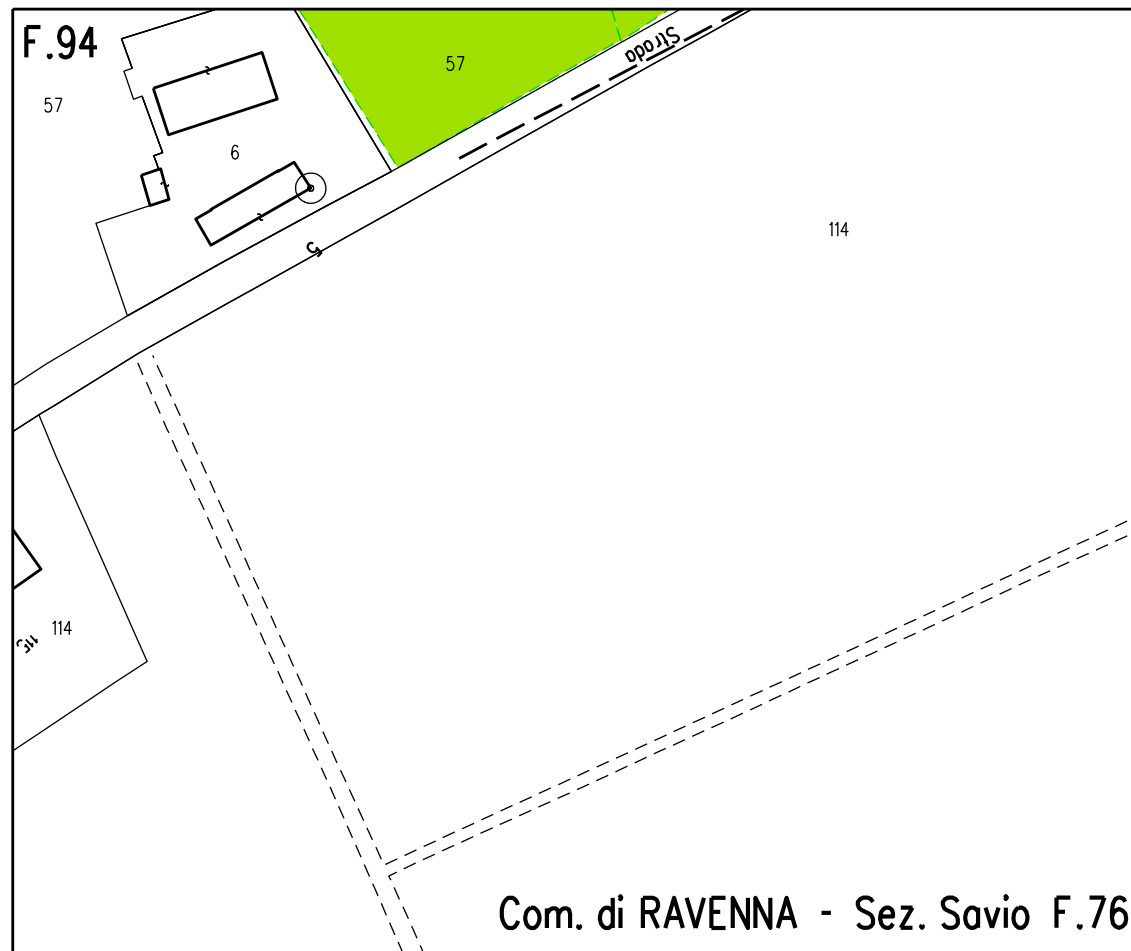
~~Com. di RAVENNA-Sez. RAVENNA F.91~~



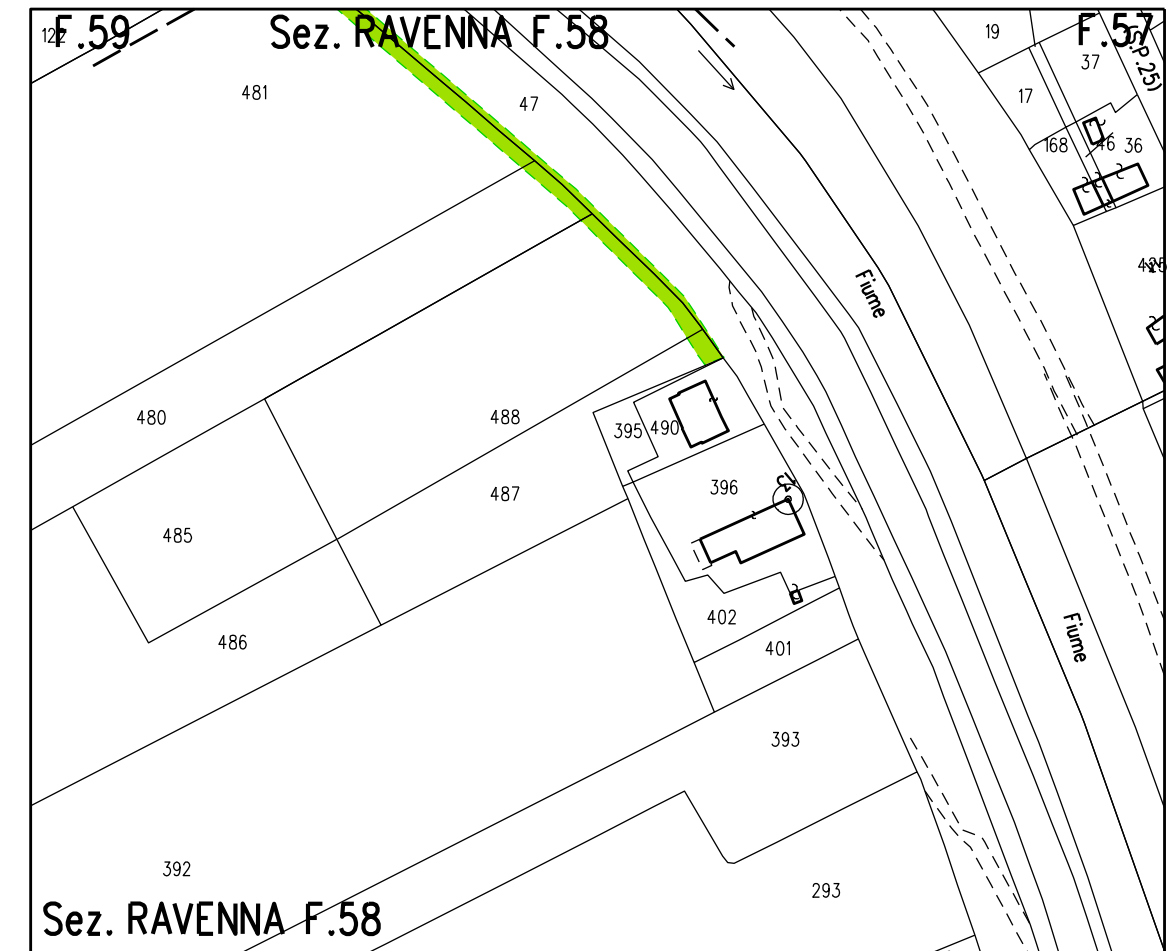
A164



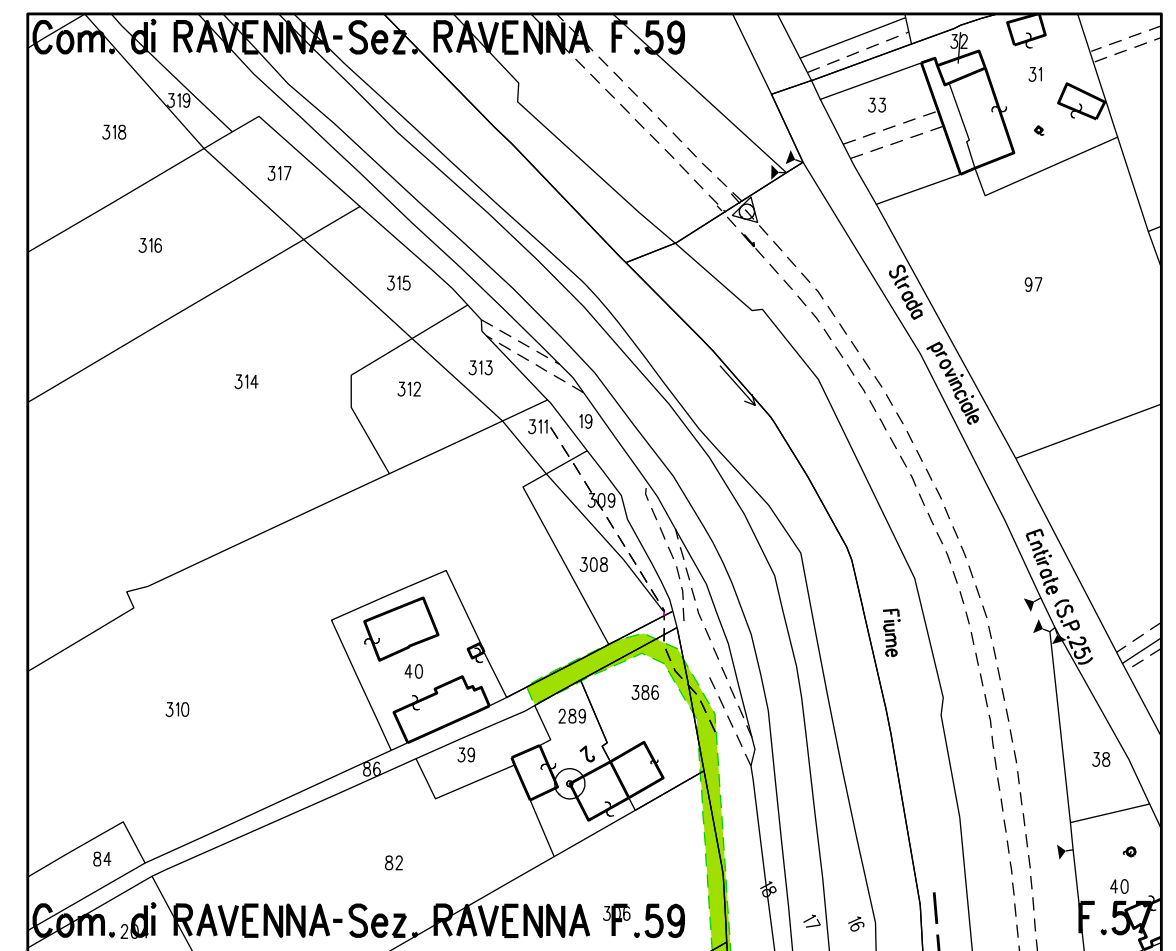
STRALCIO "A" - Piazzola "P46"



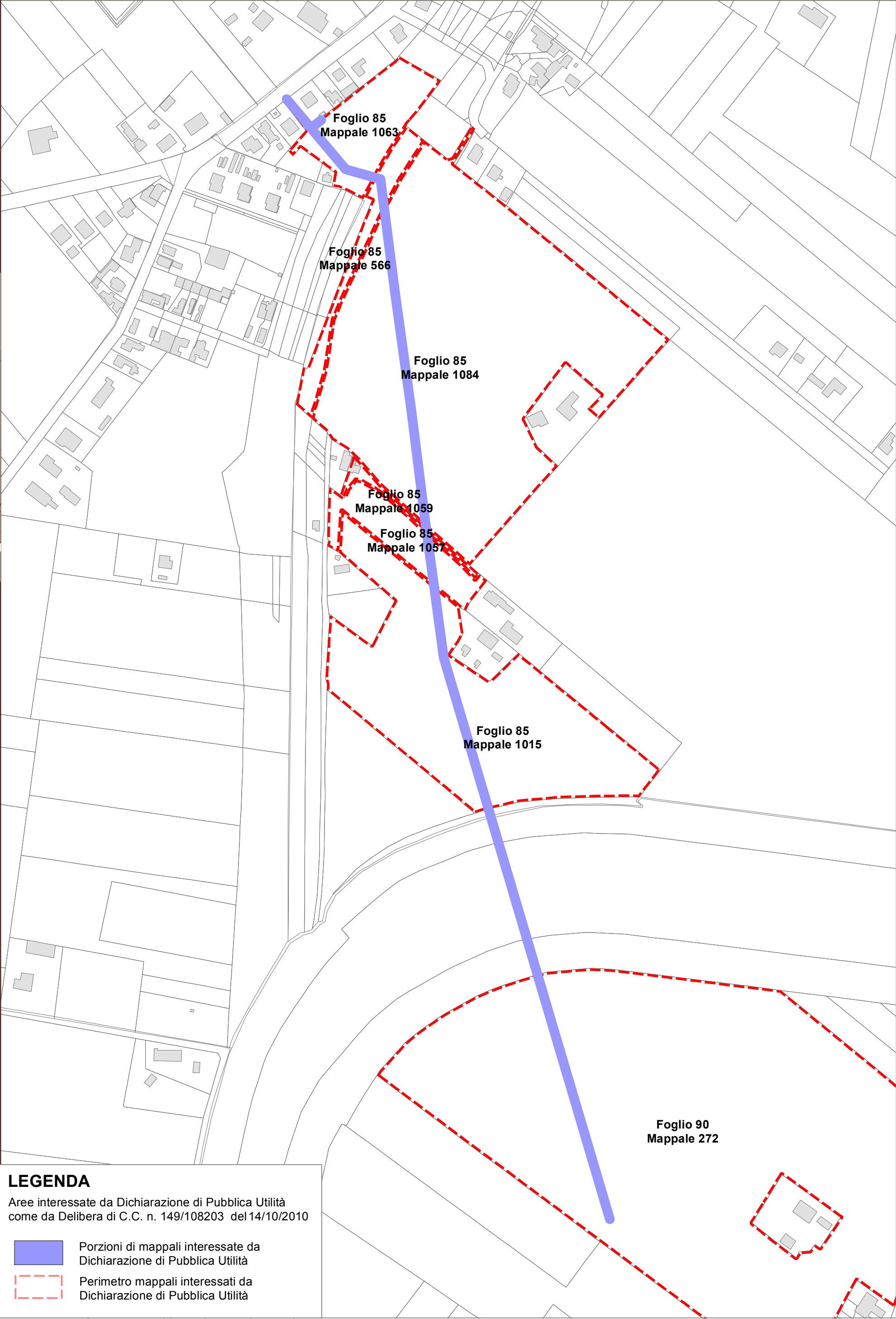
STRALCIO "C" - Strada "S56"



STRALCIO "B" - Strada "S56"



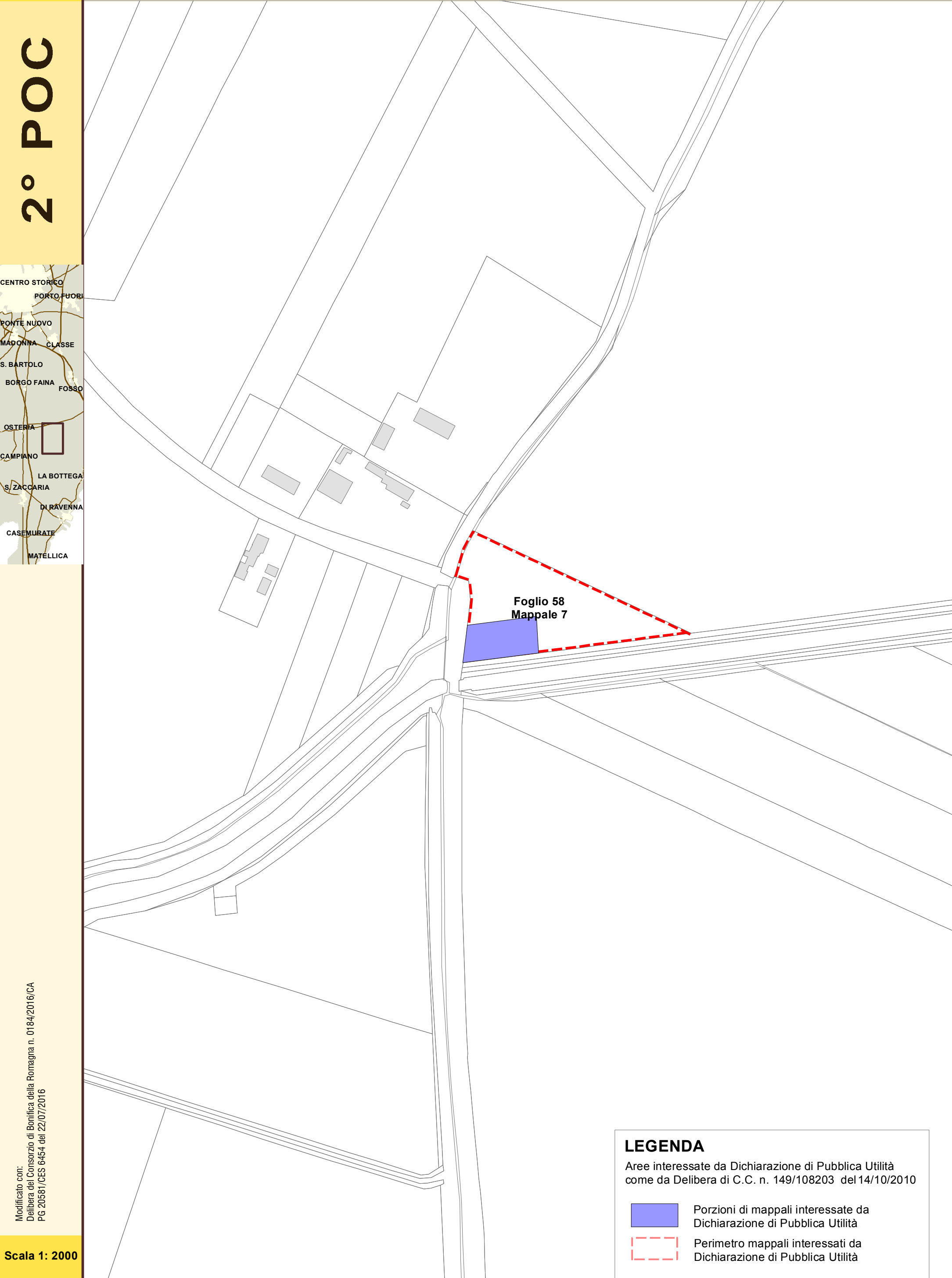
2° POC

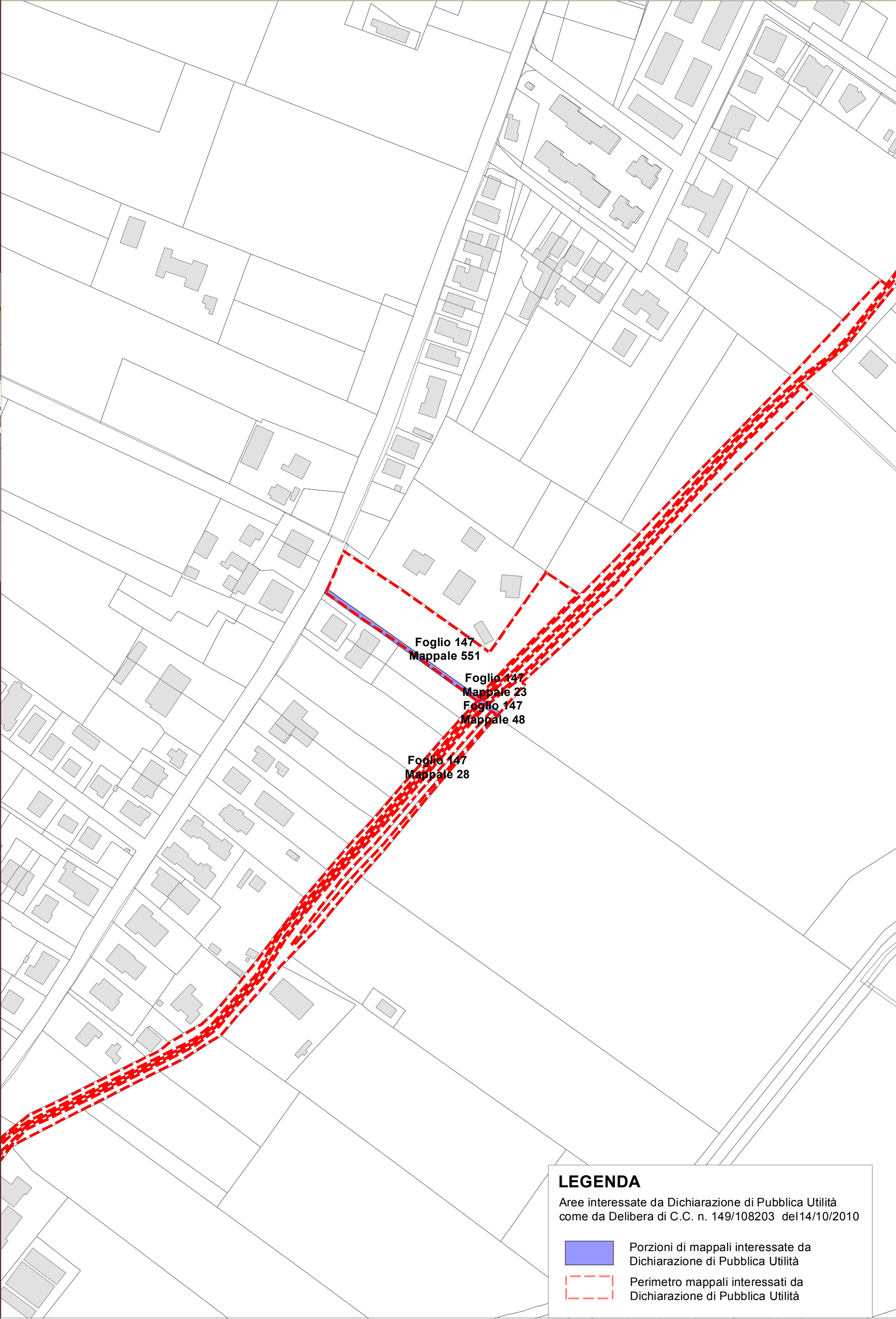
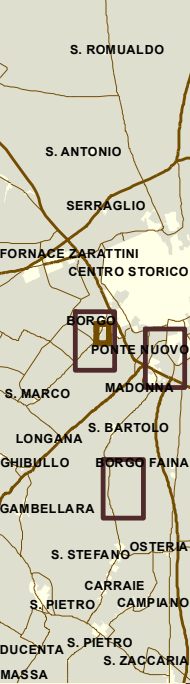


LEGENDA
Aree interessate da Dichiarazione di Pubblica Utilità
come da Delibera di C.C. n. 149/108203 del14/10/2010


Porzioni di mappali interessate da Dichiarazione di Pubblica Utilità


Perimetro mappali interessati da Dichiarazione di Pubblica Utilità





LEGENDA
Aree interessate da Dichiarazione di Pubblica Utilità
come da Delibera di C.C. n. 149/108203 del 14/10/2010

 Porzioni di mappali interessate da Dichiarazione di Pubblica Utilità

 Perimetro mappali interessati da Dichiarazione di Pubblica Utilità

Visura per immobile

Situazione degli atti informatizzati al 20/10/2017

Data: 20/10/2017 - Ora: 08.31.55 Fine

Visura n.: T8623 Pag: 1

Dati della richiesta	Comune di RAVENNA (Codice: H199A)
Catasto Terreni	Sezione di RAVENNA (Provincia di RAVENNA)
	Foglio: 147 Particella: 551

Immobile

N.	DATI IDENTIFICATIVI			DATI CLASSAMENTO						DATI DERIVANTI DA
	Foglio	Particella	Sub	Porz	Qualità Classe	Superficie(m²)	Deduz	Reddito		
						ha are ca		Dominicale	Agrario	
1	147	551		-	SEMINATIVO 2	43 65	A17; A3	Euro 36,00	Euro 30,43	FRAZIONAMENTO del 30/05/2006 protocollo n. RA0061059 in atti dal 30/05/2006 (n. 61059.1/2006)
Notifica						Partita				

INTESTATI

N.	DATI ANAGRAFICI	CODICE FISCALE	DIRITTI E ONERI REALI
1	GIARDINI Corrado		(8) Usufrutto per 1000/1000
2	GIARDINI Francesca		(2) Nuda proprietà per 1/1
DATI DERIVANTI DA		ISTRUMENTO (ATTO PUBBLICO) del 08/06/2006 Nota presentata con Modello Unico in atti dal 20/06/2006 Repertorio n.: 1223 Rogante: GRADASSI FABRIZIO Sede: RAVENNA	
		Registrazione: Sede: DONAZIONE ACCETTATA (n. 9584.2/2006)	

Unità immobiliari n. 1

Visura telematica esente per fini istituzionali

* Codice Fiscale Validato in Anagrafe Tributaria