

Elaborato prescrittivo


2° POC

PRG 2003 PSC **Piano Operativo Comunale POC** RUE

POC.3b Quaderno delle varianti alla zonizzazione acustica derivanti dal POC

| | | | |
|------------|------------------|---------------|----------------|
| ADOTTATO | Delibera di C.C. | N. 182544/105 | del 31/10/2017 |
| PUBBLICATO | B.U.R | N. | del |
| APPROVATO | Delibera di C.C. | N. | del |
| PUBBLICATO | B.U.R | N. | del |

| | | | |
|------------------------------------|--|------------|--|
| Sindaco | Michele de Pascale | | |
| Assessore Urbanistica | Federica Del Conte | | |
| Segretario Generale | Paolo Neri | | |
| CAPO AREA | Dott.ssa Paola Bissi | | |
| RESPONSABILE DEL PROCEDIMENTO | Arch. Francesca Proni | | |
| UNITA' DI PROGETTO Responsabile | Ing. Valentino Natali | | |
| Coordinatore | Arch. Francesca Proni | Istruttori | Chiara Baffè Francesca Brusi Caterina Gramantieri Bruno Longanesi Paolo Minguzzi Federica Proni |
| Progettisti | Arch. Raffaella Bendazzi Arch. Doriana Casilio Arch. Maurizio Fabbri Arch. Francesca Proni Arch. Leonardo Rossi Arch. Silvia Rossi Arch. Antonia Tassinari | Segreteria | Franca Gordini |



Id Variante 01 RUE 2
Area Territoriale: SANT'ALBERTO

**PIANO DI CLASSIFICAZIONE ACUSTICA - STRALCI COMPARATI
CONTENENTI LE MODIFICHE CONSEGUENTI LE SCELTE DI 2° POC
PROPOSTA DI VARIANTE**

Scala 1 : 5000

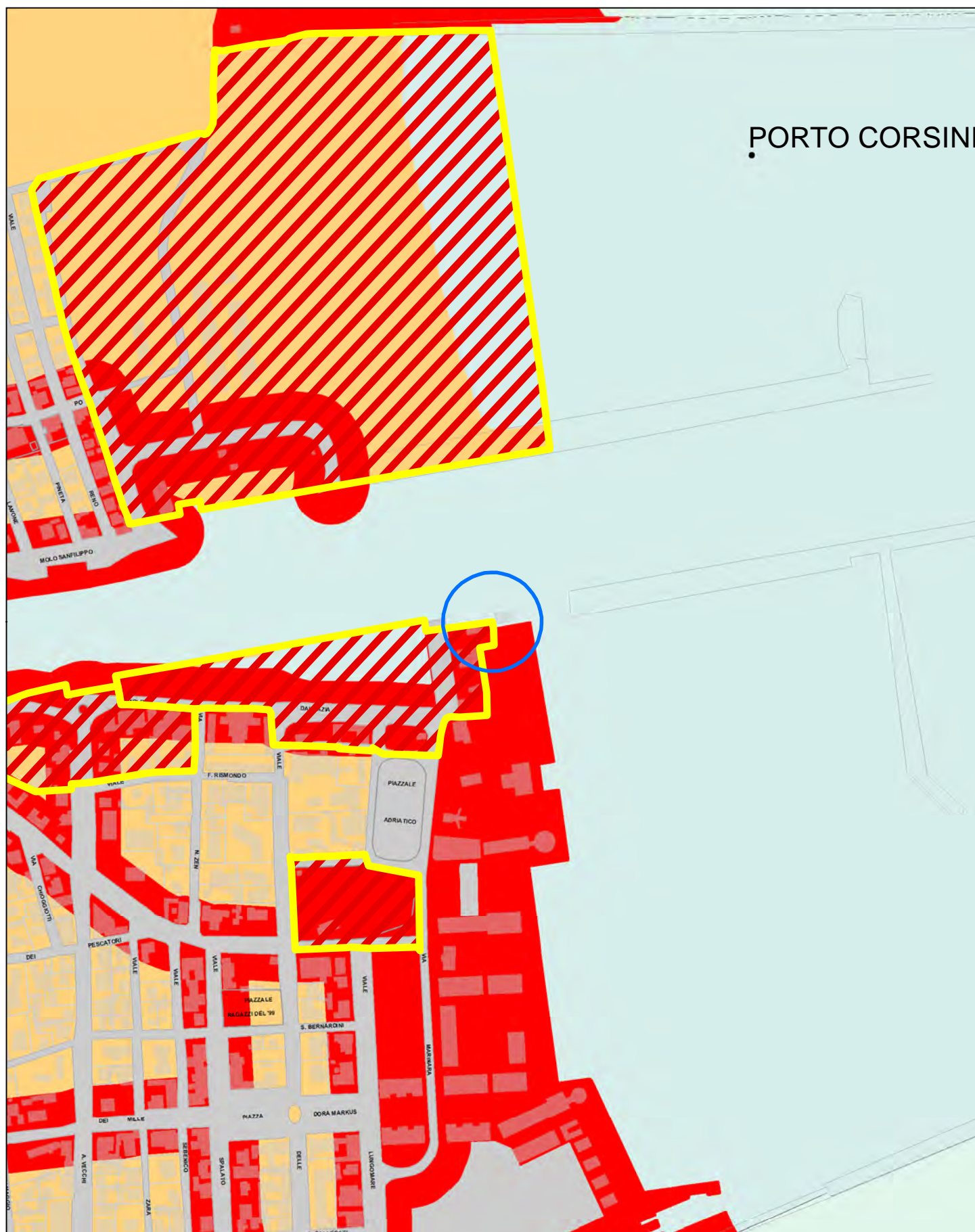




Id Variante 03 RUE 2
Area Territoriale: DEL MARE

**PIANO DI CLASSIFICAZIONE ACUSTICA - STRALCI COMPARATI
CONTENENTI LE MODIFICHE CONSEGUENTI LE SCELTE DI 2° POC
STATO APPROVATO**

Scala 1 : 5000

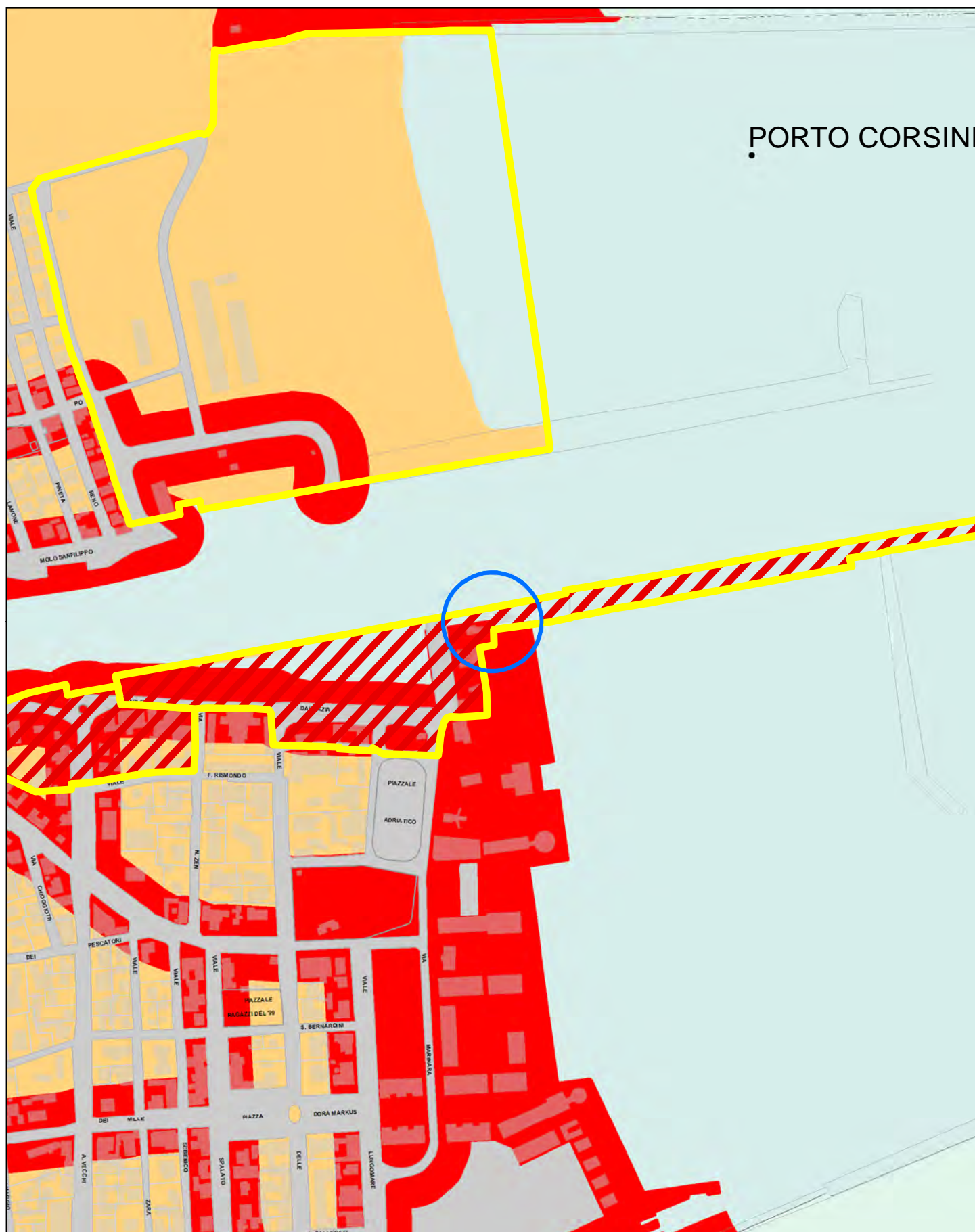




Id Variante 03 RUE 2
Area Territoriale: DEL MARE

**PIANO DI CLASSIFICAZIONE ACUSTICA - STRALCI COMPARATI
CONTENENTI LE MODIFICHE CONSEGUENTI LE SCELTE DI 2° POC
PROPOSTA DI VARIANTE**

Scala 1 : 5000

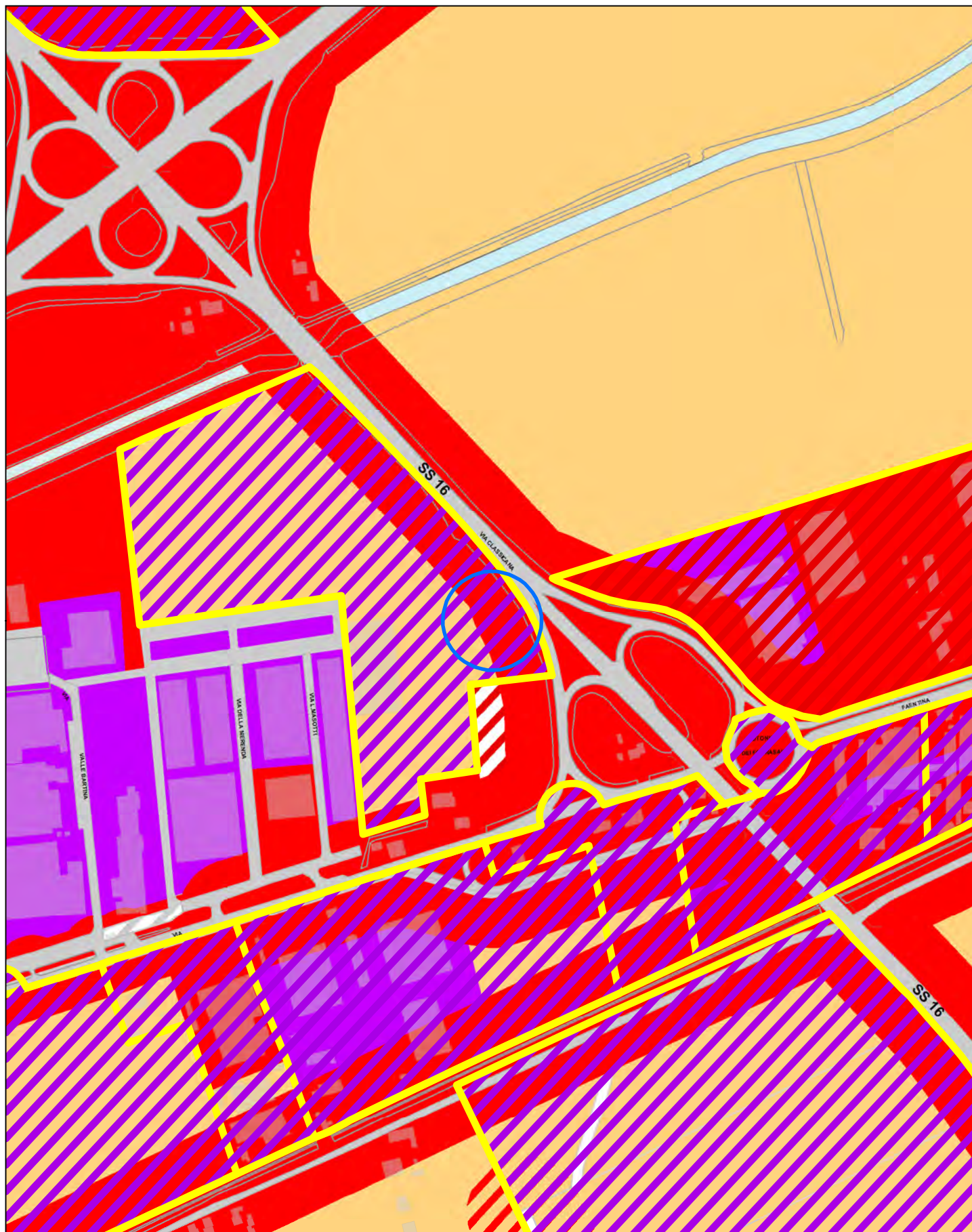




Id Variante 04 RUE 2
Area Territoriale: CENTRO URBANO

**PIANO DI CLASSIFICAZIONE ACUSTICA - STRALCI COMPARATI
CONTENENTI LE MODIFICHE CONSEGUENTI LE SCELTE DI 2° POC
STATO APPROVATO**

Scala 1 : 5000

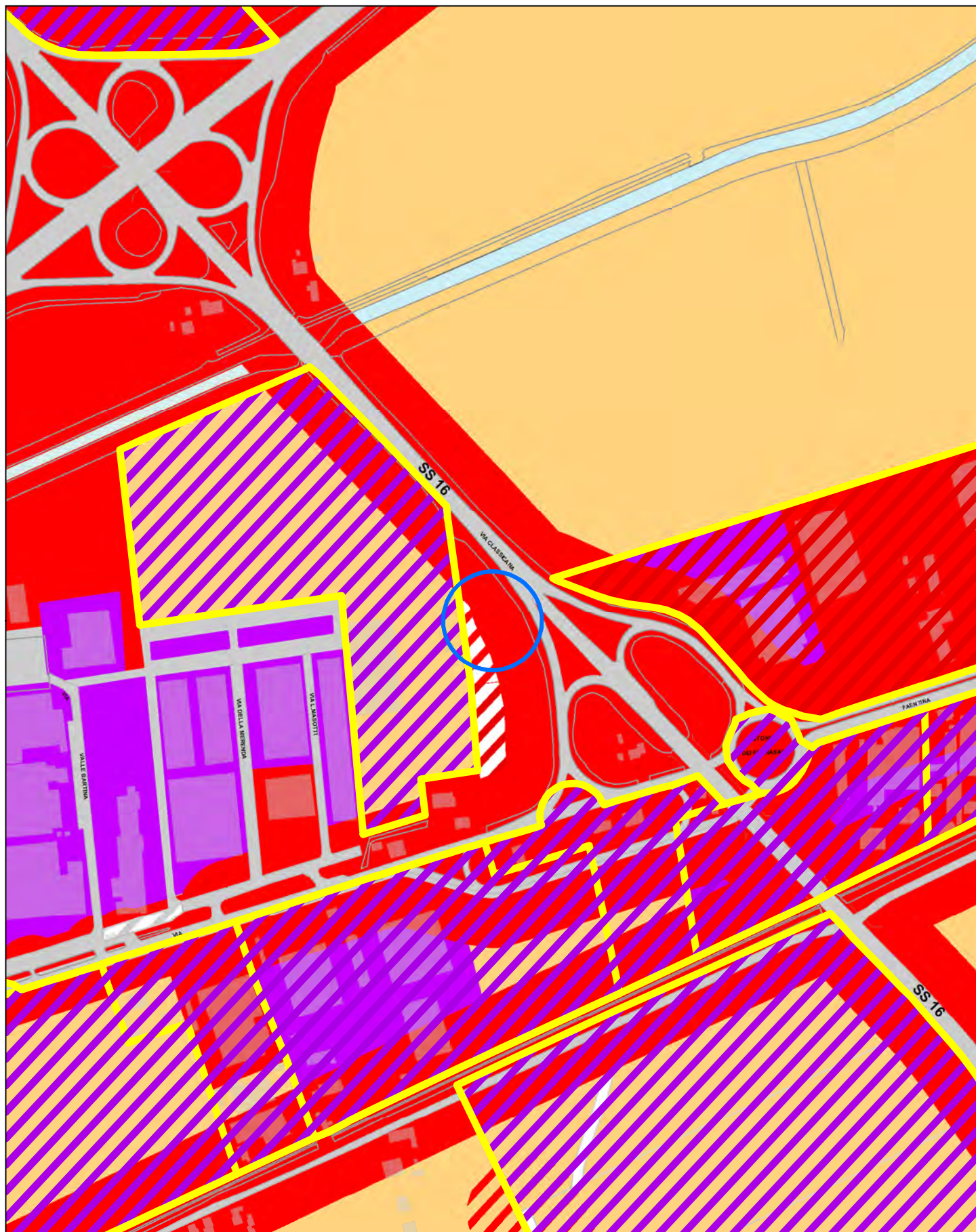




Id Variante 04 RUE 2
Area Territoriale: CENTRO URBANO

**PIANO DI CLASSIFICAZIONE ACUSTICA - STRALCI COMPARATI
CONTENENTI LE MODIFICHE CONSEGUENTI LE SCELTE DI 2° POC
PROPOSTA DI VARIANTE**

Scala 1 : 5000

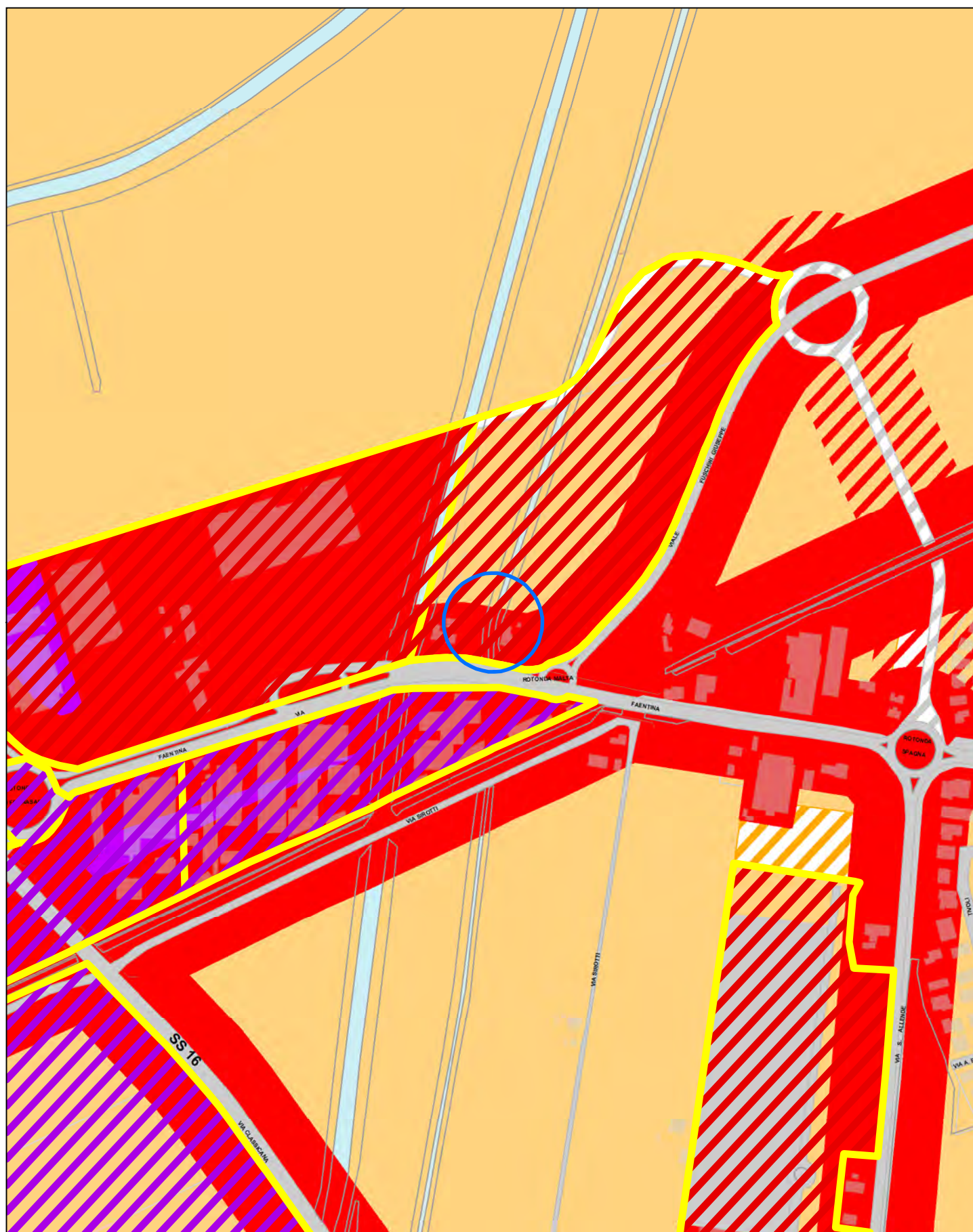





Id Variante 05 RUE 2
Area Territoriale: CENTRO URBANO

**PIANO DI CLASSIFICAZIONE ACUSTICA - STRALCI COMPARATI
CONTENENTI LE MODIFICHE CONSEGUENTI LE SCELTE DI 2° POC
STATO APPROVATO**

Scala 1 : 5000

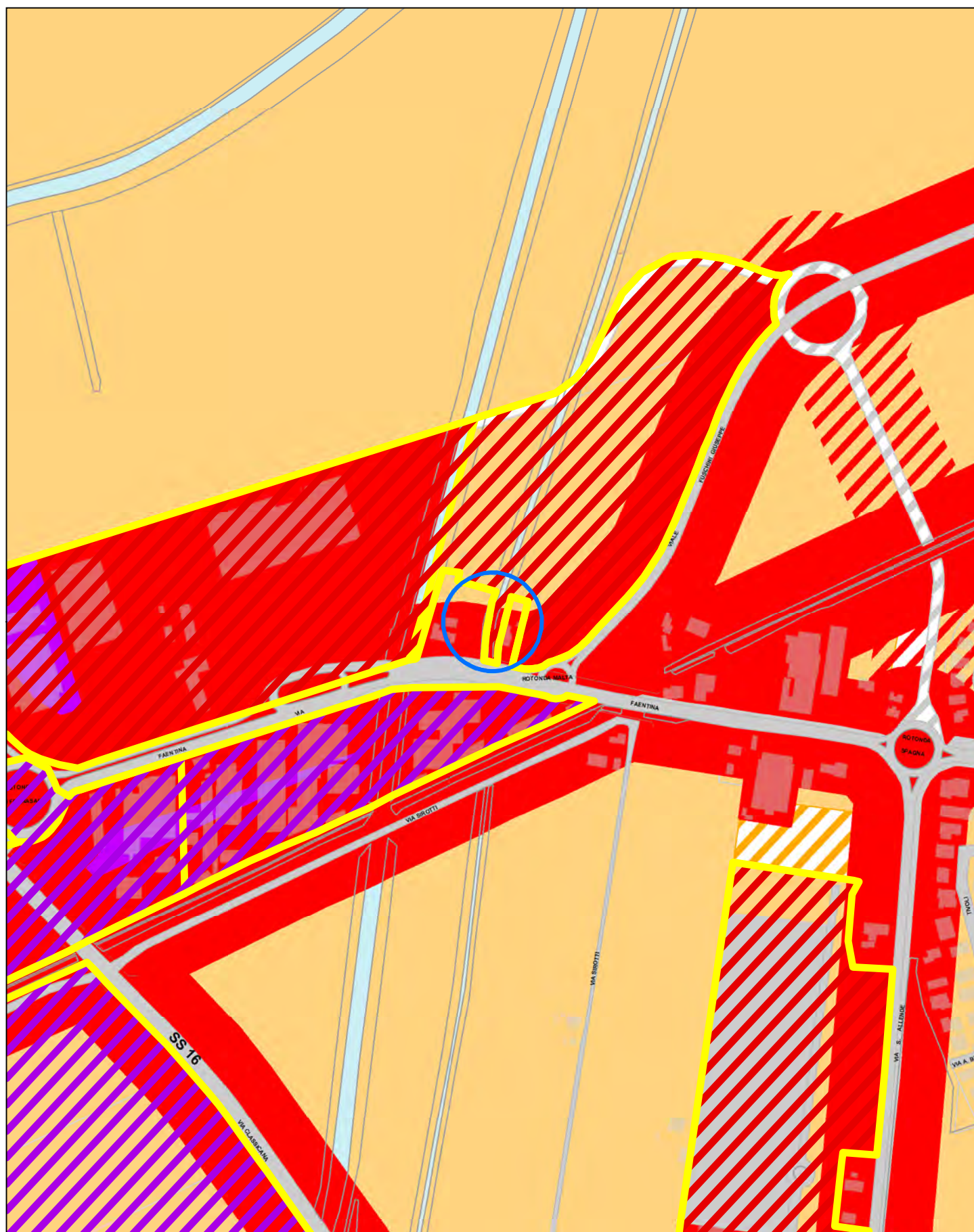





Id Variante 05 RUE 2
Area Territoriale: CENTRO URBANO

**PIANO DI CLASSIFICAZIONE ACUSTICA - STRALCI COMPARATI
CONTENENTI LE MODIFICHE CONSEGUENTI LE SCELTE DI 2° POC
PROPOSTA DI VARIANTE**

Scala 1 : 5000

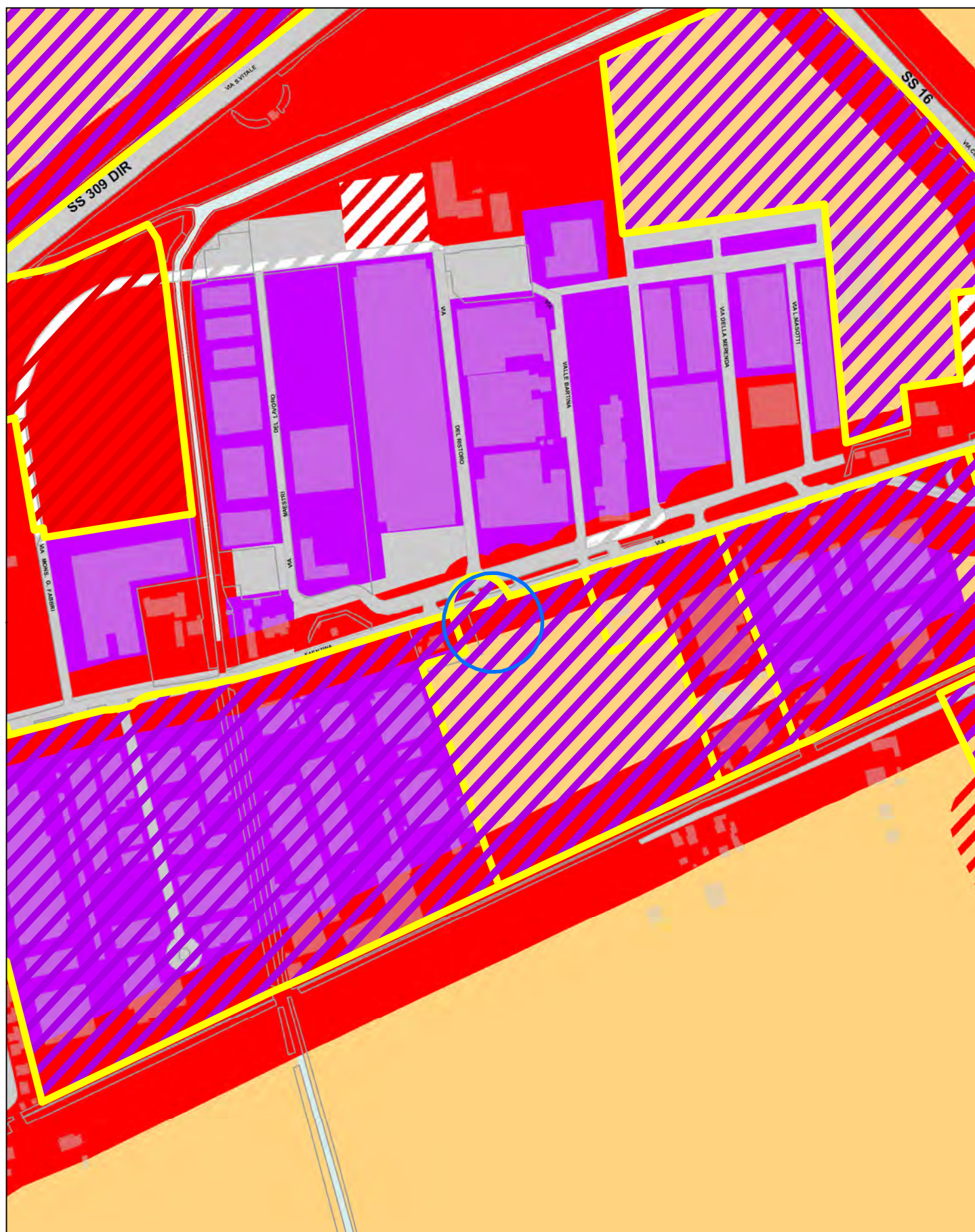





Id Variante 06 RUE 2
Area Territoriale: CENTRO URBANO

**PIANO DI CLASSIFICAZIONE ACUSTICA - STRALCI COMPARATI
CONTENENTI LE MODIFICHE CONSEGUENTI LE SCELTE DI 2° POC
STATO APPROVATO**

Scala 1 : 5000

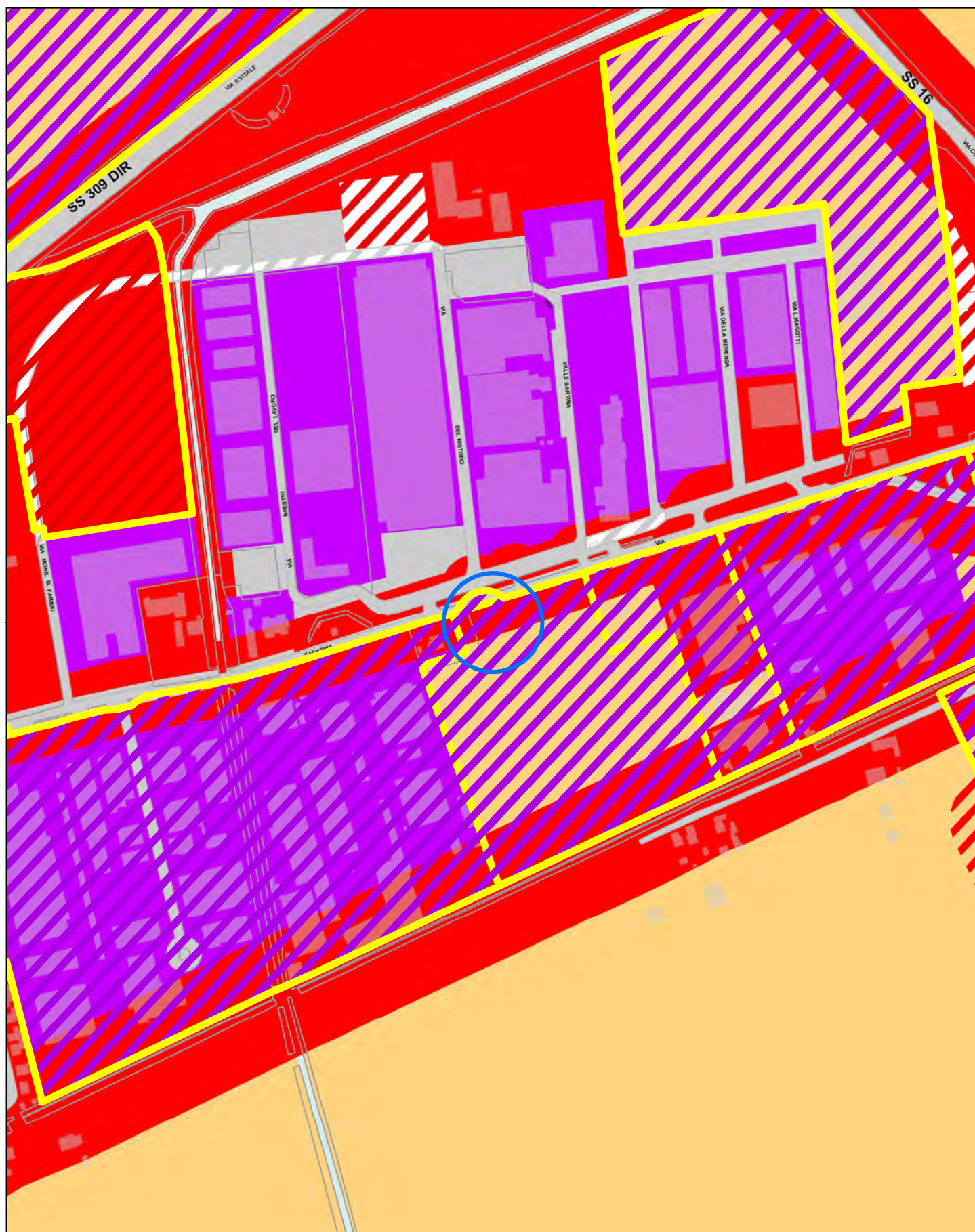




Id Variante 06 RUE 2
Area Territoriale: CENTRO URBANO

**PIANO DI CLASSIFICAZIONE ACUSTICA - STRALCI COMPARATI
CONTENENTI LE MODIFICHE CONSEGUENTI LE SCELTE DI 2° POC
PROPOSTA DI VARIANTE**

Scala 1 : 5000



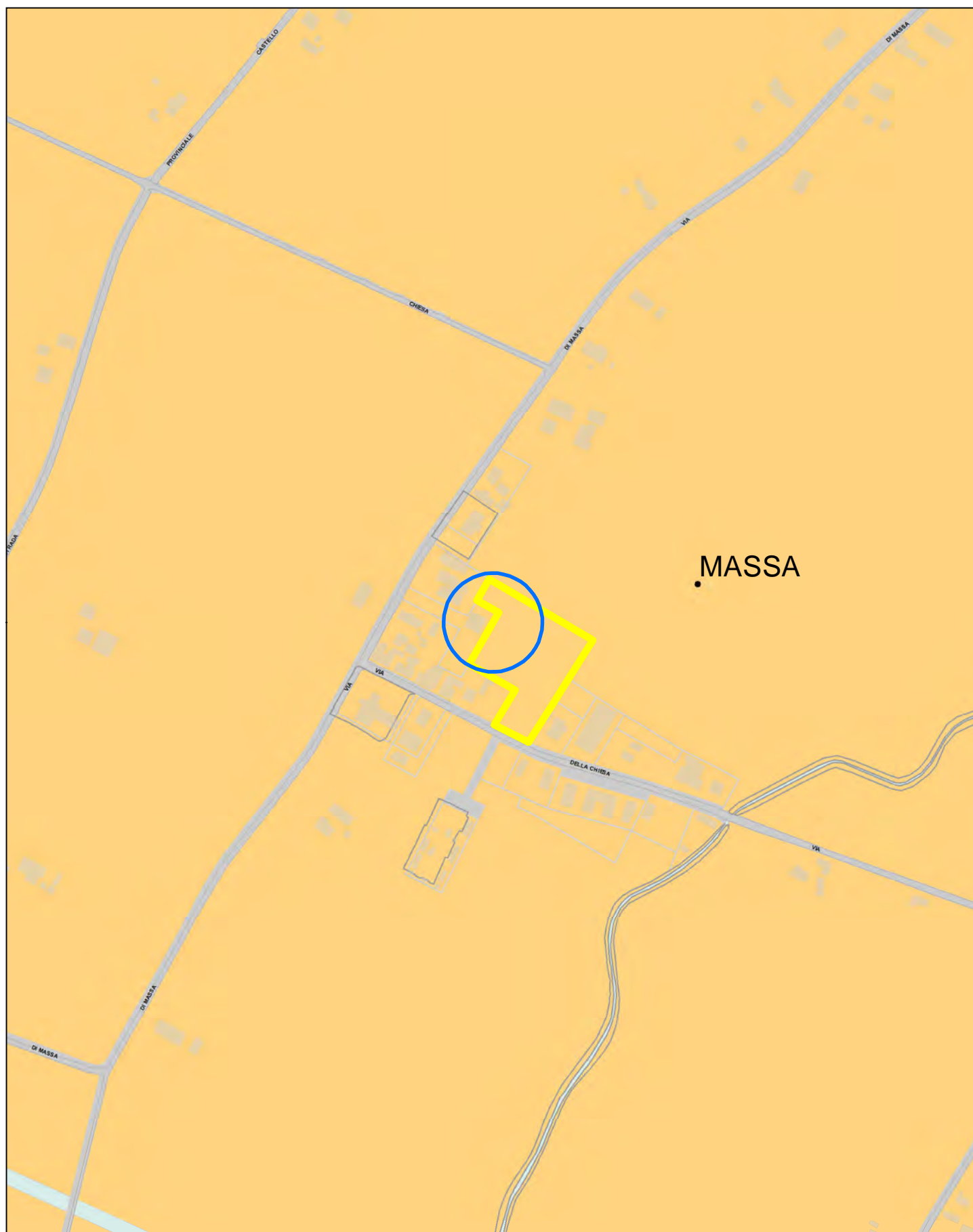


Id Variante 08 RUE 2

Area Territoriale: S. PIETRO IN VINCOLI

**PIANO DI CLASSIFICAZIONE ACUSTICA - STRALCI COMPARATI
CONTENENTI LE MODIFICHE CONSEGUENTI LE SCELTE DI 2° POC
STATO APPROVATO**

Scala 1 : 5000



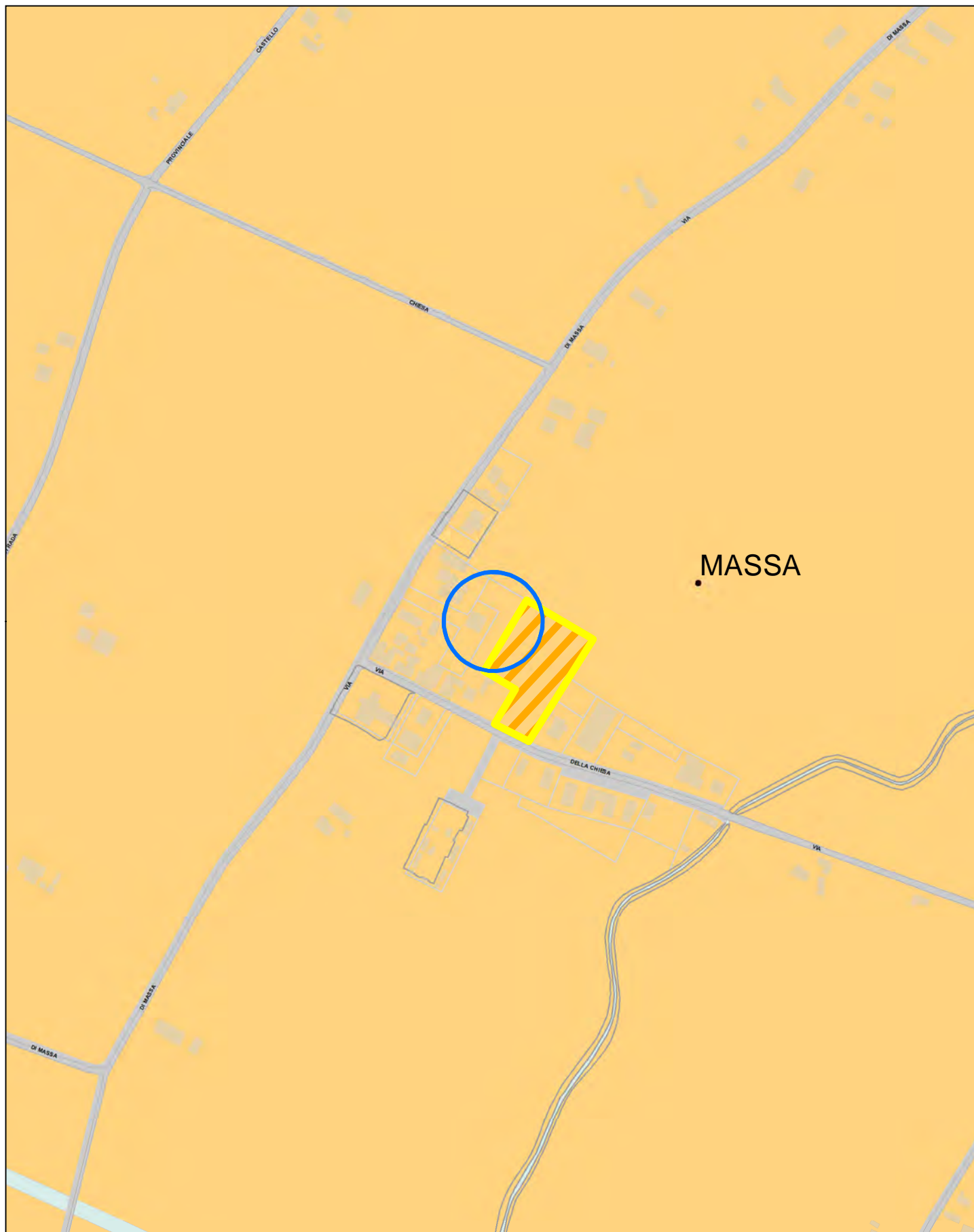


Id Variante 08 RUE 2

Area Territoriale: S. PIETRO IN VINCOLI

**PIANO DI CLASSIFICAZIONE ACUSTICA - STRALCI COMPARATI
CONTENENTI LE MODIFICHE CONSEGUENTI LE SCELTE DI 2° POC
PROPOSTA DI VARIANTE**

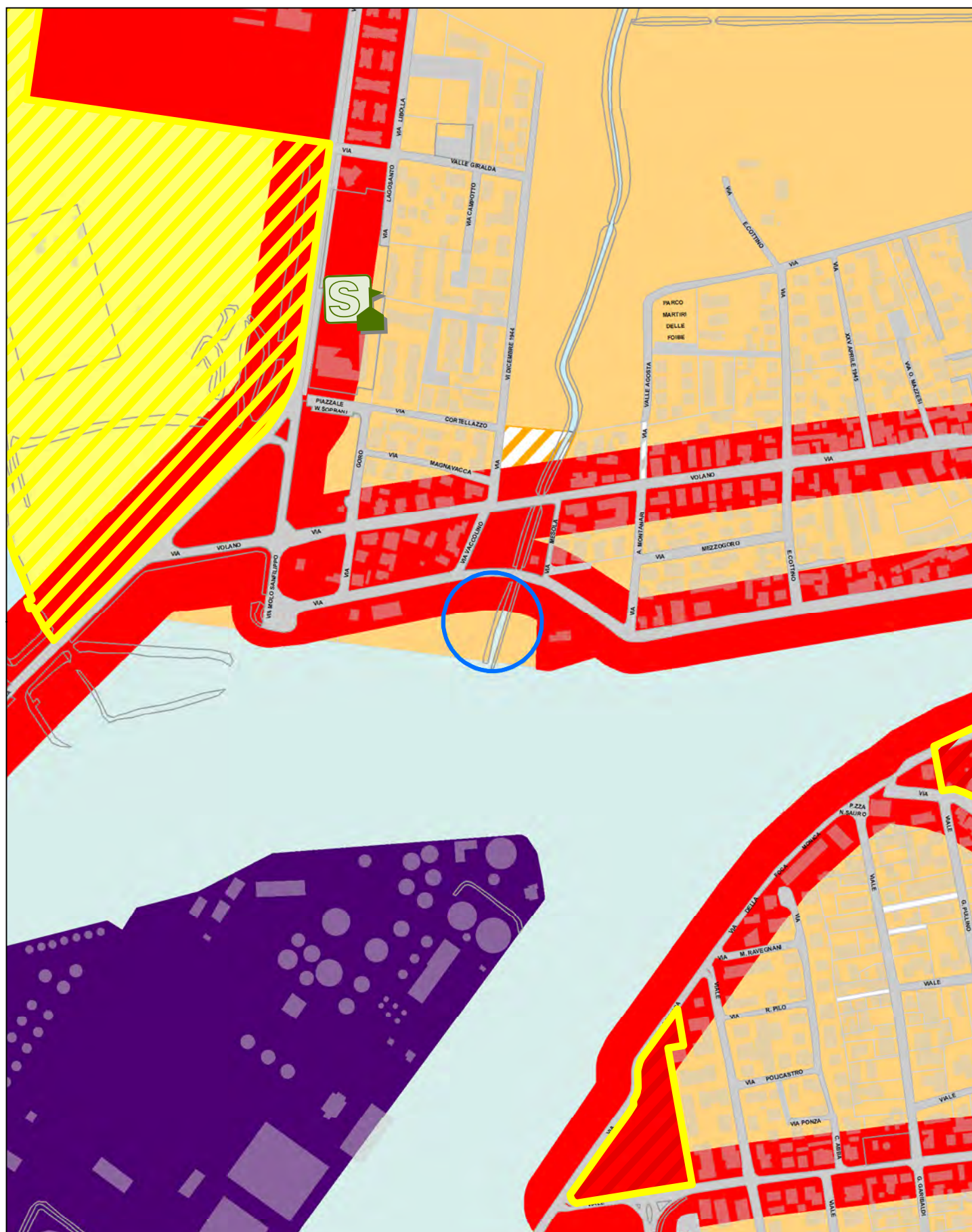
Scala 1 : 5000



Id Variante 10 RUE 2
Area Territoriale: DEL MARE

PIANO DI CLASSIFICAZIONE ACUSTICA - STRALCI COMPARATI CONTENENTI LE MODIFICHE CONSEGUENTI LE SCELTE DI 2° POC PROPOSTA DI VARIANTE

Scala 1 : 5000

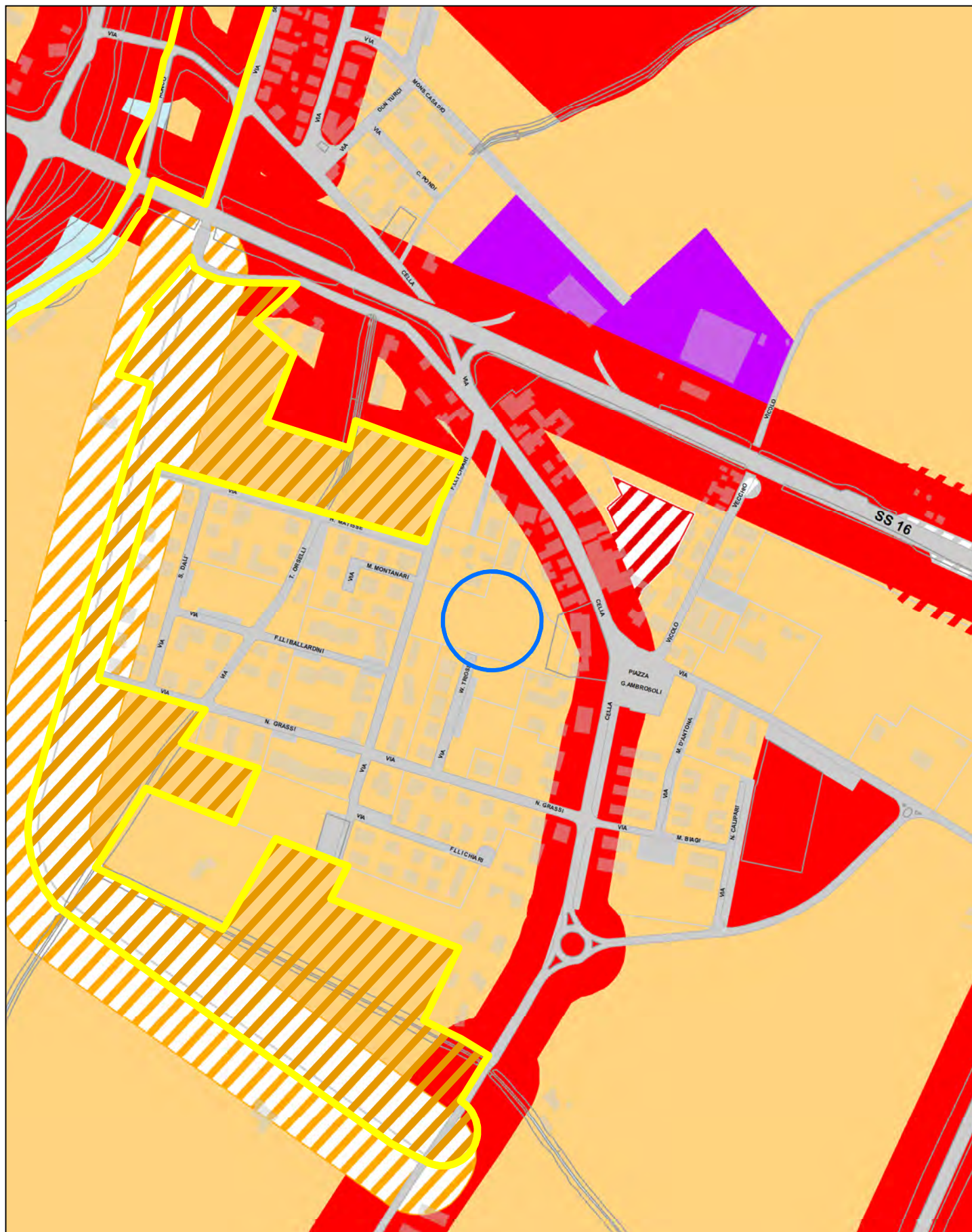


Id Variante 11 RUE 2

Area Territoriale: RAVENNA SUD

PIANO DI CLASSIFICAZIONE ACUSTICA - STRALCI COMPARATI CONTENENTI LE MODIFICHE CONSEGUENTI LE SCELTE DI 2° POC PROPOSTA DI VARIANTE

Scala 1 : 5000

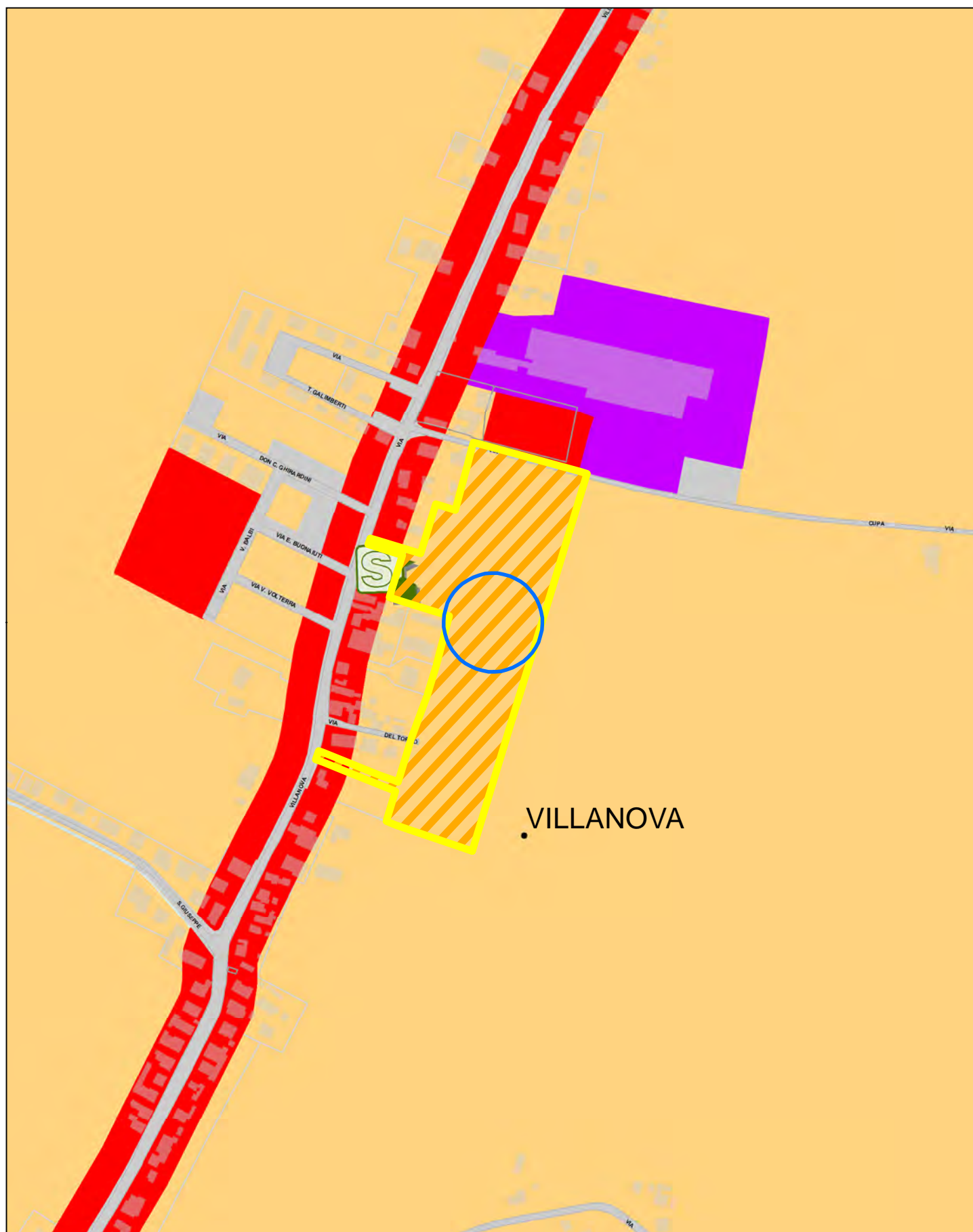




Id Variante 13 RUE 2
Area Territoriale: RAVENNA SUD

**PIANO DI CLASSIFICAZIONE ACUSTICA - STRALCI COMPARATI
CONTENENTI LE MODIFICHE CONSEGUENTI LE SCELTE DI 2° POC
STATO APPROVATO**

Scala 1 : 5000





Id Variante 13 RUE 2
Area Territoriale: RAVENNA SUD

**PIANO DI CLASSIFICAZIONE ACUSTICA - STRALCI COMPARATI
CONTENENTI LE MODIFICHE CONSEGUENTI LE SCELTE DI 2° POC
PROPOSTA DI VARIANTE**

Scala 1 : 5000



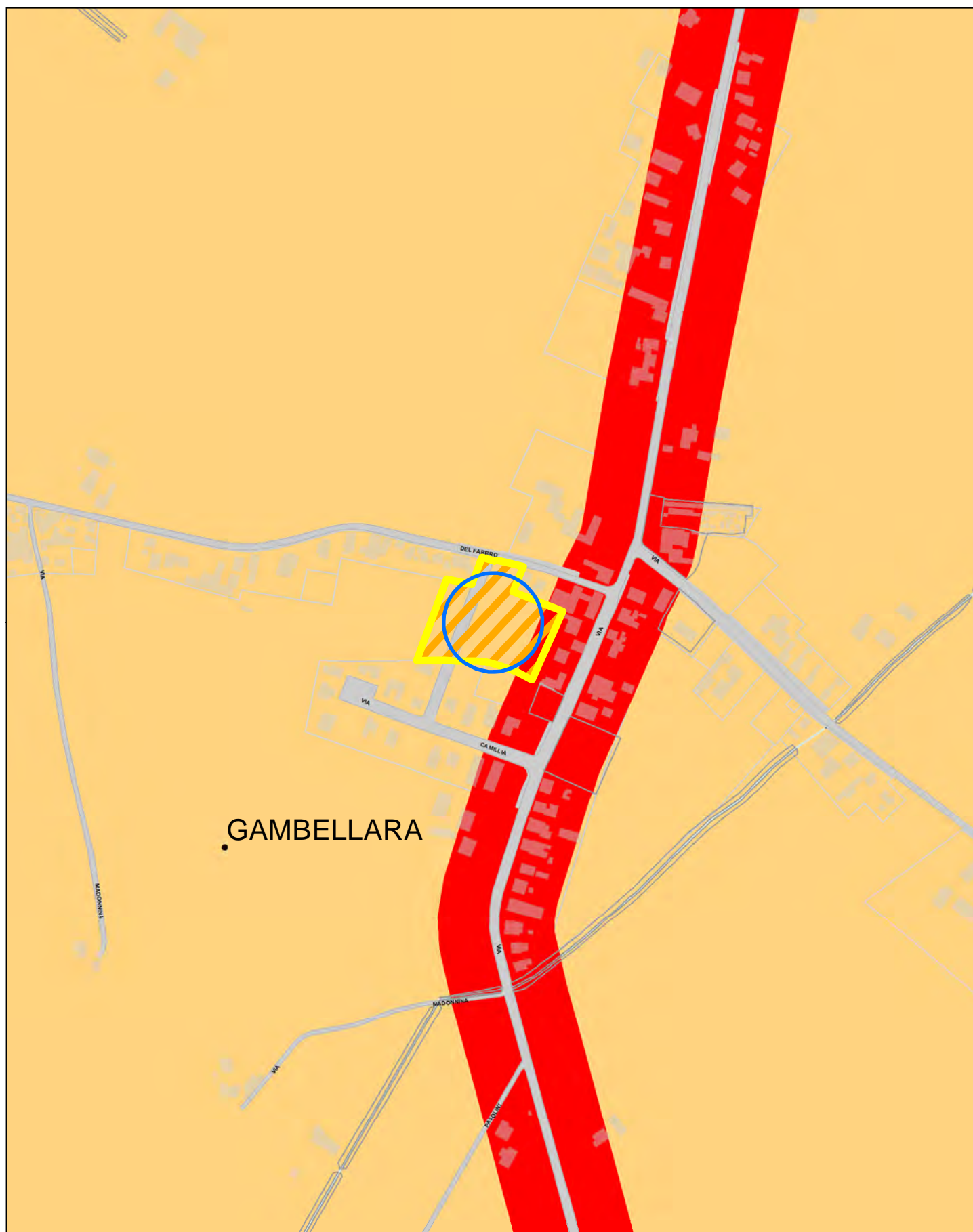


Id Variante 15 RUE 2

Area Territoriale: S. PIETRO IN VINCOLI

**PIANO DI CLASSIFICAZIONE ACUSTICA - STRALCI COMPARATI
CONTENENTI LE MODIFICHE CONSEGUENTI LE SCELTE DI 2° POC
STATO APPROVATO**

Scala 1 : 5000



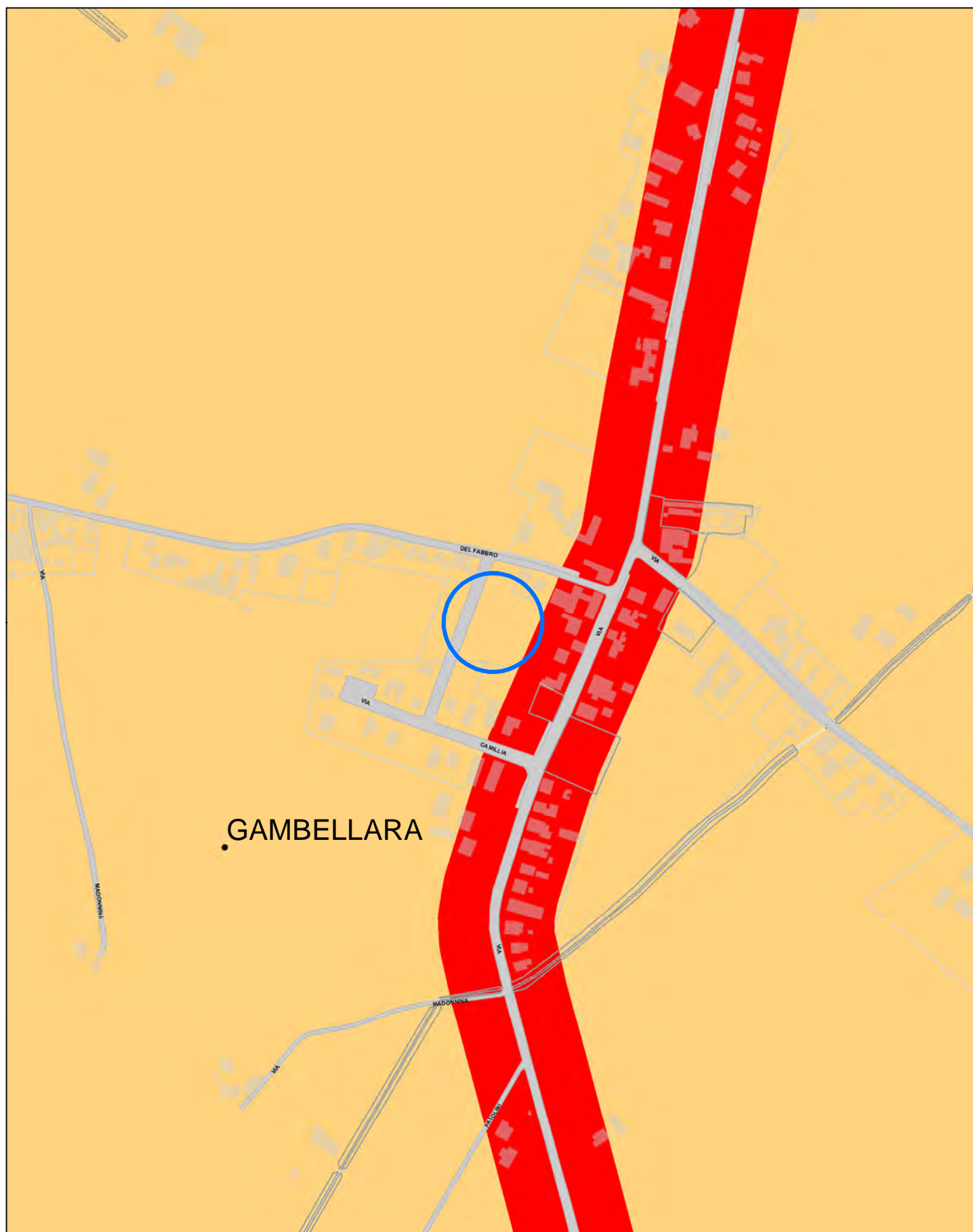


Id Variante 15 RUE 2

Area Territoriale: S. PIETRO IN VINCOLI

**PIANO DI CLASSIFICAZIONE ACUSTICA - STRALCI COMPARATI
CONTENENTI LE MODIFICHE CONSEGUENTI LE SCELTE DI 2° POC
PROPOSTA DI VARIANTE**

Scala 1 : 5000

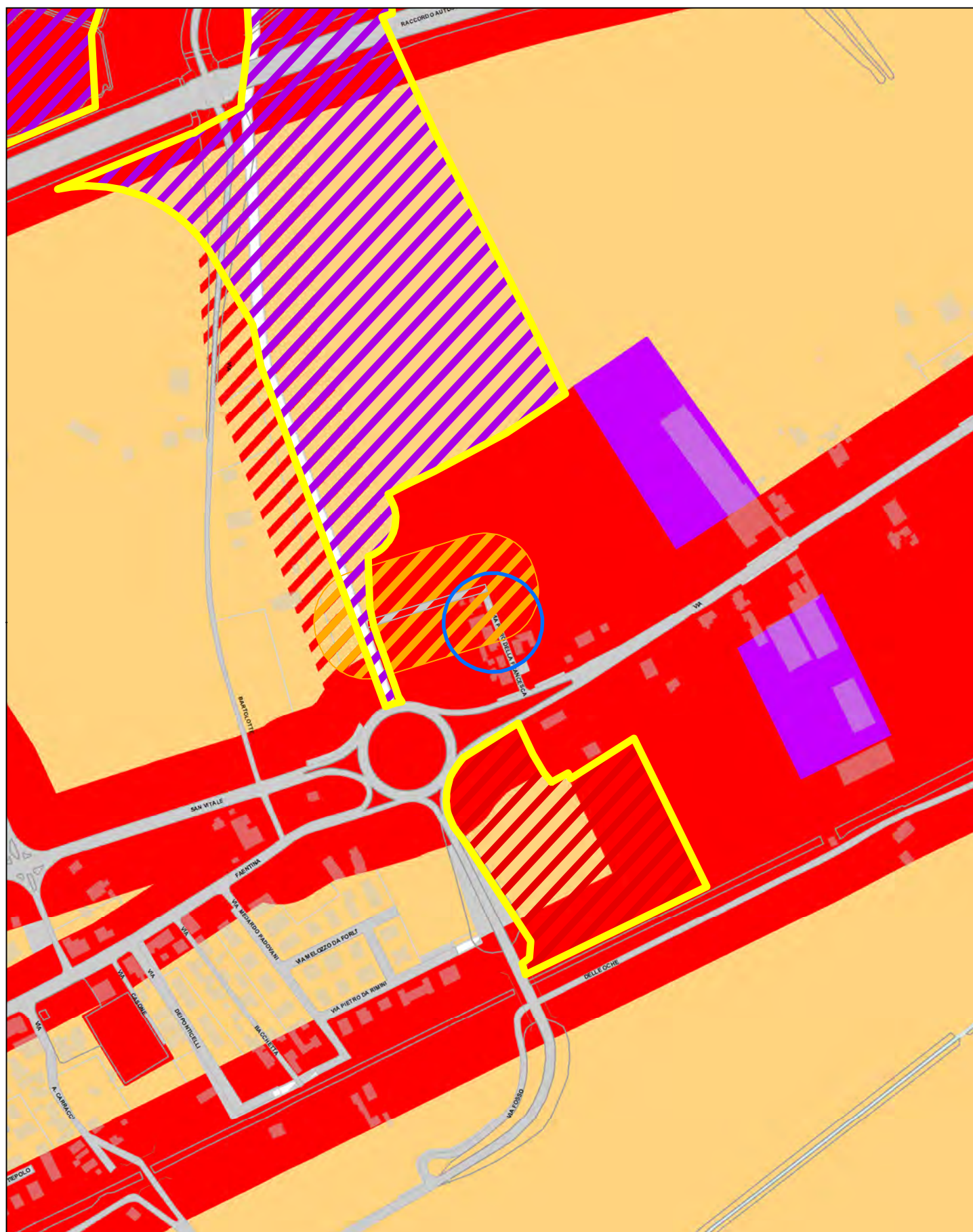




Id Variante 17 RUE 2
Area Territoriale: PIANGIPANE

**PIANO DI CLASSIFICAZIONE ACUSTICA - STRALCI COMPARATI
CONTENENTI LE MODIFICHE CONSEGUENTI LE SCELTE DI 2° POC
STATO APPROVATO**

Scala 1 : 5000

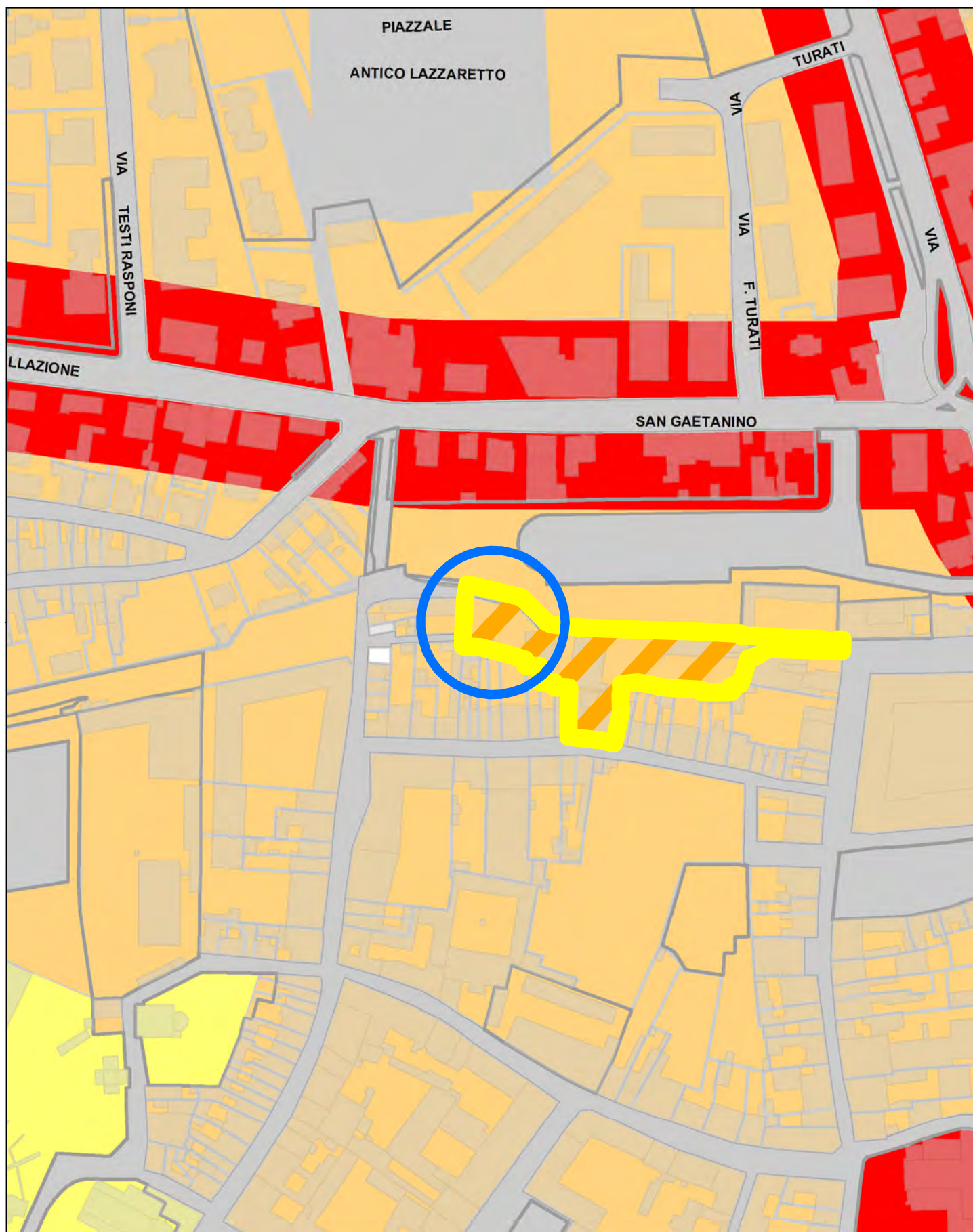




Id Variante 01 RUE 4
Area Territoriale: CENTRO URBANO

**PIANO DI CLASSIFICAZIONE ACUSTICA - STRALCI COMPARATI
CONTENENTI LE MODIFICHE CONSEGUENTI LE SCELTE DI 2° POC
STATO APPROVATO**

Scala 1 : 2000

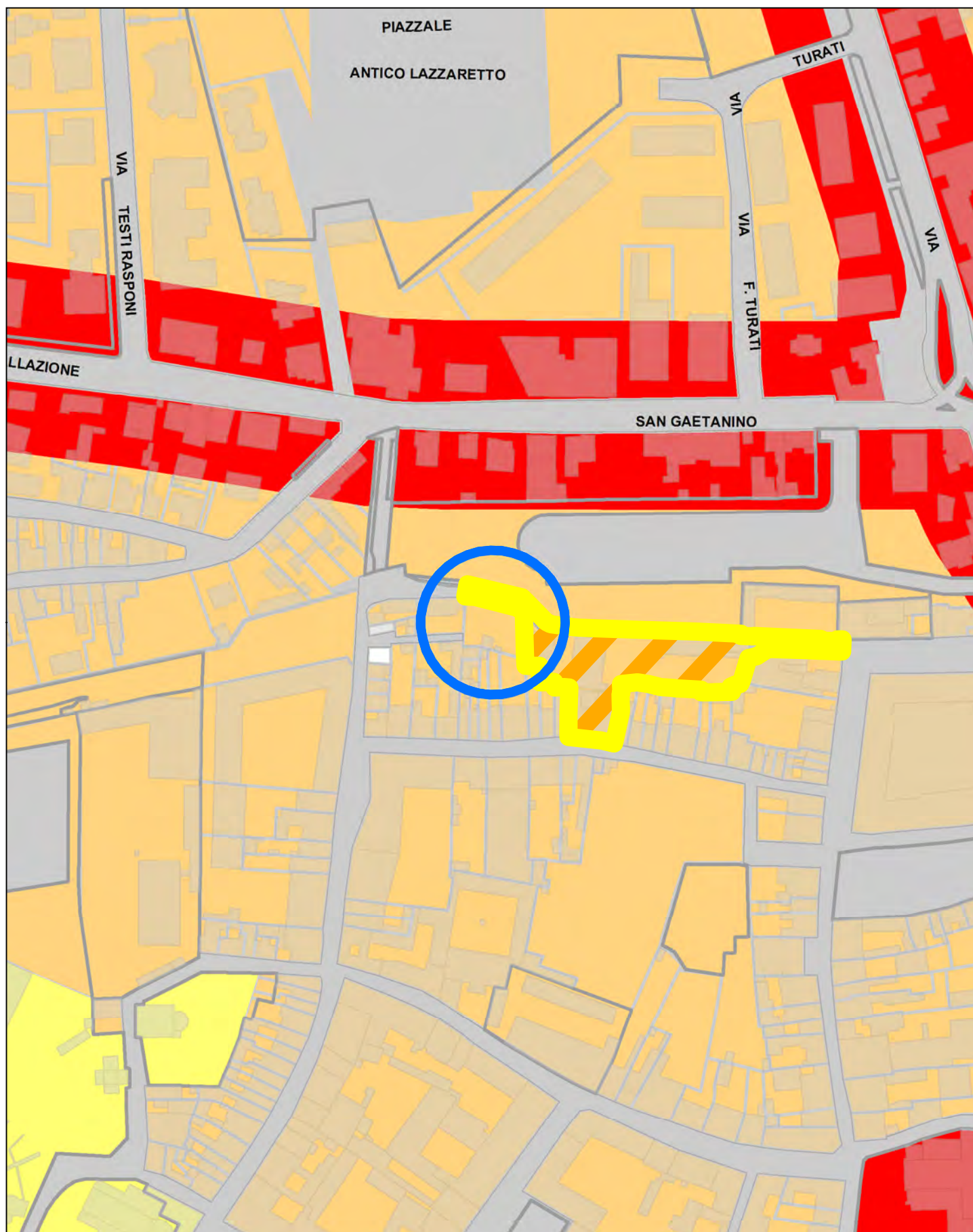




Id Variante 01 RUE 4
Area Territoriale: CENTRO URBANO

**PIANO DI CLASSIFICAZIONE ACUSTICA - STRALCI COMPARATI
CONTENENTI LE MODIFICHE CONSEGUENTI LE SCELTE DI 2° POC
PROPOSTA DI VARIANTE**

Scala 1 : 2000

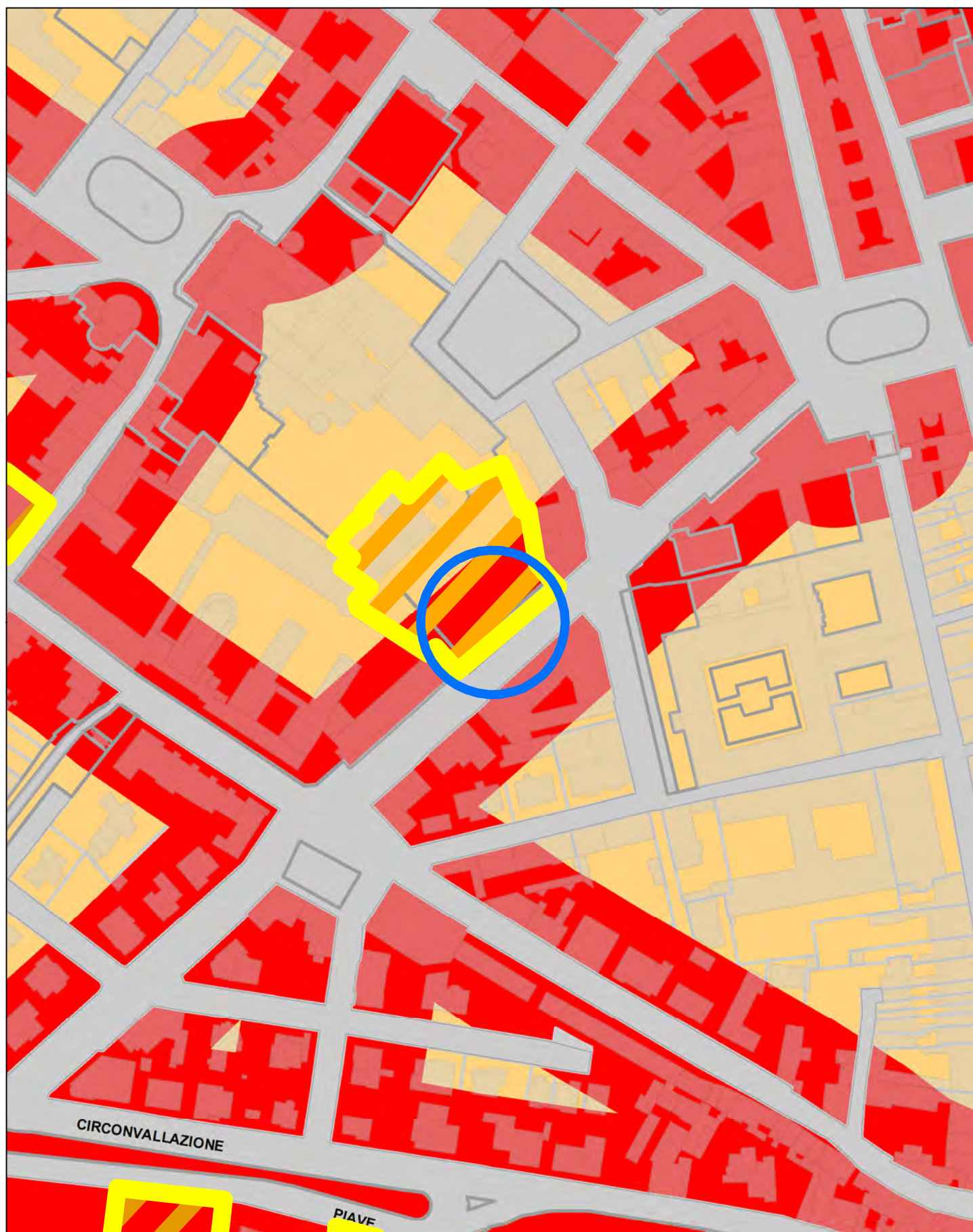




Id Variante 02 RUE 4
Area Territoriale: CENTRO URBANO

**PIANO DI CLASSIFICAZIONE ACUSTICA - STRALCI COMPARATI
CONTENENTI LE MODIFICHE CONSEGUENTI LE SCELTE DI 2° POC
STATO APPROVATO**

Scala 1 : 2000

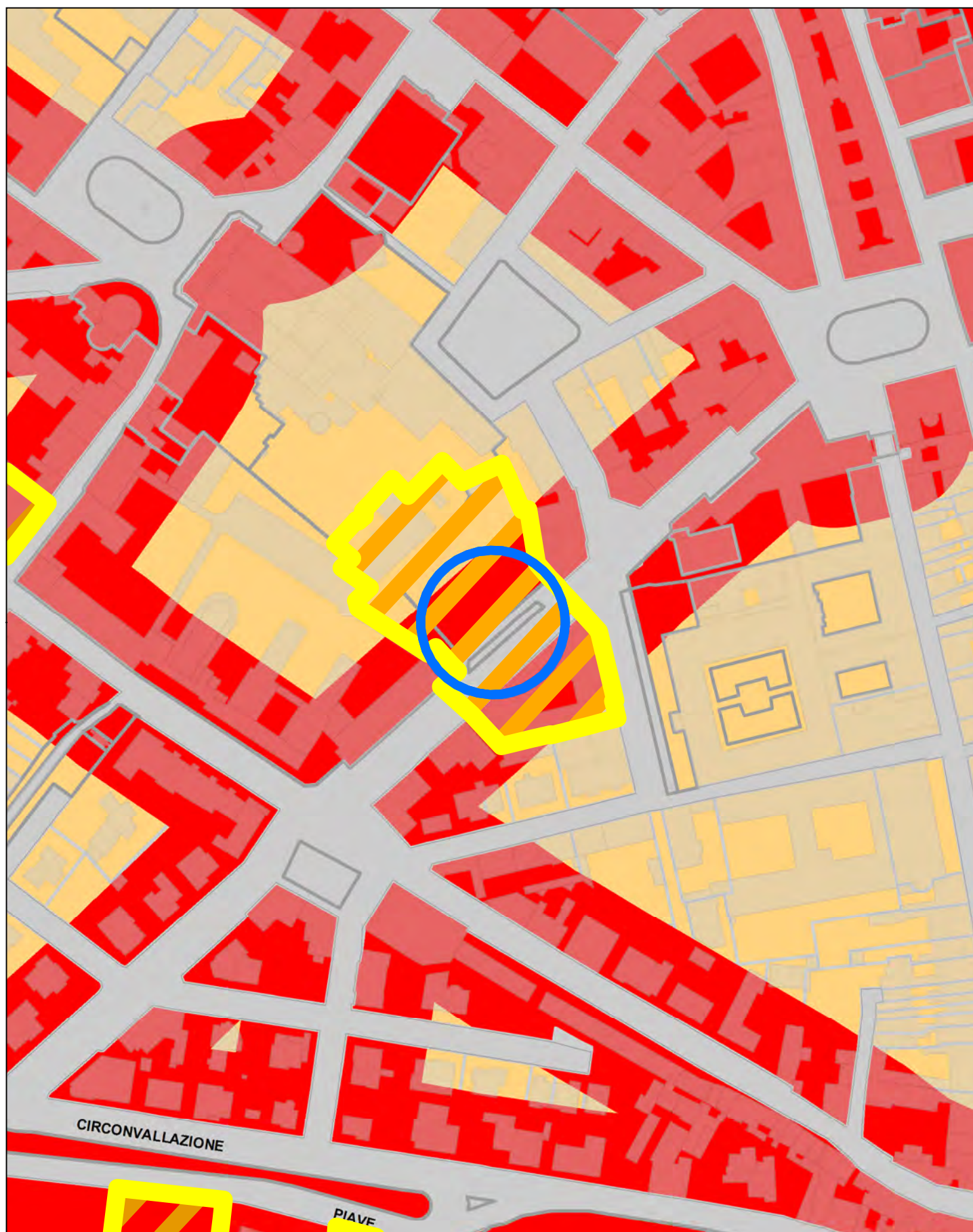




Id Variante 02 RUE 4
Area Territoriale: CENTRO URBANO

**PIANO DI CLASSIFICAZIONE ACUSTICA - STRALCI COMPARATI
CONTENENTI LE MODIFICHE CONSEGUENTI LE SCELTE DI 2° POC
PROPOSTA DI VARIANTE**

Scala 1 : 2000

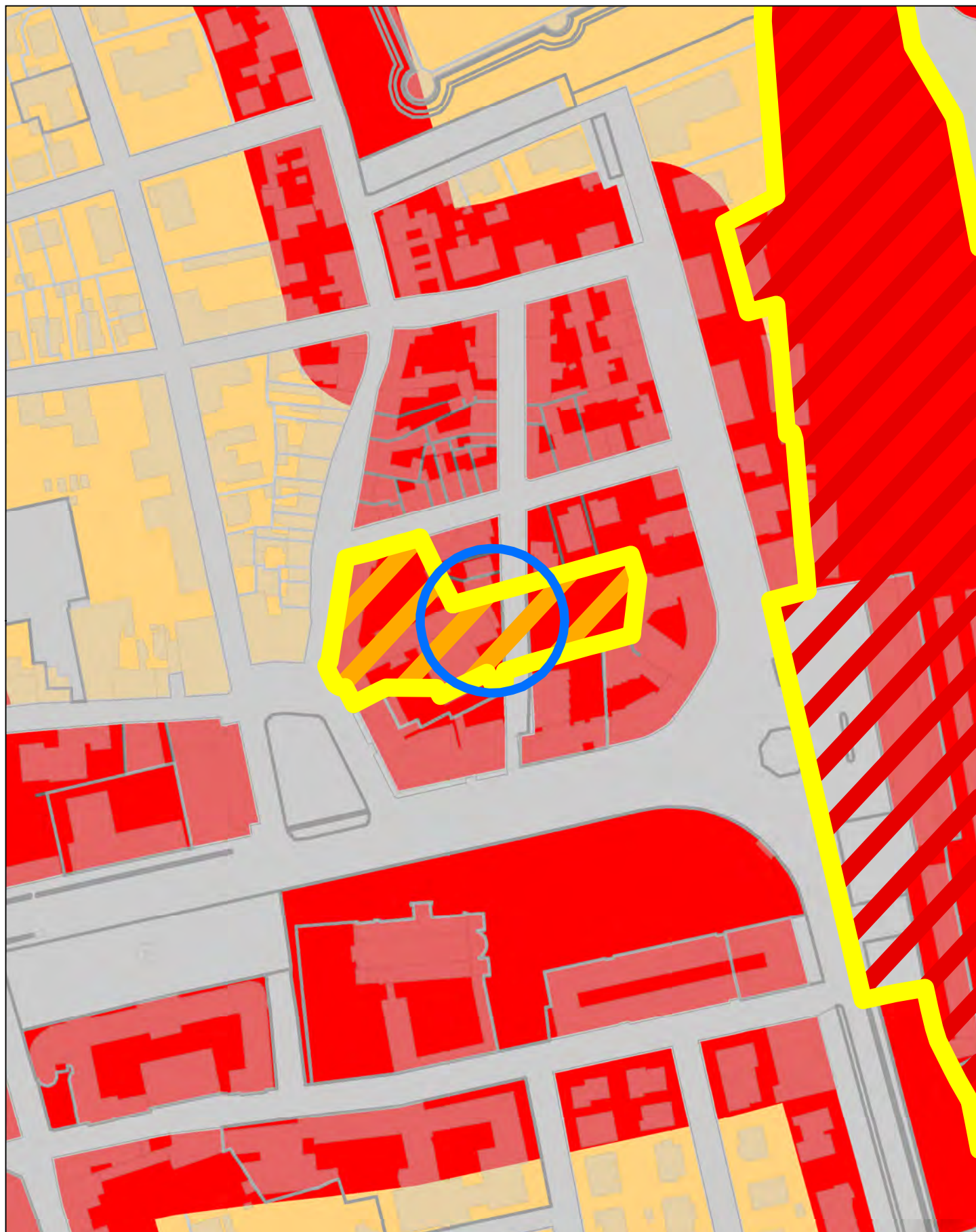




Id Variante 03 RUE 4
Area Territoriale: CENTRO URBANO

**PIANO DI CLASSIFICAZIONE ACUSTICA - STRALCI COMPARATI
CONTENENTI LE MODIFICHE CONSEGUENTI LE SCELTE DI 2° POC
STATO APPROVATO**

Scala 1 : 2000

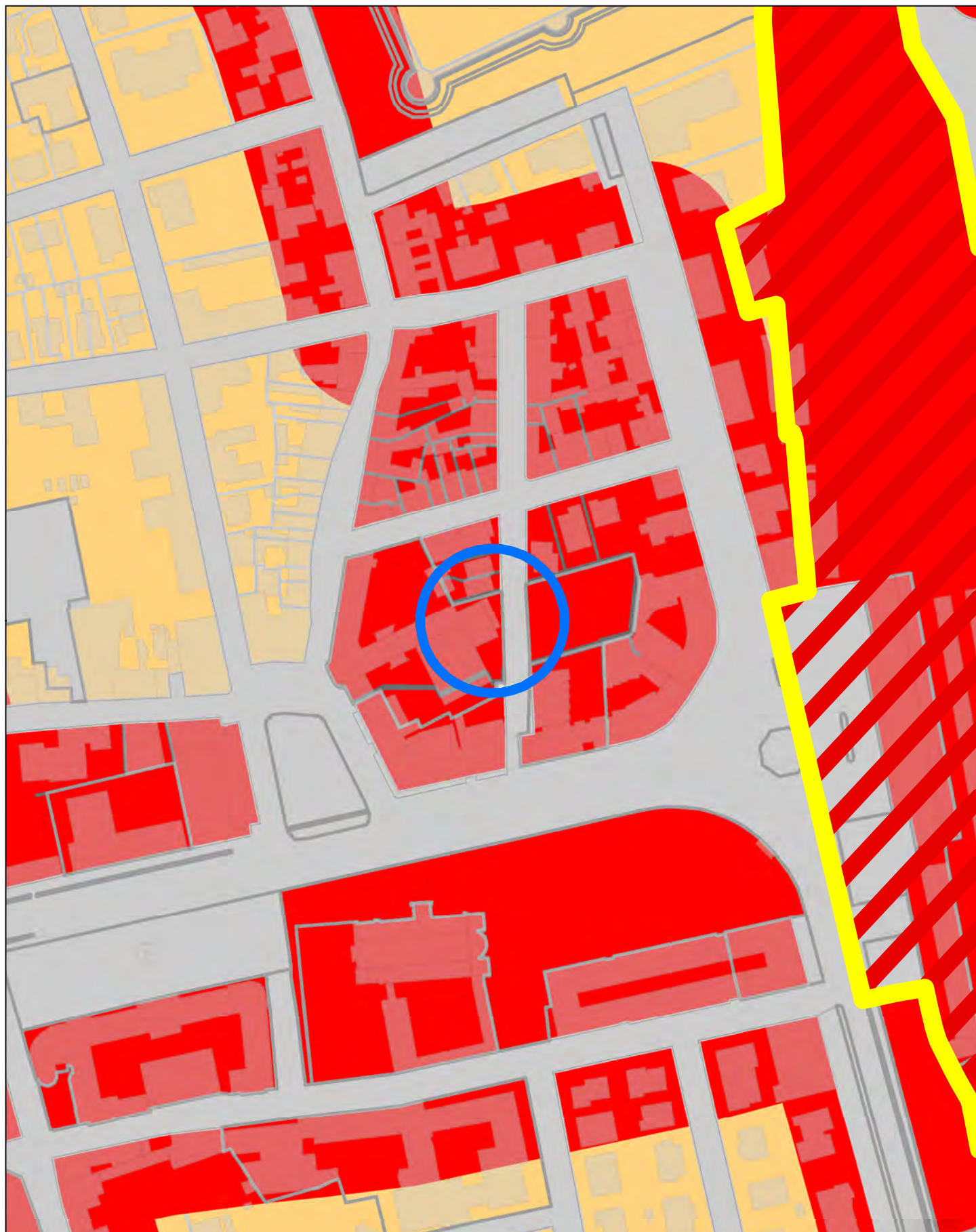




Id Variante 03 RUE 4
Area Territoriale: CENTRO URBANO

**PIANO DI CLASSIFICAZIONE ACUSTICA - STRALCI COMPARATI
CONTENENTI LE MODIFICHE CONSEGUENTI LE SCELTE DI 2° POC
PROPOSTA DI VARIANTE**

Scala 1 : 2000






Id Variante 04 RUE 4
Area Territoriale: CENTRO URBANO

**PIANO DI CLASSIFICAZIONE ACUSTICA - STRALCI COMPARATI
CONTENENTI LE MODIFICHE CONSEGUENTI LE SCELTE DI 2° POC
STATO APPROVATO**

Scala 1 : 2000





Id Variante 04 RUE 4
Area Territoriale: CENTRO URBANO

**PIANO DI CLASSIFICAZIONE ACUSTICA - STRALCI COMPARATI
CONTENENTI LE MODIFICHE CONSEGUENTI LE SCELTE DI 2° POC
PROPOSTA DI VARIANTE**

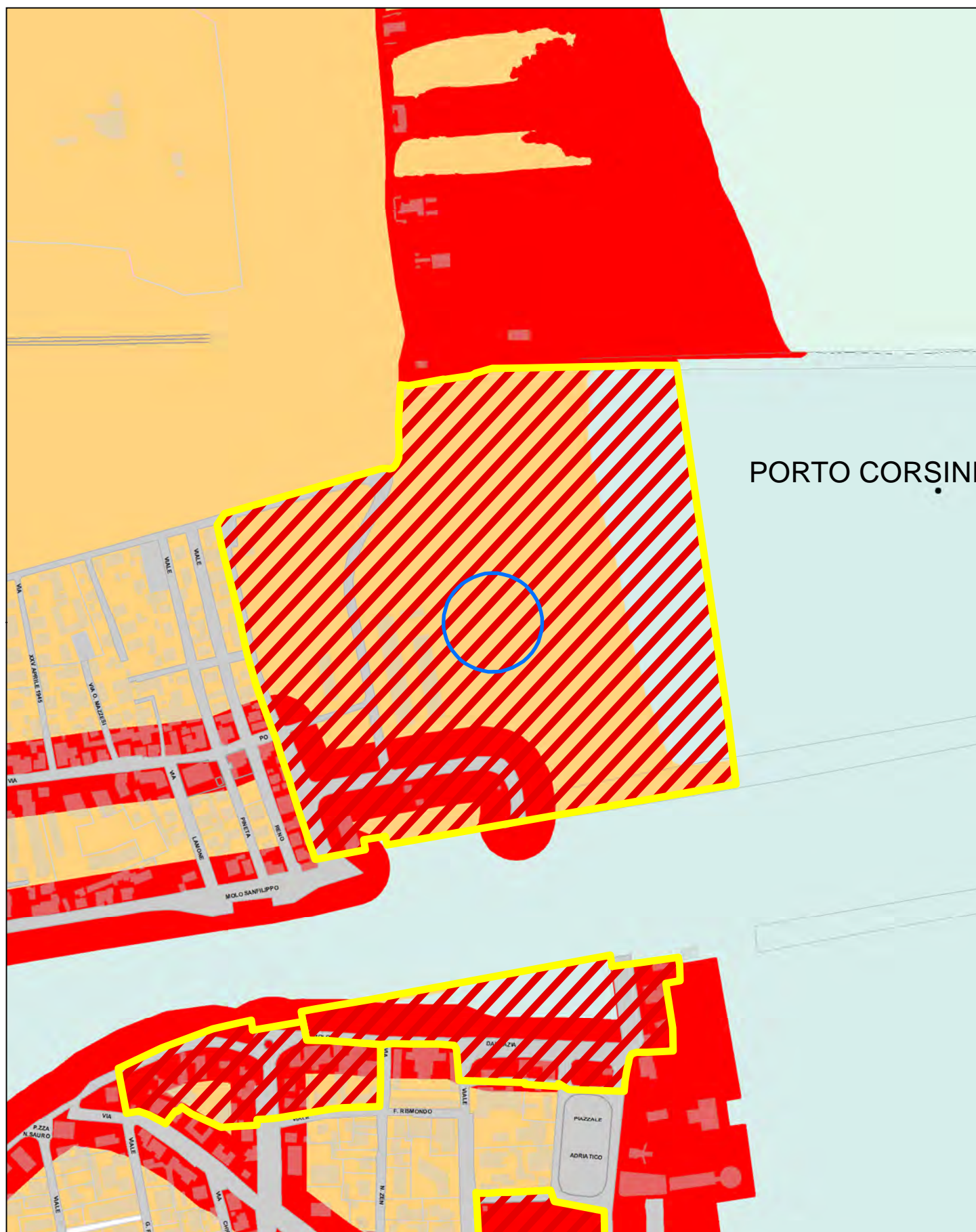
Scala 1 : 2000



Id Variante 21
Area Territoriale: DEL MARE

**PIANO DI CLASSIFICAZIONE ACUSTICA - STRALCI COMPARATI
CONTENENTI LE MODIFICHE CONSEGUENTI LE SCELTE DI 2° POC
STATO APPROVATO**

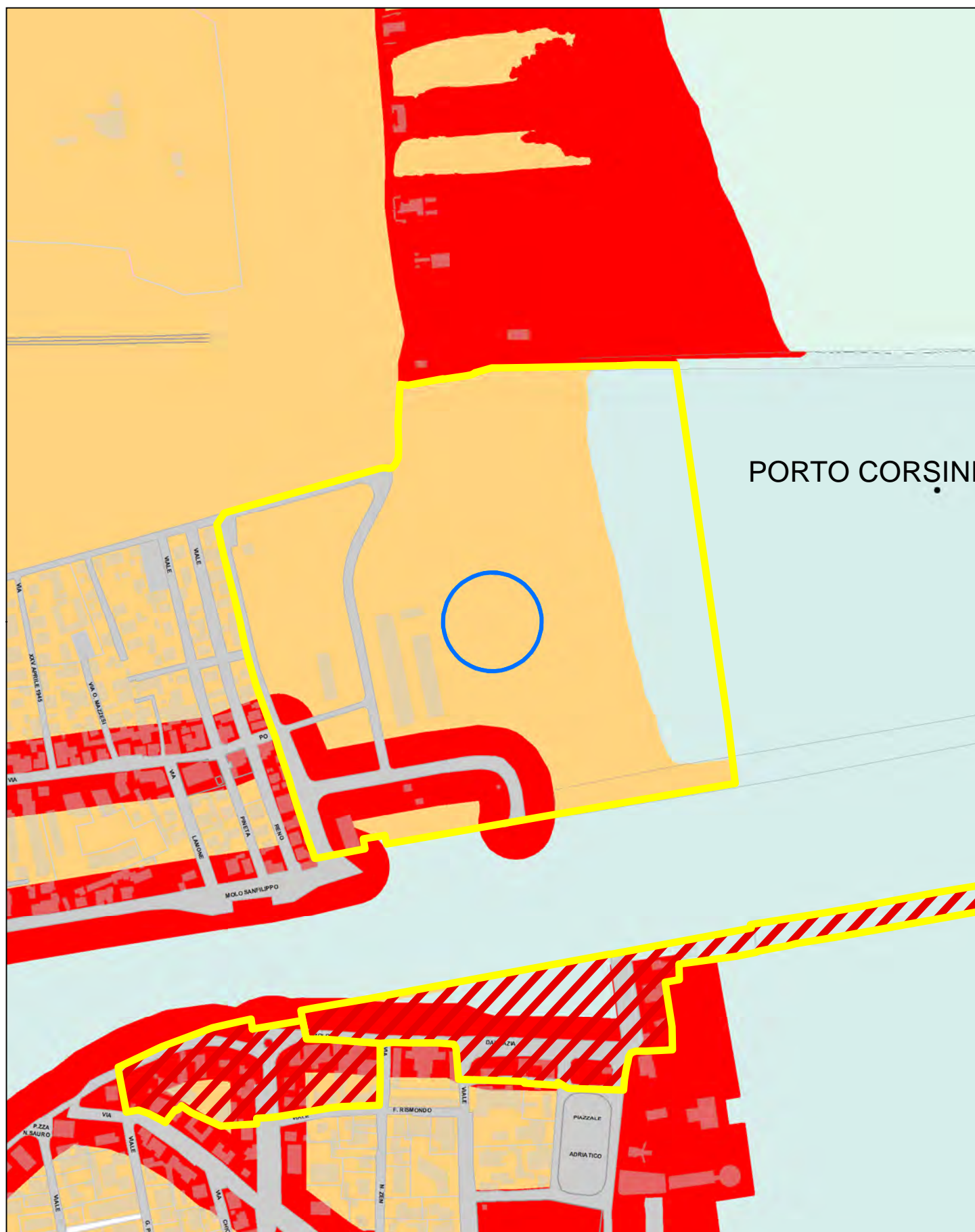
Scala 1 : 5000



Id Variante 21
Area Territoriale: DEL MARE

PIANO DI CLASSIFICAZIONE ACUSTICA - STRALCI COMPARATI CONTENENTI LE MODIFICHE CONSEGUENTI LE SCELTE DI 2° POC PROPOSTA DI VARIANTE

Scala 1 : 5000

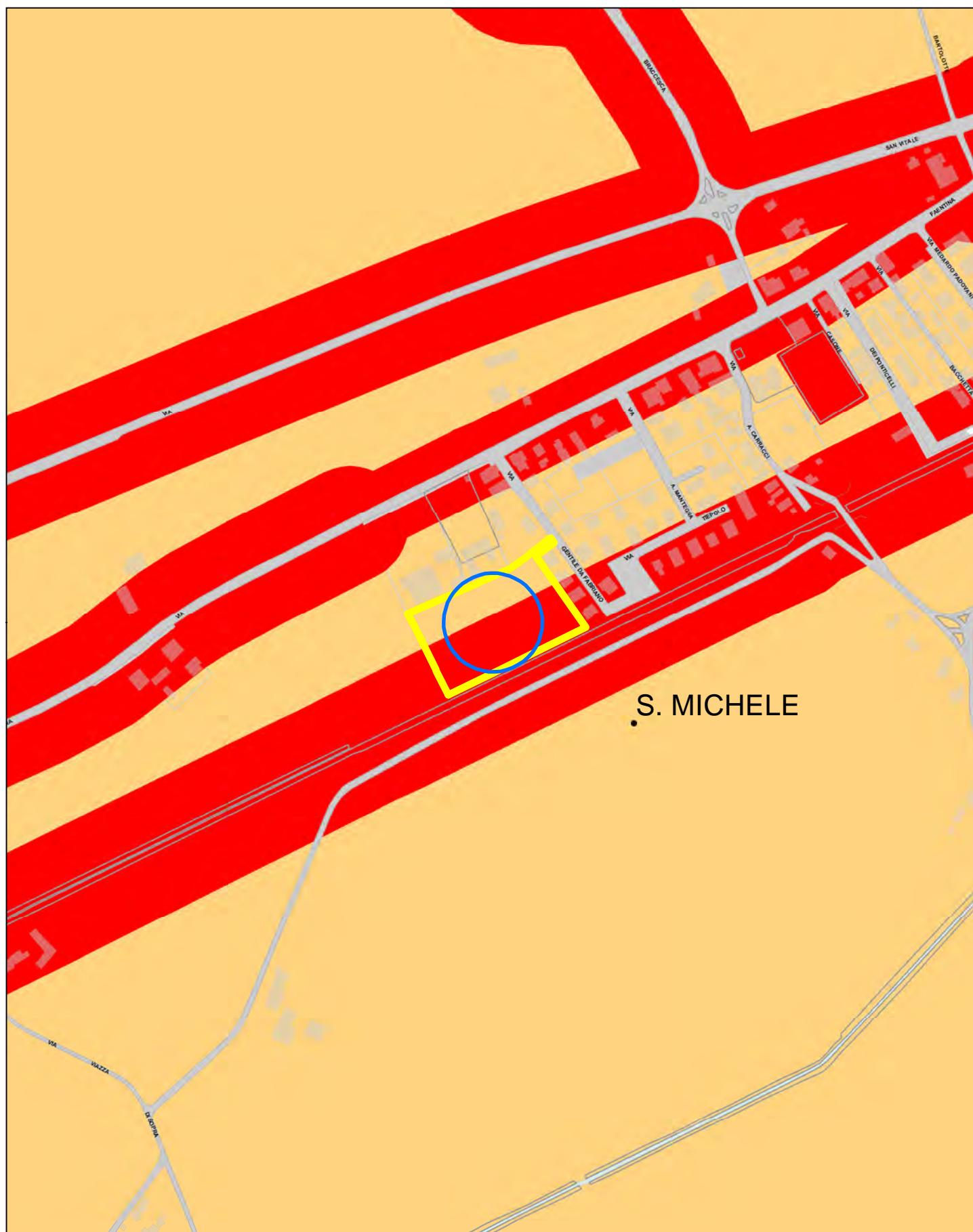




Id Variante 36
Area Territoriale: PIANGIPANE

**PIANO DI CLASSIFICAZIONE ACUSTICA - STRALCI COMPARATI
CONTENENTI LE MODIFICHE CONSEGUENTI LE SCELTE DI 2° POC
STATO APPROVATO**

Scala 1 : 5000

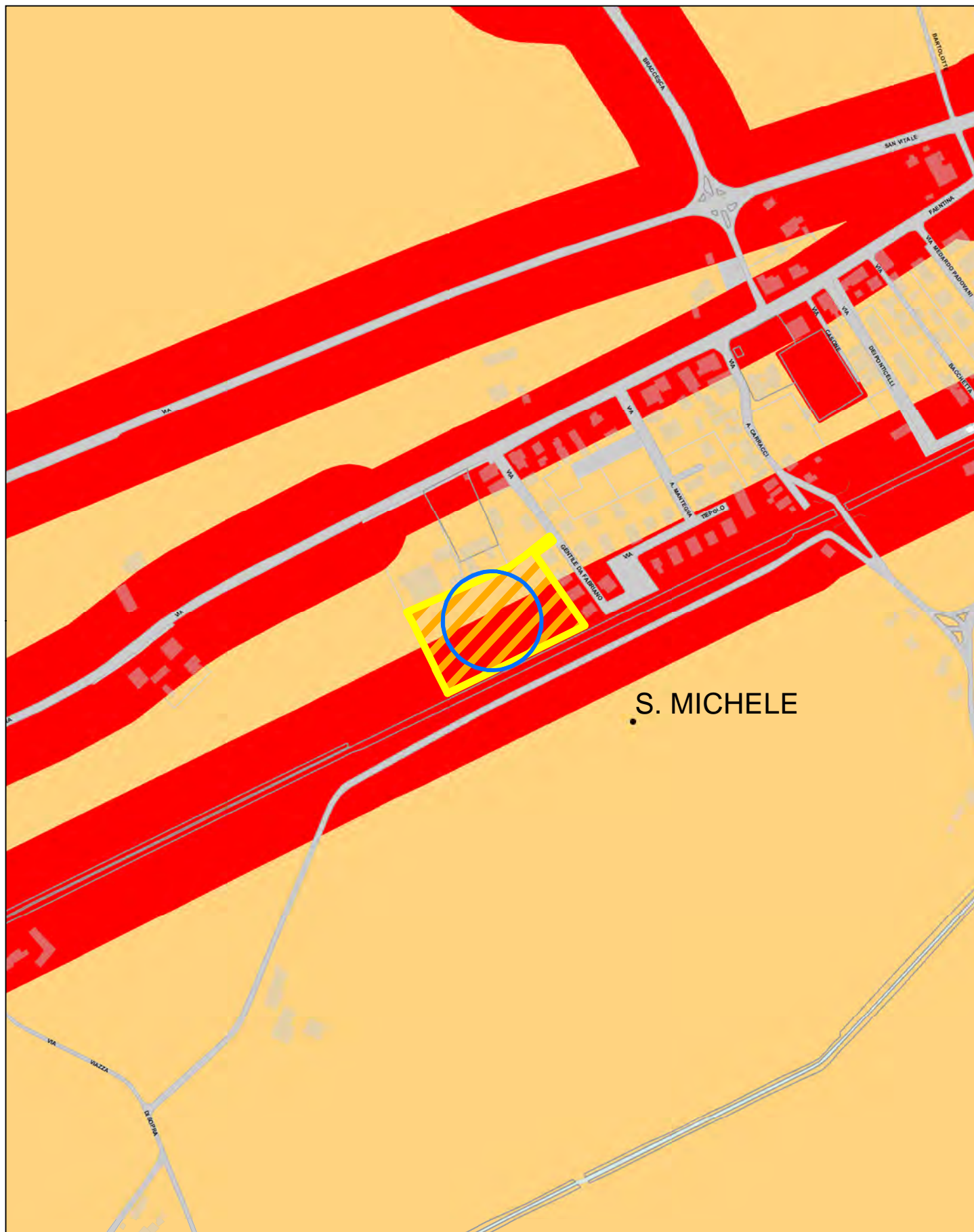



Id Variante 36

Area Territoriale: PIANGIPANE

PIANO DI CLASSIFICAZIONE ACUSTICA - STRALCI COMPARATI CONTENENTI LE MODIFICHE CONSEGUENTI LE SCELTE DI 2° POC PROPOSTA DI VARIANTE

Scala 1 : 5000

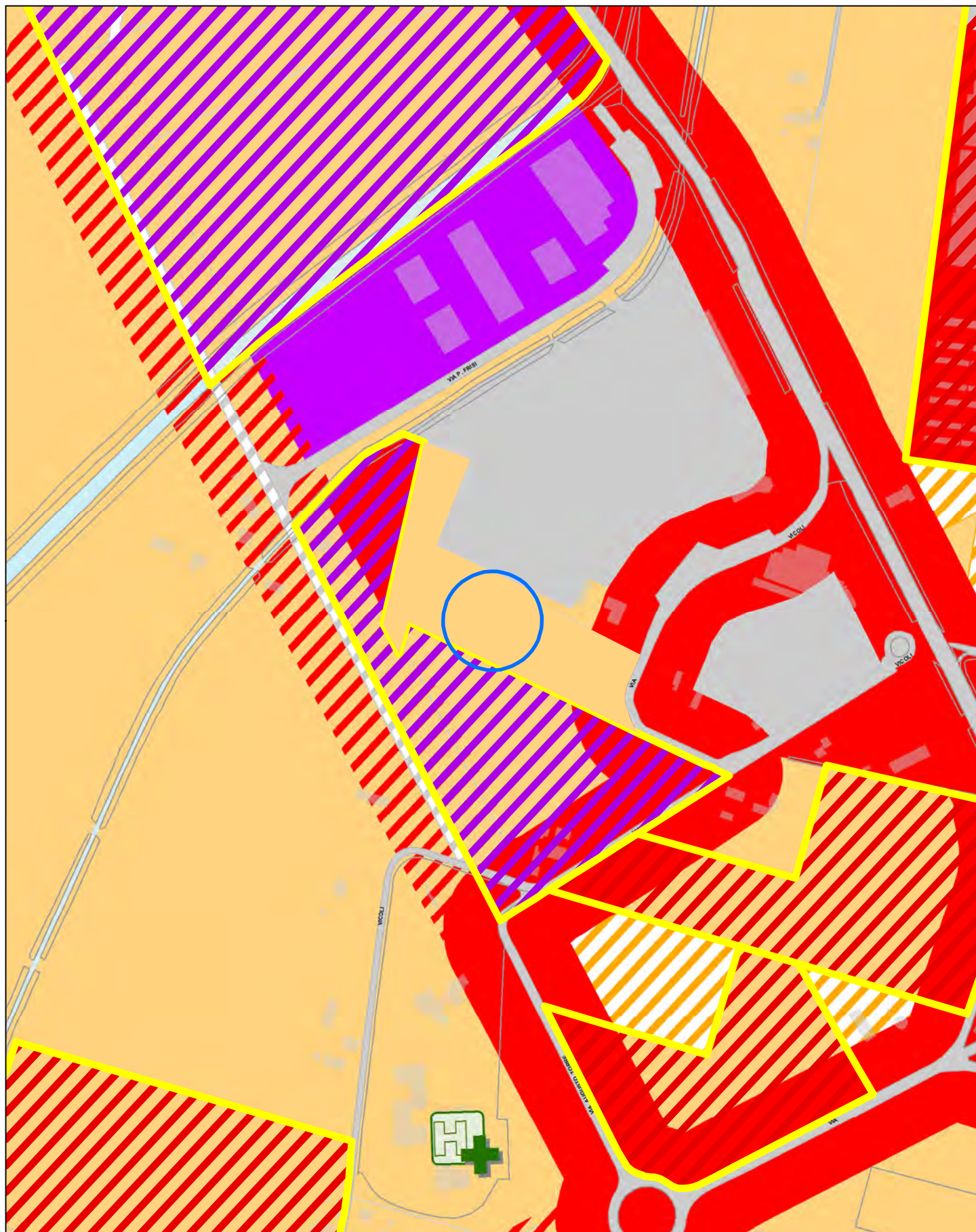




Id Variante NS03
Area Territoriale: CENTRO URBANO

**PIANO DI CLASSIFICAZIONE ACUSTICA - STRALCI COMPARATI
CONTENENTI LE MODIFICHE CONSEGUENTI LE SCELTE DI 2° POC
STATO APPROVATO**

Scala 1 : 5000

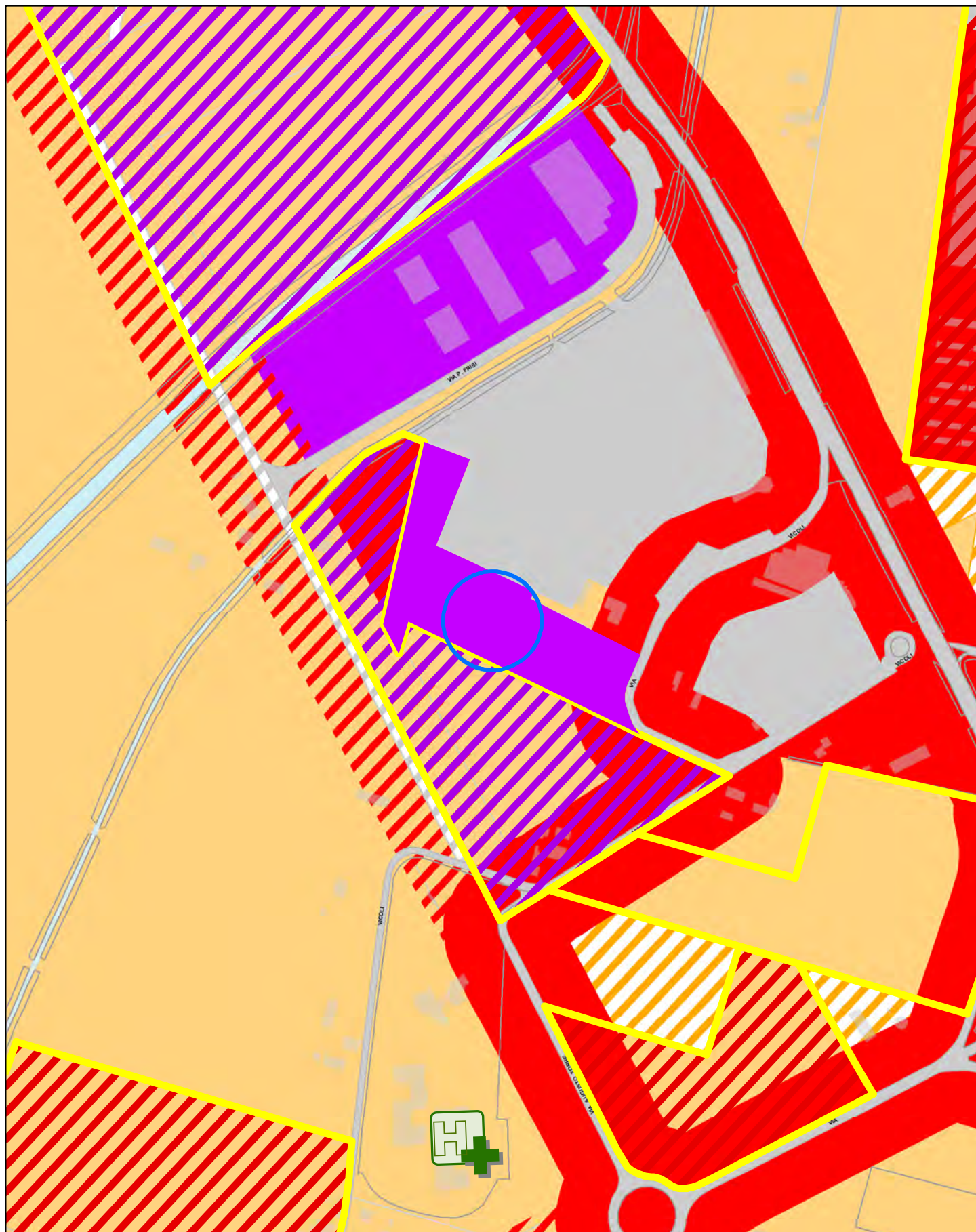




Id Variante NS03
Area Territoriale: CENTRO URBANO

**PIANO DI CLASSIFICAZIONE ACUSTICA - STRALCI COMPARATI
CONTENENTI LE MODIFICHE CONSEGUENTI LE SCELTE DI 2° POC
PROPOSTA DI VARIANTE**

Scala 1 : 5000



Area Territoriale: S. PIETRO IN VINCOLI

Scala 1 : 5000





Id Variante Rq09

Area Territoriale: S. PIETRO IN VINCOLI

**PIANO DI CLASSIFICAZIONE ACUSTICA - STRALCI COMPARATI
CONTENENTI LE MODIFICHE CONSEGUENTI LE SCELTE DI 2° POC
PROPOSTA DI VARIANTE**

Scala 1 : 5000

